



FGR
FISCALÍA GENERAL
DE LA REPÚBLICA

TRIPLICADO TOMO DCCCXXX

FONDO FISCALÍA GENERAL DE LA REPÚBLICA
 UNIDAD ADMINISTRATIVA FISCALÍA ESPECIALIZADA EN MATERIA DE DERECHOS HUMANOS
 ÁREA RESPONSABLE UNIDAD ESPECIAL DE INVESTIGACIÓN Y LITIGACIÓN PARA EL CASO AYOTZINAPA
 RESPONSABLE DEL CONTROL DE EXPEDIENTES LIC. [REDACTED]
 CLAVE Y NOMBRE DE LA SECCIÓN AVERIGUACION PREVIA
 CLAVE Y NOMBRE DE LA SERIE _____
 CLAVE Y NOMBRE DE LA SUBSERIE (OPCIONAL) _____
 CLAVE Y NOMBRE DEL EXPEDIENTE AP/PGR/SDHPDSC/OI/001/2015

ACCESO

PÚBLICO	SI	_____	NO	<u>X</u>
INFORMACIÓN RESERVADA	SI	<u>X</u>	NO	_____
INFORMACIÓN CONFIDENCIAL	SI	<u>X</u>	NO	_____
RESTRINGIDO DURANTE SU VIGENCIA	SI	<u>X</u>	NO	_____

RESUMEN DEL CONTENIDO

LA DOCUMENTACIÓN DEL PRESENTE EXPEDIENTE SE INTEGRA CON LAS DIVERSAS ACTUACIONES PRACTICADAS E INFORMACIÓN RECABADOS PARA LA INTEGRACIÓN DEL DELITO QUE SE INVESTIGA.

FECHAS EXTREMAS

AÑO DE APERTURA EXPEDIENTE 2015

FORMATO Ó SOPORTE

PAPEL X FOTOGRAFÍAS _____ LIBROS _____ DISQUETES _____ CD ROM _____ ENGARGOLADO _____
 VIDEO _____ OTRO (S) _____ DESCRIBIR _____

VALOR DOCUMENTAL

ADMINISTRATIVO _____
 LEGAL X
 CONTABLE _____

CARÁCTER FUNDAMENTAL

TÉCNICO SUSTANTIVO X
 DE GESTIÓN INTERNA _____

PLAZO DE CONSERVACIÓN

VIGENCIA COMPLETA _____ AÑOS
 ARCHIVO DE TRÁMITE _____ AÑOS
 ARCHIVO DE CONCENTRACIÓN _____ AÑOS

CONFORMACIÓN

NÚMERO DE LEGAJOS 830
 NÚMERO DE FOJAS _____

Art.110
Frac. V, VII
LFTAIP
Motivación I

Art.113
Frac. I
LFTAIP
Motivación II



FGR

FISCALÍA GENERAL DE LA REPÚBLICA
FISCALÍA ESPECIALIZADA EN
MATERIA DE DERECHOS HUMANOS
UNIDAD ESPECIAL DE INVESTIGACIÓN Y
LITIGACIÓN PARA EL CASO AYOTZINAPA
AP/PGR/SDHPDSC/OI/001/2015

CONSTANCIA DE APERTURA DE ACTUACIONES
CORRESPONDIENTES AL TOMO NÚMERO 830

--- En la Ciudad de México, siendo el día Dieciocho de Septiembre
de dos mil diecinueve, el suscrito Licenciado [REDACTED]
Agente del Ministerio Público de la Federación, adscrito a la Unidad Especial de Investigación
y Litigación para el Caso Ayotzinapa de la Fiscalía Especializada en Materia de Derechos
Humanos de la Fiscalía General de la República, quien con fundamento en el artículo 16 del
Código Federal de Procedimientos Penales actúa en forma legal con dos testigos de asistencia
que al final firman para debida constancia de lo actuado: -----

----- HACE CONSTAR -----

--- Que siendo la fecha citada con anterioridad se procede a dar inicio al tomo número 830
(Ochocientos treinta), de la Averiguación Previa al rubro citada, lo
anterior para efectos de un mejor manejo del mismo y en atención al número consecutivo
correspondiente, el cual comenzará con la foja número 1 (uno) la cual corresponde a la
presente constancia, situación que se hace constar para los efectos legales que
correspondan, por lo que no habiendo nada más que hacer constar por el momento se da
por terminada la presente diligencia. -----

----- C O N S T E -----

[REDACTED]

TESTIGOS DE ASISTENCIA

LIC. [REDACTED]

[REDACTED]



FISCALÍA GENERAL DE LA REPÚBLICA
UNIDAD ESPECIAL DE INVESTIGACIÓN
Y LITIGACIÓN PARA EL CASO
AYOTZINAPA

Art.110
Frac. V, VII
LFTAIP
Motivación I

Art.113
Frac. I
LFTAIP
Motivación II

AUDITORÍA
GENERAL DEL ESTADO
QUERÉTARO



QUERÉTARO
2015-2018

PODER LEGISLATIVO

Art. 113
Frac. I
LFTAIP
Motivación II

PROCESO DE ENTREGA- RECEPCION DE LAS ADMINISTRACIONES 2012 - 2015 Y 2015 - 2018

TEOLOAPAN, GRO.



PROFESOR GENERAL DE LA REPÚBLICA
JEFES DE INVESTIGACIÓN
COMISIÓN PARA EL CASO
TEOLOAPAN

Art.110
Frac. V, VII
LFTAIP
Motivación I

ACTA FINAL DE ENTREGA-RECEPCIÓN DE LA ADMINISTRACIÓN PÚBLICA MUNICIPAL DEL H. AYUNTAMIENTO DE TELOLOAPAN, GUERRERO, CORRESPONDIENTE AL PERIODO DE 2012-2015 A 2015-2018.

En la ciudad de Teloapan, Guerrero, siendo las dieciséis horas del día veintinueve de septiembre del año dos mil quince, se reunieron en las oficinas que ocupa el H. Ayuntamiento Constitucional de Teloapan, Guerrero, los CC. Profr. [redacted] y Lic. [redacted] en su carácter de Presidente Municipal saliente y Presidente Municipal entrante, de la Administración Municipal 2012-2015 / 2015-2018, respectivamente, a efecto de llevar a cabo el acto formal y legal de entrega-recepción de la administración pública del Ayuntamiento Municipal antes señalado, el cual se entrega en este acto, dándose así cumplimiento a lo estipulado por los Artículos 191 de la Constitución Política del Estado Libre y Soberano de Guerrero; 32, 36 39, 40, 41, 42, 43, 44 y 73 fracción XXIII, de la Ley Orgánica del Municipio Libre del Estado de Guerrero; 1, 2, 3, 5, 7, 11, 12, 13, 17, 18, 19, 20, y 23 de la Ley número 876 de Entrega Recepción de las Administraciones Públicas del Estado y los Municipios de Guerrero; y Artículo 14 de la Ley Numero 875 de Archivos Generales del Estado Libre y Soberano de Guerrero.---

Intervienen en este acto como testigos de asistencia los CC. [redacted] y [redacted] quienes se identifican mediante Credenciales expedidas por el IFE con números de folio [redacted] respectivamente, de las cuales se agrega una copia fotostática a esta acta, manifestando el primero prestar sus servicios en la **Secretaria General de Gobierno de Municipal del Honorable Ayuntamiento de Teloapan, Guerrero** como **Secretario General** con R.F.C. [redacted], y tener su domicilio particular en [redacted] de la ciudad de Teloapan, Guerrero, el segundo Testigo manifiesta prestar sus servicios en la **Sindicatura Municipal del Honorable Ayuntamiento de Teloapan** como **Asesor Jurídico** con R.F.C. [redacted] y tener su domicilio particular en calle L [redacted] de la ciudad de Teloapan, Guerrero.---

Seguidamente se hace constar la presencia del C. [redacted] **Representante de la Contraloría General del Estado** comisionado mediante oficio número **CGE-DGCP/329/2015** de fecha **veintitrés de septiembre del año dos mil quince**, para vigilar y sancionar el proceso de entrega-recepción de conformidad con la normatividad aplicable vigente, antes invocada.---

También se hace constar la presencia del C. [redacted] **comisionado por la Auditoría General del Estado**, mediante oficio número **AGE-G-5688-2015** de fecha **veinticuatro de septiembre del año dos mil quince**, para vigilar y sancionar el proceso de entrega-recepción, de conformidad con la normatividad aplicable vigente, antes invocada.---

Igualmente se encuentra presente el C. [redacted] **comisionado por la Secretaria de Finanzas** mediante oficio número **sin numero** de fecha **veintiocho de septiembre del año dos mil quince**, para participar en el proceso de entrega-recepción, de conformidad con la normatividad aplicable vigente, antes invocada.---Asimismo, se encuentra presente el C. [redacted]



DE LA REPUBLICA
Art.113 INVESTIGACIÓN
Frac. I
LFTAIP
Motivación I


Art.113
Frac. I
LFTAIP
Motivación II

ACTA FINAL DE ENTREGA-RECEPCIÓN DE LA ADMINISTRACIÓN PÚBLICA MUNICIPAL DEL H. AYUNTAMIENTO DE TELOLOAPAN, GUERRERO, CORRESPONDIENTE AL PERIODO DE 2012-2015 A 2015-2018.



Representante de la Secretaria de Desarrollo Social comisionada mediante oficio número SDS/SUB/070/2015 de fecha veintiocho de septiembre del año 2015, para participar en el proceso de entrega-recepción, de conformidad con la normatividad aplicable vigente, antes invocada. - - - - - Acto continuo, se hace constar la entrega de los formatos que acreditan la recepción de lo señalado en los mismos, los cuales fueron elaborados por la Administración Municipal del ejercicio 2012-2015, en los que se plasma el estado que guarda la administración pública municipal del citado Ayuntamiento, debidamente foliados, en los cuales consta la firma de quienes participaron en su elaboración, asimismo, consta la firma del presidente saliente y del presidente entrante, dichos formatos se integran al presente documento y se relacionan a continuación:-

- 1.- Leyes, reglamentos y ordenanzas municipales -----Anexo 1 Se entrego.
- 2.- Plantilla de personal -----Anexo 2 Se entrego.
- 3.- Relación de personal sujeto a pago de honorarios -----Anexo 3 No se entrego.
- 4.- Sueldos pendientes de cubrir a trabajadores -----Anexo 4 No se entrego.
- 5.- Relación de personal con licencia, permiso o comisión -----Anexo 5 Se entrego.
- 6.- Expedientes de personal -----Anexo 6 Se entrego.
- 7.- Resumen general de bienes patrimoniales -----Anexo 7 No se entrego.
- 8.- Inventario de bienes muebles -----Anexo 8 Se entrego.
- 9.- Inventario de equipo de transporte -----Anexo 9 Se entrego.
- 10.- Inventario de equipo de transporte accidentado -----Anexo 10 No se entrego.
- 11.- Relación de equipo de comunicación -----Anexo 11 Se entrego.
- 12.- Relación por unidad administrativa responsable del armamento oficial -----Anexo 12 Se entrego.
- 13.- Existencias en almacén -----Anexo 13 Se entrego.
- 14.- Inventario de bienes inmuebles -----Anexo 14 Se entrego.
- 15.- Conciliación de los bienes patrimoniales -----Anexo 15 No se entrego
- 16.- Inventario de bienes muebles e inmuebles recibidos en comodato -----Anexo 16 Se entrego.
- 17.- Fondo de ahorro destinado para el pago de los salarios y mecanismos para asegurar la disponibilidad de los recursos para el pago de aguinaldo, prima vacacional y demás prestaciones -----Anexo 17 Anexo No se entrego.
- 18.- Estados financieros -----Anexo 18 Anexo No se entrego.
- 19.- Relación de cuentas bancarias -----Anexo 19 Se entrego.
- 20.- Relación de cheques pendientes por entrega -----Anexo 20 Anexo No se entrego.
- 21.- Relación de ingresos pendientes de depósito -----Anexo 21 No se entrego.
- 22.- Relación de deudores diversos, gastos por comprobar y anticipos -----Anexo 22 No se entrego.
- 23.- Relación de documentos de tesorería -----Anexo 23 Se entrego.
- 24.- Relación de pasivos a corto, mediano y largo plazo -----Anexo 24 No se entrego.
- 25.- Relación de pasivos contingentes -----Anexo 25 No se entrego.



DE LA REPUBLICA
ART. 110
FRAC. V, VII
LFTAIP
Motivación I

Art.113
Frac. I
LFTAIP
Motivación II

005

ACTA FINAL DE ENTREGA-RECEPCIÓN DE LA
ADMINISTRACIÓN PÚBLICA MUNICIPAL DEL H.
AYUNTAMIENTO DE TELOLOAPAN,
GUERRERO, CORRESPONDIENTE AL PERIODO DE
2012-2015 A 2015-2018.

- 26.- Relación de ministraciones-----Anexo 26 Se entrego.
27.- Presupuesto original, modificado, ejercido, comprometido y disponible a la fecha de la entrega incluyendo recursos propios y en su caso de las trasferencias de fondos federales al estado y municipios.-----Anexo 27 No se entrego.
28.- Conciliaciones bancarias -----Anexo 28 Se entrego.
29.- Relación de proveedores y/o acreedores -----Anexo 29 Existe formato pero no existe documentación comprobatoria (facturas) que acredite la comprobación de la deuda-----
30.- Talonario de cheques en uso -----Anexo 30 No se entrego.
31.- Relación de la deuda con instituciones de crédito ---Anexo 31 No se entrego
32.- Arqueo de caja-----Anexo 32 Se entrego.
33.- Relación de recibos oficiales de ingresos y egresos utilizados, cancelados y por utilizar correspondientes al ejercicio fiscal 2015 -----Anexo 33 Se entrego.
34.- Copia de las cuentas públicas por ejercicio fiscal, informes financieros semestrales e informe financiero concerniente a la terminación del encargo (julio-septiembre 2015) -----Anexo 34 No se entrego.
35.- Estatus de los procedimientos de ejecución fiscal --Anexo 35 No se entrego.
36.- Informe de obras y acciones ejecutadas durante el ejercicio fiscal 2012 - 2015-----Anexo 36 No se entrego.
37.- Informe de obras y acciones incluidas en el programa de inversión 2012-2015 que no fueron ejecutadas Anexo-----Anexo 37 No se entrego.
38.- Relación de anticipos de obras pendientes de amortizar---Anexo 38 No se entrego.
39.- Inventario de programas de desarrollo social por tipo de inversión-----Anexo 39 No se entrego.
40.- Informe de obras y acciones incluidas en el programa de inversión 2012-2015 que no fueron concluidas-----Anexo 40 No se entrego.
41.- Contratos vigentes----- Anexo 41 No se entrego.
42.- Relación de acuerdos de coordinación y anexos de ejecución derivados del convenio de Desarrollo Social-----Anexo 42 Se entrego.
43.- Relación de Subcomités del Comité de Planeación para el Desarrollo del Municipio -----Anexo 43 No se entrego.
44.- Relación de contratos de fideicomiso -----Anexo 44 No se entrego.
45.- Relación de archivos por unidad administrativa -----Anexo 45 Se entrego.
46.- Libros del registro civil -----Anexo 46 Se entrego.
47.- Relación de archivos por secciones-----Anexo 47 Se entrego.
48.- Relación de archivos históricos, todos aquellos documentos que representen un valor histórico y formen parte de la memoria colectiva del estado de Guerrero-----Anexo 48 No se entrego.
49.- Concesiones, permisos y autorizaciones que involucran bienes municipales o la prestación de servicios públicos-----Anexo 49 Se entrego.
50.- Padrón de contribuyentes del impuesto predial----- Anexo 50 Se entrego.
51.- Relación de padrones de contribuyentes-----Anexo 51 No entrego.

LA REPUBLICA
INVESTIGACIÓN
EL CASO
Art. 110
Frac. V, VII
LFTAIP
Motivación I

Art. 113
Frac. I
LFTAIP
Motivación II

006

ACTA FINAL DE ENTREGA-RECEPCIÓN DE LA
ADMINISTRACIÓN PÚBLICA MUNICIPAL DEL H.
AYUNTAMIENTO DE TELOLOAPAN,
GUERRERO, CORRESPONDIENTE AL PERIODO DE
2012-2015 A 2015-2018.

- 52.- Relación de contribuyentes con rezago en el pago de impuesto predial-----
-----Anexo 52 Se entrego.
- 53.- Relación de contribuyentes con rezago en el pago de derechos-----
-----Anexo 53 No se entrego.
- 54.- Padrón de contribuyentes de licencias comerciales -----Anexo 54 Se entrego.
- 55.- Relación de licencias en trámite-----Anexo 55 Se entrego.
- 56.- Padrón de usuarios del servicio de agua potable y alcantarillado-----
-----Anexo 56 Se entrego.
- 57.- Equipos de cómputo (lap tops) -----Anexo 57 No se entrego.
- 58.- Equipos de cómputo (software)-----Anexo 58 No se entrego.
- 59.- Licencias de los softwares o programas Informáticos para la operación de
la cartografía digital y de administración de contribuciones municipales-----
-----Anexo 59 No se entrego.
- 60.- Equipos de cómputo, CPU -----Anexo 60 No se entrego.
- 61.- Relación de asuntos pendientes o en trámite -----Anexo 61 Se entrego.
- 62.- Expedientes en archivo -----Anexo 62 Se entrego.
- 63.- Relación de formas valoradas (excepto las de registro civil) -----
-----Anexo 63 No se entrego.
- 64.- Relación de formas oficiales -----Anexo 64 No se entrego.
- 65.- Formatos oficiales para actas de nacimientos, matrimonios y defunciones --
-----Anexo 65 Se entrego.
- 66.- Juicios en trámite -----Anexo 66 Se entrego.
- 67.- Libros de actas de Cabildo -----Anexo 67 Se entrego.
- 68.- Acuerdos de Cabildo pendientes de cumplir -----Anexo 68 Se entrego.
- 69.- Asuntos a los que las nuevas autoridades deben dar atención -----
-----Anexo 69 Se entrego.
- 70.- Asuntos de la sindicatura y regidurías-----Anexo 70 No se entrego.
- 71.- Convenios y acuerdos suscritos con el Gobierno Federal o Estatal-----
-----Anexo 71 No se entrego.
- 72.- Relación de capitales y créditos a favor del municipio -----
-----Anexo 72 No se entrego.
- 73.- Relación de donaciones, legados y herencias-----Anexo 73 No se entrego.
- 74.- Participaciones que perciban de acuerdo con las Leyes Federales y del
Estado-----Anexo 74 Se entrego.
- 75.- Relación de las rentas y productos de todos los bienes municipales-----
-----Anexo 75 No se entrego.
- 76.- Animales en corral o depósito -----Anexo 76 No se entrego.
- 77.- Inventario de semovientes -----Anexo 77 No se entrego.
- 78.- Formatos y pre cartillas del Servicio Militar Nacional -----
-----Anexo 78 No se entrego.
- 79.- Relación de llaves de oficinas y áreas comunes -----
-----Anexo 79 No se entrego.



007

ACTA FINAL DE ENTREGA-RECEPCIÓN DE LA ADMINISTRACIÓN PÚBLICA MUNICIPAL DEL H. AYUNTAMIENTO DE TELOLOAPAN, GUERRERO, CORRESPONDIENTE AL PERIODO DE 2012-2015 A 2015-2018.

80.- Evidencia documental de las guías de cumplimiento de la Ley General de Contabilidad Gubernamental -----Anexo 80 No se entrego.

----- En base a lo anterior, el C. [REDACTED] Patiño, hace constar los siguientes hechos relevantes que a su juicio se requieren documentar en la presente acta. manifestando que desconoce el estado financiero en que se encuentra la administración municipal del periodo comprendido del 2012-2015, debido a que no se recibe ningún formato y ningún tipo de documentación como son facturas y softwares contables, estados de cuenta o financieros comprobatorios para la integración de la cuenta pública como lo establece la ley para la entrega de la tesorería municipal, en virtud de lo anteriormente citado la administración de gobierno municipal 2015-2018 no se hace responsable de los recursos financieros ejecutados comprendidos del primero de enero hasta el día veintinueve de septiembre del año en curso -----

----- Por su parte, el C. Profr. [REDACTED] hace constar los siguientes hechos relevantes a su juicio se requieren documentar en la presente acta. manifestando que desafortunadamente a nuestra administración que hoy hace entrega, la cual presido no se nos otorgo lo correspondiente a la ministración número treinta y seis de los recursos federales del Ramo 33 y FORTAMUN para la ejecución de los mismos; por lo que se acuerda con el C. Lic. Robell Uriostegui Patiño Presidente entrante, el de poder provisionar los diferentes cargos pendientes por liquidar de la actual administración para que una vez ingresados dichos recursos a la administración entrante pueda solventar los pasivos provisionados. -----

----- El C. Profr. [REDACTED] manifiesta bajo protesta de decir verdad, haber proporcionado sin omisión alguna, todos los elementos necesarios para la formulación de la presente Acta, y que no fue omitido ningún asunto o aspecto importante relativo a su gestión. Asimismo, manifiesta tener conocimiento de que el contenido del Acta y sus ANEXOS serán verificados, por lo que podrá ser citado por el Ayuntamiento que recibe, a través del Órgano de Control Interno, o por la Contraloría General del Estado, para realizar las aclaraciones y proporcionar la información adicional que se le requiera, dentro de los 30 días hábiles siguientes a la firma de la presente, de conformidad con lo establecido en el artículo 24 de la Ley número 876 de Entrega-Recepción de las Administraciones Públicas del Estado y Municipios de Guerrero, levantándose el acta administrativa correspondiente, en la que se establecerán las inconsistencias detectadas y los acuerdos tomados. -----

----- La firma de la presente Acta, no implica liberación alguna de responsabilidades que pudieran llegarse a determinar posteriormente por la autoridad competente. -----

----- El C. [REDACTED] recibe con las reservas de ley del [REDACTED]



LA REPUBLICA
INVESTIGACIÓN
Art. 110
Frac. V, VII
LFTAIP
Motivación I

Art. 113
Frac. I
LFTAIP
Motivación II

ACTA FINAL DE ENTREGA-RECEPCIÓN DE LA ADMINISTRACIÓN PÚBLICA MUNICIPAL DEL H. AYUNTAMIENTO DE TELOLOAPAN, GUERRERO, CORRESPONDIENTE AL PERIODO DE 2012-2015 A 2015-2018.

C. Profr. [redacted], todos los recursos y documentos que se precisan en el contenido de la presente Acta y sus anexos.-----
----- Previa lectura de la presente y no habiendo más que hacer constar, se elabora y se firma la presente acta final por sextuplicado, dándose por concluida siendo, las dieciocho horas con treinta minutos del día veintinueve de septiembre del año dos mil quince firmando para constancia en todas sus fojas al margen y al calce los que en ella intervinieron para debida constancia legal.-----
Conste.-----

Entrega

Recibe

El Presidente Municipal saliente

El Presidente Municipal entrante

[redacted signature]

[redacted signature]

C. Profr. Ignacio de Jesús Valladares Salgado.

C. Lic. Robell Uribe Estegui Patiño.

El Representante de la Contraloría General del Estado

[redacted signature]

[redacted signature]

[redacted signature]




ESTADOS UNIDOS MEXICANOS
GOBIERNO FEDERAL
SECRETARÍA DE LA REPÚBLICA
ARTÍCULO 110
FRACCIÓN VII
LFTAIIP
Motivación I

Art.113
Frac. I
LFTAIIP
Motivación II

ACTA FINAL DE ENTREGA-RECEPCIÓN DE LA ADMINISTRACIÓN PÚBLICA MUNICIPAL DEL H. AYUNTAMIENTO DE TELOLOAPAN, GUERRERO, CORRESPONDIENTE AL PERIODO DE 2012-2015 A 2015-2018.



El Representante de la Auditoría General del Estado




El Representante de la Secretaría de Finanzas y Administración



Representante de la Secretaría de Desarrollo Social



Testigos de asistencia



Las presentes firmas forman parte del Acta de Entrega-Recepción del H. Ayuntamiento Constitucional de Teloapan, Guerrero de fecha veintinueve de septiembre del años dos mil quince.



DE LA REPÚBLICA DE INVESTIGACIÓN FRAFCAVII LFTAIP Motivación I

Art.113 Frac. I LFTAIP Motivación II



TITULO FEDERAL ELECTORAL
 REGISTRADO GENERAL DE ELECTORES
 CREDENCIAL PARA VOTAR



NOMBRE [REDACTED] EDAD [REDACTED] SEXO [REDACTED]
 DOMICILIO [REDACTED]
 TELEFONO [REDACTED] AÑO DE REGISTRO 1991.01
 CLAVE DE ELECTOR [REDACTED]
 ESTADO 12 DISTRITO [REDACTED]
 MUNICIPIO 059 LOCALIDAD 0001 SECCION 2336

010

ESTE DOCUMENTO ES INTANGIBLE.
 NO ES VALIDO SI PRESENTA TACHAS,
 DIFERENCIAS O EMENDACIONES.
 EL TITULAR ESTA OBLIGADO A NOTIFICAR EL CAMBIO DE DOMICILIO EN
 LOS 30 DIAS SIGUIENTES A QUE ESTE
 OCURRA.

MANUEL LOPEZ BERNALES
 SECRETARIO EJECUTIVO DEL
 INSTITUTO FEDERAL ELECTORAL

SECCIONES [REDACTED] LOCALIDAD [REDACTED]
 12 15 18 09 00 10 11 12 13 14 15 16 07 08



ESTADOS UNIDOS MEXICANOS
 FUJ REPUBLICA
 INVESTIGACION
 Art. 110c
 Frac. V, VII
 LFTAIP
 Motivación I

Art. 113
 Frac. I
 LFTAIP
 Motivación II



INSTITUTO FEDERAL ELECTORAL
REGISTRO FEDERAL DE ELECTORES
CREDENCIAL PARA VOTAR

NOMBRE [REDACTED] EDAD [REDACTED]
SEXO [REDACTED]
DOMICILIO [REDACTED]
TEOLOAPAN, GRO.
FOLIO [REDACTED] AÑO DE REGISTRO 2006-03
CLAVE DE REGISTRO [REDACTED]
CURP [REDACTED]
ESTADO 12 MUNICIPIO 059
LOCALIDAD 0001 SECCION 2338
EMISIÓN 2013 . VIGENCIA HASTA 2023
FIRMA [REDACTED]



011

ESTE DOCUMENTO ES INTAMPERABLE, NO ES VÁLIDO SI PRESENTA TACHaduras O EMENDADURAS.
EL TITULAR ESTÁ OBLIGADO A NOTIFICAR EL CAMBIO DE DOMICILIO EN LOS 30 DÍAS SIGUIENTES A QUE ESTE OCURRA.
EDUARDO JACOBO MOLINA
SECRETARIO EJECUTIVO DEL INSTITUTO FEDERAL ELECTORAL

[REDACTED]

SECCIONES FEDERALES LOCALIDADES Y EXTRAORDINARIAS



SECRETARÍA DE ELECTORES

REPÚBLICA MEXICANA



Art.110
Frac. V, VII
LFTAIP
Motivación I

Art.113
Frac. I
LFTAIP
Motivación II



TIT FEDERAL ELECTORAL
 REGISTRO FEDERAL DE ELECTORES
 CREDENCIAL PARA VOTAR

NOMBRE [REDACTED]
 EDAD [REDACTED] SEXO [REDACTED]
 DOMICILIO [REDACTED]
 FOLIO [REDACTED] AÑO DE REGISTRO 2001 01
 CLAVE DE ELECTOR [REDACTED]
 ESTADO 12 DISTRITO [REDACTED]
 MUNICIPIO 090 LOCALIDAD 0001 SECCION 1310




REPUBLICA
 FEDERACIÓN
 ELECTORAL

Art.110
 Frac. V, VII
 LFTAIP
 Motivación I

ESTE DOCUMENTO ES INTRANSFERIBLE
 ES VALIDO SI PRESENTA TACHAS
 O EMENDATURAS.
 EL TITULAR ESTA OBLIGADO A NOTIFICAR
 AL CAMBIO DE DOMICILIO EN
 5 DÍAS SIGUIENTES A QUE ESTE
 LINEA.

MANUEL LÓPEZ NERHA
 SECRETARIO EJECUTIVO DEL
 INSTITUTO FEDERAL ELECTORAL

FECHA DE EMISIÓN: 08/09
 LOCALIDAD: 09 10 11 12 03 04 05 06 07 08



Art.113
 Frac. I
 LFTAIP
 Motivación II



MÉ

INSTITUTO NACIONAL ELECTORAL
CREDENCIAL PARA VOTAR

NOMBRE

DOMICLIO

0. GRO

CLAVE DE ELECTO

CURP

AÑO DE REGISTRO 1992 01

ESTADO 12

MUNICIPIO 029

SECCIÓN 1244

LOCALIDAD 0001

EMISIÓN 2014

VOGECIA 2024

013

EDMUNDO
SECRETARIO EJECUTIVO
INSTITUTO NACIONAL ELI

[Redacted]

[Redacted]

[Redacted]

[Redacted]

[Redacted]

[Redacted]

[Redacted]



REPUBLICA
INVESTIGACIÓN
EL CASO

Art.110
Frac. V, VII
LFTAIP
Motivación I

Art.113
Frac. I
LFTAIP
Motivación II



INSTITUTO FEDERAL ELECTORAL
REGISTRO FEDERAL DE ELECTORES
CREDENCIAL PARA VOTAR

EDAD [REDACTED]
 SEXO [REDACTED]

DOMICILIO [REDACTED]

QUECHUETENANGO, GRO.

FECHA DE REGISTRO: 1991-02

CLAVE DE ELECTOR [REDACTED]

ESTADO 12 DISTRITO [REDACTED]



MUNICIPIO 052 LOCALIDAD 0001 SECCION 1976

014

ESTE DOCUMENTO INTRANSFERIBLE
 NO ES VALIDO SI PRESENTA TACHA-
 DURAS O EMENDACIONES.

[Signature]
 MANUEL LÓPEZ BERNAL
 SECRETARIO EJECUTIVO DEL
 INSTITUTO FEDERAL ELECTORAL

ESPECIAL	LOCALES	EXTRAJEROS
12	09 10 11 12 13 14 15 16 07 08	



LA REPUBLICA
 INVESTIGACIÓN
 DEL CASO
 Art.110
 Frac. V, VII
 LFTAIP
 Motivación I

Art.113
 Frac. I
 LFTAIP
 Motivación II



TITULO FEDERAL ELECTORAL
REGISTRO GENERAL DE ELECTORES
CREDENCIAL PARA VOTAR

NOMBRE

[REDACTED]

EDAD
SEXO

[REDACTED]

DOMICILIO

[REDACTED]

CHILPANCIINGO DE LOS BRAVO, GRO.

FOLIO [REDACTED] DE REGISTRO 0000 01

CLAVE DE ELECTOR

ESTADO 12

DISTRITO

MUNICIPIO 029

LOCALIDAD 0001

SECCION 1219



015

ESTE DOCUMENTO ES INTRANSFERIBLE,
NO ES VALIDO SI PRESENTA TACHA-
DURAS O EMENDACIONES.
EL TITULAR ESTA OBLIGADO A NOTI-
FICAR EL CAMBIO DE DOMICILIO EN
LDE 30 DIAS ANTERIORES A QUE ESTE
CURVA.

MA. DEL CARMEN ALANIZ TREMBORA
SECRETARIA EJECUTIVA DEL
INSTITUTO FEDERAL ELECTORAL

SECCIONES O SEÑALES

112 13 06 04

LOCALES

09 10 11 12 13 04 05 06 07 08

[REDACTED]

[REDACTED]

[REDACTED]

[REDACTED]

[REDACTED]

[REDACTED]

[REDACTED]

[REDACTED]



ESTADOS UNIDOS MEXICANOS
SECRETARIA DE LA REPUBLICA
REGISTRACION

Art.110
Frac. V, VII
LFTAIP
Motivación I

Art.113
Frac. I
LFTAIP
Motivación II



INSTITUTO FEDERAL ELECTORAL
REGISTRO FEDERAL DE ELECTORES
CREDENCIAL PARA VOTAR

DONDE: [REDACTED]
 EDAD: [REDACTED]
 SEXO: [REDACTED]
 TEL: [REDACTED]
 FEJIO: [REDACTED] AÑO DE REG: [REDACTED]
 CLAVE: [REDACTED]
 CORR: [REDACTED]
 ZONA: [REDACTED] MUNICIPIO: [REDACTED]
 REGISTRO: [REDACTED] REGISTRO: [REDACTED]
 AÑO: [REDACTED] VIGENCIA HASTA: 2020
 FIRMA: [REDACTED]

016

ESTE DOCUMENTO ES INTRANSFERIBLE,
 NO ES VALIDO SI PRESENTA TACHAS,
 DERRAMES O DANOS FÍSICOS.
 EL TITULAR ESTA OBLIGADO A NOTIFICAR,
 EN CASO DE CAMBIO DE DOMICILIO EN
 LOS 30 DIAS SIGUIENTES A QUE ESTE
 OCURRA.

EDIFICIO: [REDACTED]
 SECRETARÍA EJECUTIVA DEL
 INSTITUTO FEDERAL ELECTORAL

ELECCIONES FEDERALES LOCALIDAD Y DOMICILIO: [REDACTED]

[REDACTED]

[REDACTED]

[REDACTED]

[REDACTED]

[REDACTED]

[REDACTED]

[REDACTED]

ESTADOS MEXICANOS
 DE LA REPUBLICA
 INSTITUTO FEDERAL ELECTORAL

Art.110
 Frac. V, VII
 LFTAIP
 Motivación I

Art.113
 Frac. I
 LFTAIP
 Motivación II

FEDERAL ELECTORAL
INSTITUTO FEDERAL DE ELECTORES
CREDENCIAL PARA VOTAR

Nombre: [REDACTED] Edad: [REDACTED] Sexo: [REDACTED]
Domicilio: [REDACTED]
FOLIO: [REDACTED] DE REGISTRO 2006: 00
CLAVE DE REG: [REDACTED]
ESTADO: [REDACTED] MUNICIPIO: [REDACTED] LOCALIDAD: [REDACTED] SECCION: 2342

017

ESTE DOCUMENTO ES INTANGIBLE,
NO ES VALIDO SI PRESENTA TACHA-
DURAS O BRANDEADURAS.
EL TITULAR ESTA OBLIGADO A NOTI-
FICAR EL CAMBIO DE DOMICILIO EN
LOS 30 DIAS SIGUIENTES A QUE ESTE
OCURRA.

[Signature]
MANUEL LÓPEZ DOMÍNGUEZ
SECRETARIO EJECUTIVO DEL
INSTITUTO FEDERAL ELECTORAL

12	15	06	00																																																																																																		
06	10	11	12	13	04	05	06	07	08	09	10	11	12	13	14	15	16	17	18	19	20	21	22	23	24	25	26	27	28	29	30	31	32	33	34	35	36	37	38	39	40	41	42	43	44	45	46	47	48	49	50	51	52	53	54	55	56	57	58	59	60	61	62	63	64	65	66	67	68	69	70	71	72	73	74	75	76	77	78	79	80	81	82	83	84	85	86	87	88	89	90	91	92	93	94	95	96	97	98	99	00

[REDACTED]

[REDACTED]

[REDACTED]

[REDACTED]

[REDACTED]



REPÚBLICA
ESTIGACIÓN

Art.110
Frac. V, VII
LFTAIP
Motivación I

Art.113
Frac. I
LFTAIP
Motivación II



ENTREGA - RECEPCION DE LA ADMINISTRACION PÚBLICA MUNICIPAL

2012 - 2015 A LA 2015 - 2018

FER - 52

RELACION DE CONTRIBUYENTES CON REZAGO EN EL PAGO DEL IMPUESTO PREDIAL



Clave Catastral

Cuentas Predial

Prohibido

H. AYUNTAMIENTO DE TELOLOAPAN
TESORERIA MUNICIPAL
PADRON DEL MUNICIPIO, TODOS, REZAGO, ORDENADO POR CLAVE

Direccion del Predio

Sup. de Terreno

Sup. de Constr.

Base Gravable

Pagado A

Fecha 17/09/15
Hora 10:59:46
Pagina 1

Art.113
Frac. I
LETAIP
Motivación II

- 05800-000-000-000-0004
- 05800-000-000-000-0013
- 05800-000-000-000-0014
- 100-000-000-000-0015
- 100-000-000-000-0022
- 05800-000-000-000-0023
- 05800-000-000-000-0024
- 05800-000-000-000-0027
- 05800-000-000-000-0038
- 05800-000-000-000-0039
- 05800-000-000-000-0040
- 05800-000-000-000-0047
- 05800-000-000-000-0052
- 05800-000-000-000-0053
- 05800-000-000-000-0067
- 05800-000-000-000-0070
- 05800-000-000-000-0076
- 05800-000-000-000-0077
- 05800-000-000-000-0080
- 05800-000-000-000-0081
- 05800-000-000-000-0082
- 05800-000-000-000-0083
- 05800-000-000-000-0085
- 05800-000-000-000-0086
- 05800-000-000-000-0090
- 05800-000-000-000-0093
- 05800-000-000-000-0095
- 05800-000-000-000-0102
- 05800-000-000-000-0103
- 05800-000-000-000-0104
- 05800-000-000-000-0105
- 05800-000-000-000-0109
- 05800-000-000-000-0110
- 05800-000-000-000-0111
- 05800-000-000-000-0114
- 05800-000-000-000-0115
- 05800-000-000-000-0116
- 05800-000-000-000-0117
- 05800-000-000-000-0120
- 05800-000-000-000-0129
- 05800-000-000-000-0133
- 05800-000-000-000-0134
- 05800-000-000-000-0135
- 05800-000-000-000-0140



Clave Catastral	Sup. de Terreno	Sup. de Constr.	Base Gravable	Pagado A
05800-000-000-000-0004	0.00	0.00	0.00	2012.6
05800-000-000-000-0013	0.00	0.00	0.00	2012.6
05800-000-000-000-0014	283420.00	0.00	0.00	2012.6
100-000-000-000-0015	29213.25	0.00	0.00	2013.6
100-000-000-000-0022	354323.32	0.00	0.00	2011.6
05800-000-000-000-0023	92502.50	0.00	0.00	2011.6
05800-000-000-000-0024	0.00	0.00	0.00	2005.6
05800-000-000-000-0027	0.00	0.00	0.00	2007.6
05800-000-000-000-0038	0.00	0.00	0.00	2013.6
05800-000-000-000-0039	74460.00	0.00	0.00	2013.6
05800-000-000-000-0040	0.00	0.00	0.00	2008.6
05800-000-000-000-0047	7044.00	0.00	0.00	2011.6
05800-000-000-000-0052	0.00	0.00	0.00	2007.6
05800-000-000-000-0053	0.00	0.00	0.00	2013.6
05800-000-000-000-0067	38152.00	0.00	0.00	2013.6
05800-000-000-000-0070	82832.00	0.00	0.00	2008.6
05800-000-000-000-0076	0.00	0.00	0.00	2013.6
05800-000-000-000-0077	0.00	0.00	0.00	2005.6
05800-000-000-000-0080	0.00	0.00	0.00	2005.6
05800-000-000-000-0081	0.00	0.00	0.00	2005.6
05800-000-000-000-0082	159479.25	0.00	0.00	005.6
05800-000-000-000-0083	0.00	0.00	0.00	013.6
05800-000-000-000-0085	28602.00	0.00	0.00	005.6
05800-000-000-000-0086	€1015.50	0.00	0.00	013.6
05800-000-000-000-0090	39913.50	0.00	0.00	006.6
05800-000-000-000-0093	32977.75	0.00	0.00	010.6
05800-000-000-000-0095	51240.00	0.00	0.00	009.6
05800-000-000-000-0102	0.00	0.00	0.00	009.6
05800-000-000-000-0103	0.00	0.00	0.00	009.6
05800-000-000-000-0104	0.00	0.00	0.00	10.6
05800-000-000-000-0105	0.00	0.00	0.00	05.6
05800-000-000-000-0109	0.00	0.00	0.00	05.6
05800-000-000-000-0110	0.00	0.00	0.00	13.6
05800-000-000-000-0111	0.00	0.00	0.00	05.6
05800-000-000-000-0114	0.00	0.00	0.00	02.6
05800-000-000-000-0115	0.00	0.00	0.00	00.6
05800-000-000-000-0116	0.00	0.00	0.00	00.6
05800-000-000-000-0117	14233.06	0.00	0.00	00.6
05800-000-000-000-0120	0.00	0.00	0.00	00.6
05800-000-000-000-0129	0.00	0.00	0.00	00.6
05800-000-000-000-0133	0.00	0.00	0.00	00.6
05800-000-000-000-0134	0.00	0.00	0.00	00.6
05800-000-000-000-0135	0.00	0.00	0.00	00.6
05800-000-000-000-0140	0.00	0.00	0.00	00.6

CLAVE DE PREDIO "XXXX"

OTRA"



Art.110
Frac. V, VII
LFTAIP
Motivación I

Clave Catastral

Cuenta-Pedial

Propietario

H. AYUNTAMIENTO DE TELOLOAPAN
TESORERIA MUNICIPAL
PADRON DEL MUNICIPIO, TODOS, REZAGO, ORDENADO POR CLAVE

Dirección del ordenio

Sup. de Terreno

Sup. de Constr.



Base Gravable

Pagada A

Fecha 17/09/15
Hora 10:59:46
Pagina 2

Art.113
Frac. I
LFTAIP
Motivación II

05800-000-000-000-0143
05800-000-000-000-0149
05800-000-000-000-0155
05800-000-000-000-0156
05800-000-000-000-0161
05800-000-000-000-0168
05800-000-000-000-0171
05800-000-000-000-0172
05800-000-000-000-0178
05800-000-000-000-0180
05800-000-000-000-0181
05800-000-000-000-0182
05800-000-000-000-0184
05800-000-000-000-0185
05800-000-000-000-0187
05800-000-000-000-0188
05800-000-000-000-0196
05800-000-000-000-0198
05800-000-000-000-0201
05800-000-000-000-0203
05800-000-000-000-0207
05800-000-000-000-0210
05800-000-000-000-0213
05800-000-000-000-0218
05800-000-000-000-0221
05800-000-000-000-0227
05800-000-000-000-0228
05800-000-000-000-0231
05800-000-000-000-0233
05800-000-000-000-0236
05800-000-000-000-0239
05800-000-000-000-0243
05800-000-000-000-0253
05800-000-000-000-0254
05800-000-000-000-0258
05800-000-000-000-0259
05800-000-000-000-0261
05800-000-000-000-0272
05800-000-000-000-0274
05800-000-000-000-0277
05800-000-000-000-0279
05800-000-000-000-0280
05800-000-000-000-0281
05800-000-000-000-0288



Clave Catastral	Sup. de Terreno	Sup. de Constr.	Base Gravable	Pagada A
05800-000-000-000-0143	0.00	0.00	0.00	2013.6
05800-000-000-000-0149	0.60	0.00	0.00	2013.6
05800-000-000-000-0155	0.00	0.00	0.00	2010.6
05800-000-000-000-0156	0.00	0.00	0.00	2008.6
05800-000-000-000-0161	0.00	0.00	0.00	2005.6
05800-000-000-000-0168	0.00	0.00	0.00	2006.6
05800-000-000-000-0171	0.00	0.00	0.00	2013.6
05800-000-000-000-0172	0.00	0.00	0.00	2009.6
05800-000-000-000-0178	0.00	0.00	0.00	2011.6
05800-000-000-000-0180	0.00	0.00	0.00	2012.6
05800-000-000-000-0181	0.00	0.00	0.00	2008.6
05800-000-000-000-0182	0.00	0.00	0.00	2012.6
05800-000-000-000-0184	0.00	0.00	0.00	2005.6
05800-000-000-000-0185	0.00	0.00	0.00	2013.6
05800-000-000-000-0187	0.00	0.00	0.00	2008.6
05800-000-000-000-0188	0.00	0.00	0.00	2010.6
05800-000-000-000-0196	0.00	0.00	0.00	2010.1
05800-000-000-000-0198	0.00	0.00	0.00	2013.6
05800-000-000-000-0201	0.00	0.00	0.00	2012.6
05800-000-000-000-0203	0.00	0.00	0.00	2013.6
05800-000-000-000-0207	0.00	0.00	0.00	2012.6
05800-000-000-000-0210	0.00	0.00	0.00	2008.6
05800-000-000-000-0213	0.00	0.00	0.00	2013.6
05800-000-000-000-0218	0.00	0.00	0.00	2013.6
05800-000-000-000-0221	0.00	0.00	0.00	2013.6
05800-000-000-000-0227	0.00	0.00	0.00	2005.6
05800-000-000-000-0228	0.00	0.00	0.00	2006.6
05800-000-000-000-0231	0.00	0.00	0.00	2005.6
05800-000-000-000-0233	0.00	0.00	0.00	2006.6
05800-000-000-000-0236	0.00	0.00	0.00	2005.6
05800-000-000-000-0239	0.00	0.00	0.00	2007.6
05800-000-000-000-0243	0.00	0.00	0.00	2013.6
05800-000-000-000-0253	0.00	0.00	0.00	2013.6
05800-000-000-000-0254	0.00	0.00	0.00	2012.6
05800-000-000-000-0258	0.00	0.00	0.00	2012.6
05800-000-000-000-0259	0.00	0.00	0.00	2012.6
05800-000-000-000-0261	0.00	0.00	0.00	2012.6
05800-000-000-000-0272	0.00	0.00	0.00	2012.6
05800-000-000-000-0274	0.00	0.00	0.00	2012.6
05800-000-000-000-0277	0.00	0.00	0.00	2012.6
05800-000-000-000-0279	0.00	0.00	0.00	2012.6
05800-000-000-000-0280	0.00	0.00	0.00	2012.6
05800-000-000-000-0281	0.00	0.00	0.00	2012.6
05800-000-000-000-0288	0.00	0.00	0.00	2012.6

Art.110
Frac. V, VII
LFTAIP
Motivación I

Clave Catastral

Cuenta Parcelal

Propietario

Dissección del predio

Sup. de Terreno

Sup. de Constr.

Base Gravable

Pagado A

Fecha 17/09/15
Hora 10:59:46
Pagina 3


Art.113
Frac. I
LFTAIP
Motivación II

H. AYUNTAMIENTO DE TELOLOAPAN
TESORERIA MUNICIPAL
PADRON DEL MUNICIPIO, TODOS , REZAGO, ORDENADO POR CLAVE

05800-000-000-000-0303
05800-000-000-000-0304
05800-000-000-000-0306
05800-000-000-000-0308
05800-000-000-000-0309
05800-000-000-000-0310
05800-000-000-000-0311
05800-000-000-000-0312
05800-000-000-000-0315
05800-000-000-000-0316
05800-000-000-000-0317
05800-000-000-000-0318
05800-000-000-000-0319
05800-000-000-000-0322
05800-000-000-000-0332
05800-000-000-000-0333
05800-000-000-000-0335
05800-000-000-000-0337
05800-000-000-000-0339
05800-000-000-000-0343
05800-000-000-000-0344
05800-000-000-000-0345
05800-000-000-000-0349
05800-000-000-000-0353
05800-000-000-000-0355
05800-000-000-000-0356
05800-000-000-000-0364
05800-000-000-000-0368
05800-000-000-000-0372
05800-000-000-000-0376
05800-000-000-000-0378
05800-000-000-000-0379
05800-000-000-000-0380
05800-000-000-000-0381
05800-000-000-000-0389
05800-000-000-000-0390
05800-000-000-000-0394
05800-000-000-000-0396
05800-000-000-000-0398
05800-000-000-000-0406
05800-000-000-000-0409
05800-000-000-000-0410



SBO
DO Y COPT.



AL LARGO Y PEÑA DE CHAPA"

Clave Catastral	Sup. de Terreno	Sup. de Constr.	Base Gravable	Pagado A
05800-000-000-000-0303	0.00	0.00 \$	0.00 \$	2006.6
05800-000-000-000-0304	0.00	0.00 \$	0.00 \$	2010.6
05800-000-000-000-0306	0.00	0.00 \$	0.00 \$	2007.6
05800-000-000-000-0308	0.00	0.00 \$	0.00 \$	2013.6
05800-000-000-000-0309	0.00	0.00 \$	0.00 \$	2005.6
05800-000-000-000-0310	0.00	0.00 \$	0.00 \$	2006.5
05800-000-000-000-0311	0.00	0.00 \$	0.00 \$	2010.6
05800-000-000-000-0312	0.00	0.00 \$	0.00 \$	2005.6
05800-000-000-000-0315	0.00	0.00 \$	0.00 \$	2005.6
05800-000-000-000-0316	0.00	0.00 \$	0.00 \$	2005.6
05800-000-000-000-0317	0.00	0.00 \$	0.00 \$	2005.6
05800-000-000-000-0318	0.00	0.00 \$	0.00 \$	2007.6
05800-000-000-000-0319	0.00	0.00 \$	0.00 \$	2008.6
05800-000-000-000-0322	0.00	0.00 \$	0.00 \$	2005.6
05800-000-000-000-0332	0.00	0.00 \$	0.00 \$	011.6
05800-000-000-000-0333	162.03	25.00 \$	0.00 \$	005.6
05800-000-000-000-0335	0.00	0.00 \$	0.00 \$	012.6
05800-000-000-000-0337	0.00	0.00 \$	0.00 \$	005.6
05800-000-000-000-0339	0.00	0.00 \$	0.00 \$	005.6
05800-000-000-000-0343	0.00	0.00 \$	0.00 \$	006.6
05800-000-000-000-0344	0.00	0.00 \$	0.00 \$	013.6
05800-000-000-000-0345	0.00	0.00 \$	0.00 \$	013.6
05800-000-000-000-0349	0.00	0.00 \$	0.00 \$	013.6
05800-000-000-000-0353	0.00	0.00 \$	0.00 \$	10.6
05800-000-000-000-0355	0.00	0.00 \$	0.00 \$	13.6
05800-000-000-000-0356	0.00	0.00 \$	0.00 \$	06.6
05800-000-000-000-0364	0.00	0.00 \$	0.00 \$	12.6
05800-000-000-000-0368	4770.00	0.00 \$	0.00 \$	12.6
05800-000-000-000-0372	0.00	0.00 \$	0.00 \$	12.6
05800-000-000-000-0376	0.00	0.00 \$	0.00 \$	05.6
05800-000-000-000-0378	0.00	0.00 \$	0.00 \$	07.6
05800-000-000-000-0379	0.00	0.00 \$	0.00 \$	12.6
05800-000-000-000-0380	0.00	0.00 \$	0.00 \$	2.6
05800-000-000-000-0381	0.00	0.00 \$	0.00 \$	2.6
05800-000-000-000-0389	0.00	0.00 \$	0.00 \$	06.6
05800-000-000-000-0390	0.00	0.00 \$	0.00 \$	07.6
05800-000-000-000-0394	0.00	0.00 \$	0.00 \$	2.6
05800-000-000-000-0396	0.00	0.00 \$	0.00 \$	2.6
05800-000-000-000-0398	0.00	0.00 \$	0.00 \$	5.6
05800-000-000-000-0406	0.00	0.00 \$	0.00 \$	7.6
05800-000-000-000-0409	0.00	0.00 \$	0.00 \$	5.6
05800-000-000-000-0410	0.00	0.00 \$	0.00 \$	9.6

Art.110
Frac. V, VII
LFTAIP
Motivación I



H. AYUNTAMIENTO DE TEOLOACAPAN

TESORERIA MUNICIPAL

PADRON DEL MUNICIPIO, TODOS, REZAGO, ORDENADO POR CLAVE

Clave Catastral

Cuenta Fiscal

Propietario

Dirección del predio

Sup. de Terreno

Sup. de Constr.

Base Gravable Pagada A

Fecha 17/09/15
Hora 10:59:46
Pagina 4

Art.113
Frac. I
LFTAIP
Motivación II

05600-000-000-000-0411
5800-000-000-000-0414
05800-000-000-000-0416
05800-000-000-000-0418
5800-000-000-000-0419
05800-000-000-000-0423
05800-000-000-000-0429
05800-000-000-000-0435
05800-000-000-000-0436
05800-000-000-000-0440
05800-000-000-000-0441
05800-000-000-000-0445
05800-000-000-000-0446
05800-000-000-000-0447
05800-000-000-000-0448
05800-000-000-000-0453
05800-000-000-000-0454
05800-000-000-000-0458
05800-000-000-000-0460
05800-000-000-000-0462
05800-000-000-000-0467
05800-000-000-000-0468
05800-000-000-000-0475
05800-000-000-000-0486
05800-000-000-000-0488
05800-000-000-000-0500
05800-000-000-000-0507
05800-000-000-000-0508
05800-000-000-000-0515
05800-000-000-000-0516
05800-000-000-000-0517
05800-000-000-000-0518
05800-000-000-000-0519
05800-000-000-000-0521
05800-000-000-000-0522
05800-000-000-000-0523
05800-000-000-000-0529
05800-000-000-000-0549
05800-000-000-000-0561
05800-000-000-000-0564
05800-000-000-000-0565
05800-000-000-000-0572
05800-000-000-000-0574
05800-000-000-000-0576
05800-000-000-000-0578


[Redacted]

... Y COPT.
... Y FULGENCIO

[Redacted]

MIENTO

Clave Catastral	Cuenta Fiscal	Propietario	Dirección del predio	Sup. de Terreno	Sup. de Constr.	Base Gravable	Pagada A
05600-000-000-000-0411				0.00	0.00	0.00	2011.6
5800-000-000-000-0414				0.00	0.00	0.00	2012.6
05800-000-000-000-0416				0.00	0.00	0.00	2010.6
05800-000-000-000-0418				0.00	0.00	0.00	2005.6
5800-000-000-000-0419				0.00	0.00	0.00	2005.6
05800-000-000-000-0423				0.00	0.00	0.00	2005.6
05800-000-000-000-0429				0.00	0.00	0.00	2013.6
05800-000-000-000-0435				0.00	0.00	0.00	2007.6
05800-000-000-000-0436				0.00	0.00	0.00	2007.6
05800-000-000-000-0440				0.00	0.00	0.00	2005.6
05800-000-000-000-0441				0.00	0.00	0.00	2010.6
05800-000-000-000-0445				0.00	0.00	0.00	2005.6
05800-000-000-000-0446				0.00	0.00	0.00	2005.6
05800-000-000-000-0447				0.00	0.00	0.00	2005.6
05800-000-000-000-0448				0.00	0.00	0.00	2007.6
05800-000-000-000-0453				0.00	0.00	0.00	2011.6
05800-000-000-000-0454				0.00	0.00	0.00	2007.6
05800-000-000-000-0458				0.00	0.00	0.00	2006.6
05800-000-000-000-0460				0.00	0.00	0.00	2007.6
05800-000-000-000-0462				0.00	0.00	0.00	2006.6
05800-000-000-000-0467				0.00	0.00	0.00	2006.6
05800-000-000-000-0468				0.00	0.00	0.00	2006.6
05800-000-000-000-0475				0.00	0.00	0.00	2005.6
05800-000-000-000-0486				0.00	0.00	0.00	2005.6
05800-000-000-000-0488				0.00	0.00	0.00	2007.6
05800-000-000-000-0500				0.00	0.00	0.00	2009.6
05800-000-000-000-0507				0.00	0.00	0.00	2005.6
05800-000-000-000-0508				0.00	0.00	0.00	2005.6
05800-000-000-000-0515				0.00	0.00	0.00	2008.6
05800-000-000-000-0516				0.00	0.00	0.00	2008.6
05800-000-000-000-0517				0.00	0.00	0.00	2008.6
05800-000-000-000-0518				55.00	0.00	0.00	1.6
05800-000-000-000-0519				0.00	0.00	0.00	1.6
05800-000-000-000-0521				0.00	0.00	0.00	9.6
05800-000-000-000-0522				300.00	0.00	0.00	9.6
05800-000-000-000-0523				0.00	0.00	0.00	3.6
05800-000-000-000-0529				0.00	0.00	0.00	5.6
05800-000-000-000-0549				0.00	0.00	0.00	5.6
05800-000-000-000-0561				0.00	0.00	0.00	5.6
05800-000-000-000-0564				0.00	0.00	0.00	1.6
05800-000-000-000-0565				0.00	0.00	0.00	1.6
05800-000-000-000-0572				0.00	0.00	0.00	1.6
05800-000-000-000-0574				0.00	0.00	0.00	1.6
05800-000-000-000-0576				0.00	0.00	0.00	1.6
05800-000-000-000-0578				0.00	0.00	0.00	1.6



Art.110
Frac. V, VII
LFTAIP
Motivación I

Clave Catastral

Cuenta Predial

H. AYUNTAMIENTO DE TELOLOAPAN
TESORERIA MUNICIPAL
PADRON DEL MUNICIPIO, TODOS, REZAGO, ORDENADO POR CLAVE

Dirección del predio

Sup. de Terreno

Sup. de Constr.

Superficie Pagada

Fecha 17/09/15
Hora 10:59:46
Pagina 5

Art.113
Frac. I
LFTAIP
Motivación II

- 05800-000-000-000-0582
- 099-000-000-000-0591
- 05800-000-000-000-0591
- 900-000-000-000-0593
- 800-000-000-000-0604
- 05800-000-000-000-0606
- 05800-000-000-000-0607
- 05800-000-000-000-0609
- 05800-000-000-000-0614
- 05800-000-000-000-0615
- 05800-000-000-000-0616
- 05800-000-000-000-0618
- 05800-000-000-000-0620
- 05800-000-000-000-0621
- 05800-000-000-000-0626
- 05800-000-000-000-0630
- 05800-000-000-000-0649
- 05800-000-000-000-0651
- 05800-000-000-000-0653
- 05800-000-000-000-0654
- 05800-000-000-000-0655
- 05800-000-000-000-0656
- 05800-000-000-000-0659
- 05800-000-000-000-0660
- 05800-000-000-000-0663
- 05800-000-000-000-0664
- 05800-000-000-000-0667
- 05800-000-000-000-0668
- 05800-000-000-000-0669
- 05800-000-000-000-0672
- 05800-000-000-000-0679
- 05800-000-000-000-0681
- 05800-000-000-000-0682
- 05800-000-000-000-0684
- 05800-000-000-000-0685
- 05800-000-000-000-0686
- 05800-000-000-000-0688
- 05800-000-000-000-0689
- 05800-000-000-000-0690
- 05800-000-000-000-0691
- 05800-000-000-000-0693
- 05800-000-000-000-0695



TELOLOAPAN, GRO.
VICENTE G.



VALLE HIDALGO

Clave Catastral	Sup. de Terreno	Sup. de Constr.	Superficie Pagada
05800-000-000-000-0582	0.00	0.00 \$	0.00
099-000-000-000-0591	0.00	0.00 \$	0.00
05800-000-000-000-0591	0.00	0.00 \$	0.00
900-000-000-000-0593	0.00	0.00 \$	0.00
800-000-000-000-0604	0.00	0.00 \$	0.00
05800-000-000-000-0606	0.00	0.00 \$	0.00
05800-000-000-000-0607	0.00	0.00 \$	0.00
05800-000-000-000-0609	0.00	0.00 \$	0.00
05800-000-000-000-0614	0.00	0.00 \$	0.00
05800-000-000-000-0615	0.00	0.00 \$	0.00
05800-000-000-000-0616	0.00	0.00 \$	0.00
05800-000-000-000-0618	0.00	0.00 \$	0.00
05800-000-000-000-0620	0.00	0.00 \$	0.00
05800-000-000-000-0621	0.00	0.00 \$	0.00
05800-000-000-000-0626	0.00	0.00 \$	0.00
05800-000-000-000-0630	0.00	0.00 \$	0.00
05800-000-000-000-0649	0.00	0.00 \$	0.00
05800-000-000-000-0651	0.00	0.00 \$	0.00
05800-000-000-000-0653	0.00	0.00 \$	0.00
05800-000-000-000-0654	0.00	0.00 \$	0.00
05800-000-000-000-0655	0.00	0.00 \$	0.00
05800-000-000-000-0656	0.00	0.00 \$	0.00
05800-000-000-000-0659	0.00	0.00 \$	0.00
05800-000-000-000-0660	0.00	0.00 \$	0.00
05800-000-000-000-0663	0.00	0.00 \$	0.00
05800-000-000-000-0664	0.00	0.00 \$	0.00
05800-000-000-000-0667	0.00	0.00 \$	0.00
05800-000-000-000-0668	0.00	0.00 \$	0.00
05800-000-000-000-0669	0.00	0.00 \$	0.00
05800-000-000-000-0672	0.00	0.00 \$	0.00
05800-000-000-000-0679	0.00	0.00 \$	0.00
05800-000-000-000-0681	0.00	0.00 \$	0.00
05800-000-000-000-0682	0.00	0.00 \$	0.00
05800-000-000-000-0684	0.00	0.00 \$	0.00
05800-000-000-000-0685	0.00	0.00 \$	0.00
05800-000-000-000-0686	0.00	0.00 \$	0.00
05800-000-000-000-0688	0.00	0.00 \$	0.00
05800-000-000-000-0689	0.00	0.00 \$	0.00
05800-000-000-000-0690	0.00	0.00 \$	0.00
05800-000-000-000-0691	0.00	0.00 \$	0.00
05800-000-000-000-0693	0.00	0.00 \$	0.00
05800-000-000-000-0695	0.00	0.00 \$	0.00



Art.110
Frac. V, VII
LFTAIP
Motivación I

H. AYUNTAMIENTO DE TEOLOJAPAN
TESORERIA MUNICIPAL
PADRON DEL MUNICIPIO, TODOS, REZAGO, ORDENADO POR CLAVE

Fecha 17/09/15
Hora 10:59:46
Pagina 6

Art.113
Frac. I
LFTAIP
Motivación II

Ciclo Catastral	Cuentas Fedatarias	Propietario	Dirección del predio	Sup. de Terreno	Sup. de Constr.	Base Imponible	Pagado A
800-000-000-000-0700				0.00	0.00 \$		2009.6
05800-000-000-000-0702				0.00	0.00 \$		2011.6
05800-000-000-000-0706				0.00	0.00 \$		2008.6
100-000-000-000-0707				0.00	0.00 \$		2008.6
05800-000-000-000-0710				0.00	0.00 \$		2007.6
05800-000-000-000-0713				0.00	0.00 \$		2007.6
05800-000-000-000-0715				0.00	0.00 \$		2007.6
000-000-000-000-0716				0.00	0.00 \$		2007.6
000-000-000-000-0717				0.00	0.00 \$		2007.6
05800-000-000-000-0718				0.00	0.00 \$		2013.6
05800-000-000-000-0719				0.00	0.00 \$		2012.6
05800-000-000-000-0721				0.00	0.00 \$		2005.6
05800-000-000-000-0722				0.00	0.00 \$		2013.6
05800-000-000-000-0732				0.00	0.00 \$		2005.6
05800-000-000-000-0733				0.00	0.00 \$		2013.6
05800-000-000-000-0735				0.00	0.00 \$		2012.6
05800-000-000-000-0740				0.00	0.00 \$		2013.6
05800-000-000-000-0741				0.00	0.00 \$		2012.6
05800-000-000-000-0743				0.00	0.00 \$		2005.6
05800-000-000-000-0747				0.00	0.00 \$		2007.6
05800-000-000-000-0754				0.00	0.00 \$		2007.6
05800-000-000-000-0757				0.00	0.00 \$		2006.6
05800-000-000-000-0762				0.00	0.00 \$		2013.6
05800-000-000-000-0763				0.00	0.00 \$		2013.6
05800-000-000-000-0764				0.00	0.00 \$		2005.6
05800-000-000-000-0765				0.00	0.00 \$		2011.6
05800-000-000-000-0768				0.00	0.00 \$		2005.6
05800-000-000-000-0769				0.00	0.00 \$		2009.6
05800-000-000-000-0772				0.00	0.00 \$		2010.6
05800-000-000-000-0773				0.00	0.00 \$		2013.6
000-000-000-000-0774				0.00	0.00 \$		2013.6
000-000-000-000-0776				0.00	0.00 \$		2007.6
000-000-000-000-0780				0.00	0.00 \$		2006.6
05800-000-000-000-0782				0.00	0.00 \$		2008.6
000-000-000-000-0783				0.00	0.00 \$		2008.6
10-000-000-000-0791				0.00	0.00 \$		2008.6
05800-000-000-000-0792				0.00	0.00 \$		2005.6
05800-000-000-000-0793				0.00	0.00 \$		2008.6
05800-000-000-000-0794				0.00	0.00 \$		2008.6
05800-000-000-000-0795				0.00	0.00 \$		2008.6
05800-000-000-000-0797				0.00	0.00 \$		2013.6
05800-000-000-000-0800				0.00	0.00 \$		2013.6
05800-000-000-000-0805				0.00	0.00 \$		2008.6
05800-000-000-000-0809				0.00	0.00 \$		2008.6

CIRENIO
CIRENIO

DTA

PEDRO*



Frac. V, VII
LFTAIP
Motivación I

Cabe Catastral Cuenta Predial

Propietario

H. AYUNTAMIENTO DE TELOLOAPAN
TESORERIA MUNICIPAL
PADRON DEL MUNICIPIO, TODOS, REZAGO, ORDENADO POR CLAVE

Dirección del predio

Sup. de Terreno

Sup. de Constr.

Base Gravable

Pagado A

Fecha 17/09/15
Hora 10:59:46
Pagina 8

Art.113
Frac. I
LFTAIP
Motivación II

Cuenta Predial	Propietario	Dirección del predio	Sup. de Terreno	Sup. de Constr.	Base Gravable	Pagado A
05800-000-000-000-0977			0.00	0.00 \$		2011.6
05800-000-000-000-0988			0.00	0.00 \$		2012.6
05800-000-000-000-0991			0.00	0.00 \$		2005.6
05800-000-000-000-0992			0.00	0.00 \$		2009.6
05800-000-000-000-0999			0.00	0.00 \$		2013.6
05800-000-000-000-1003			0.00	0.00 \$		2005.6
05800-000-000-000-1005			0.00	0.00 \$		2013.6
05800-000-000-000-1006			0.00	0.00 \$		2005.6
05800-000-000-000-1007			0.00	0.00 \$		2008.6
05800-000-000-000-1008			0.00	0.00 \$		2005.6
05800-000-000-000-1011			0.00	0.00 \$		2008.6
05800-000-000-000-1019			0.00	0.00 \$		2005.6
05800-000-000-000-1020			0.00	0.00 \$		2009.6
05800-000-000-000-1026			0.00	0.00 \$		2012.6
05800-000-000-000-1036			0.00	0.00 \$		2005.6
05800-000-000-000-1042			0.00	0.00 \$		2009.6
05800-000-000-000-1046			0.00	0.00 \$		2009.6
05800-000-000-000-1049			0.00	0.00 \$		2009.6
05800-000-000-000-1050			0.00	0.00 \$		2005.6
05800-000-000-000-1051			0.00	0.00 \$		2006.6
05800-000-000-000-1056			0.00	0.00 \$		2005.6
05800-000-000-000-1057			62.62	0.00 \$		2007.6
05800-000-000-000-1060			0.00	0.00 \$		2012.6
05800-000-000-000-1061			0.00	0.00 \$		2011.6
05800-000-000-000-1062			477.00	0.00 \$		2005.6
05800-000-000-000-1063			0.00	0.00 \$		2013.6
05800-000-000-000-1065			0.00	0.00 \$		2005.6
05800-000-000-000-1071			250.00	0.00 \$		2010.6
05800-000-000-000-1073			11.25	0.00 \$		2009.6
05800-000-000-000-1080			0.00	0.00 \$		2013.6
05800-000-000-000-1083			0.00	0.00 \$		2005.6
05800-000-000-000-1087			0.00	0.00 \$		2007.6
05800-000-000-000-1089			0.00	0.00 \$		2009.6
05800-000-000-000-1096			0.00	0.00 \$		2007.6
05800-000-000-000-1101			0.00	0.00 \$		2012.6
05800-000-000-000-1102			0.00	0.00 \$		2005.6
05800-000-000-000-1107			0.00	0.00 \$		2005.6
05800-000-000-000-1109			0.00	0.00 \$		2006.6
05800-000-000-000-1119			0.00	0.00 \$		2005.6
05800-000-000-000-1120			0.00	0.00 \$		2005.6
05800-000-000-000-1121			0.00	0.00 \$		2005.6
05800-000-000-000-1123			0.00	0.00 \$		2005.6
05800-000-000-000-1124			0.00	0.00 \$		2006.6
05800-000-000-000-1127			0.00	0.00 \$		2006.6



Art.110
Frac. V, VII
LFTAIP
Motivación I

H. AYUNTAMIENTO DE TEILOLOAPAN
TESORERIA MUNICIPAL
PADRON DEL MUNICIPIO, TODOS, REZAGO, ORDENADO POR CLAVE

Calle Calcehual
Cuenta Predial

Propietario

Dirección del predio

Sup. de Terreno

Sup. de Constr.


Base Gravable

Pagada A

Fecha 17/09/15
Hora 10:59:46
Pagina 9

Art.113
Frac. I
LFTAIP
Motivación II

Calle Calcehual	Cuenta Predial	Propietario	Dirección del predio	Sup. de Terreno	Sup. de Constr.	Base Gravable	Pagada A
886-000-000-000-1128				0.00	0.00 \$		2013.6
300-000-000-000-1129				0.00	0.00 \$		2013.6
05800-000-000-000-1131				0.00	0.00 \$		2013.6
05800-000-000-000-1134				0.00	0.00 \$		2012.6
100-000-000-000-1139				0.00	0.00 \$		2006.6
180-000-000-000-1144				0.00	0.00 \$		2013.6
05800-000-000-000-1145				0.00	0.00 \$		2013.6
05800-000-000-000-1146				0.00	0.00 \$		2010.6
05800-000-000-000-1147				0.00	0.00 \$		2007.6
05800-000-000-000-1148				0.00	0.00 \$		2005.6
05800-000-000-000-1152				0.00	0.00 \$		2012.6
05800-000-000-000-1153				0.00	0.00 \$		2005.6
05800-000-000-000-1161				0.00	0.00 \$		2008.6
05800-000-000-000-1163				0.00	0.00 \$		2012.6
05800-000-000-000-1172				0.00	0.00 \$		2012.6
05800-000-000-000-1175				0.00	0.00 \$		2005.6
05800-000-000-000-1179				0.00	0.00 \$		2012.6
05800-000-000-000-1180				0.00	0.00 \$		2005.6
05800-000-000-000-1181				0.00	0.00 \$		2010.6
05800-000-000-000-1184				0.00	0.00 \$		2008.6
05800-000-000-000-1184				0.00	0.00 \$		2006.6
05800-000-000-000-1191				6.83	0.00 \$		2013.6
05800-000-000-000-1195				11.39	0.00 \$		1999.6
05800-000-000-000-1197				4160.00	0.00 \$		1983.6
05800-000-000-000-1204				0.00	0.00 \$		2013.6
05800-000-000-000-1205				0.00	0.00 \$		2007.6
05800-000-000-000-1211				34.43	0.00 \$		2009.6
05800-000-000-000-1214				389.00	0.00 \$		2005.6
05800-000-000-000-1216				2.41	0.00 \$		2009.6
05800-000-000-000-1216				1.54	0.00 \$		2006.6
05800-000-000-000-1222				0.00	0.00 \$		2005.6
05800-000-000-000-1225				6.92	0.00 \$		2011.6
05800-000-000-000-1228				21.09	0.00 \$		2007.6
05800-000-000-000-1231				23.02	0.00 \$		2006.6
05800-000-000-000-1237				9.62	0.00 \$		1996.6
05800-000-000-000-1238				946.00	0.00 \$		2009.6
05800-000-000-000-1239				720.00	0.00 \$		2009.6
05800-000-000-000-1240				17.82	0.00 \$		2005.6
05800-000-000-000-1241				24.18	0.00 \$		2005.6
05800-000-000-000-1244				0.00	0.00 \$		2011.6
05800-000-000-000-1248				0.00	0.00 \$		2011.6
05800-000-000-000-1252				1.35	0.00 \$		2005.6
05800-000-000-000-1258				0.00	0.00 \$		2005.6
05800-000-000-000-1260				0.00	0.00 \$		2006.6
05800-000-000-000-1263				17.99	0.00 \$		2013.6
05800-000-000-000-1265				23.54	0.00 \$		2006.6
05800-000-000-000-1266							



Art.110
Frac. V, VII
LFTAIP
Motivación I

Clave Catastral

Cuenta Predial

Propietario

Dirección del predio

Sup. de Terreno

Sup. de Constr.

Base Gravable Pagado A

Fecha 17/09/15
Hora 10:59:46
Pagina 11

Art.113
Frac. I
LFTAIP
Motivación II

H. AYUNTAMIENTO DE TEILOLOAPAN
TESORERIA MUNICIPAL
PADRON DEL MUNICIPIO, TODOS , REZAGO , ORDENADO POR CLAVE

05800-000-000-000-1412
05800-000-000-000-1421
800-000-000-000-1431
05800-000-000-000-1432
05800-000-000-000-1434
05800-000-000-000-1437
000-000-000-1446
05 000-000-000-1448
05800-000-000-000-1449
05800-000-000-000-1450
05800-000-000-000-1451
05800-000-000-000-1459
05800-000-000-000-1462
05800-000-000-000-1473
05800-000-000-000-1475
05800-000-000-000-1477
05800-000-000-000-1480
05800-000-000-000-1485
05800-000-000-000-1487
05800-000-000-000-1488
05800-000-000-000-1489
05800-000-000-000-1491
05800-000-000-000-1493
05800-000-000-000-1494
05800-000-000-000-1495
05800-000-000-000-1500
05800-000-000-000-1504
05800-000-000-000-1506
000-000-000-1507
us 000-000-000-1509
900-000-000-000-1510
000-000-000-000-1511
05800-000-000-000-1513
05800-000-000-000-1514
00-000-000-000-1515
05800-000-000-000-1517
05800-000-000-000-1518
05800-000-000-000-1519
05800-000-000-000-1524
05800-000-000-000-1525
05800-000-000-000-1526
05800-000-000-000-1527
05800-000-000-000-1528

ESTADO EL NIJA

S. MIGUEL

OXTOTITLAN GRO.

S/N	Sup. de Terreno	Sup. de Constr.	Base Gravable	Pagado A
0.00	0.00	0.00 \$		2010.5
18.95	0.00	0.00 \$		2010.5
6.09	0.00	0.00 \$		2006.6
4.59	0.00	0.00 \$		2005.6
360.00	0.00	0.00 \$		2013.6
0.00	0.00	0.00 \$		2005.6
3.21	0.00	0.00 \$		2011.6
0.00	0.00	0.00 \$		2005.6
0.00	0.00	0.00 \$		2013.6
0.00	0.00	0.00 \$		2005.6
0.00	0.00	0.00 \$		2005.6
0.00	0.00	0.00 \$		2005.6
0.00	0.00	0.00 \$		2010.6
720.00	0.00	0.00 \$		2012.6
800.00	0.00	0.00 \$		2009.6
0.00	0.00	0.00 \$		2005.6
968.00	0.00	0.00 \$		2007.6
360.00	0.00	0.00 \$		2010.6
0.00	0.00	0.00 \$		2005.6
14457.38	0.00	0.00 \$		2013.6
0.00	0.00	0.00 \$		2005.6
0.00	0.00	0.00 \$		2008.6
250.00	0.00	0.00 \$		2010.6
0.00	0.00	0.00 \$		2005.6
0.00	0.00	0.00 \$		2005.6
0.00	0.00	0.00 \$		2010.6
0.00	0.00	0.00 \$		2010.6
18926.25	0.00	0.00 \$		2010.6
0.00	0.00	0.00 \$		2005.6
0.00	0.00	0.00 \$		2005.6
0.00	0.00	0.00 \$		2005.6
0.00	0.00	0.00 \$		2011.6
0.00	0.00	0.00 \$		2012.6
0.00	0.00	0.00 \$		2005.6
260.49	0.00	0.00 \$		2005.6
0.00	0.00	0.00 \$		2005.6
0.00	0.00	0.00 \$		2005.6
0.00	0.00	0.00 \$		2005.6
0.00	0.00	0.00 \$		2005.6
250.00	0.00	0.00 \$		2005.6
108.14	0.00	0.00 \$		2005.6
854.62	0.00	0.00 \$		2005.6
0.00	0.00	0.00 \$		2005.6
0.00	0.00	0.00 \$		2005.6
133.61	0.00	0.00 \$		2005.6
435.28	0.00	0.00 \$		2005.6
12.10	0.00	0.00 \$		2005.6
581526.00	0.00	0.00 \$		2005.6



Art.110
Frac. V, VII
LFTAIP
Motivación I

Clave Catastral

Cuanta Predial

Propietario

Distribución de la propiedad

Sup. de Terreno

Sup. de Constr.

Base Gravable

Pagado A

Fecha 17/09/15
Hora 10:59:46
Pagina 12

Art.113
Frac. I
LFTAIP
Motivación II

H. AYUNTAMIENTO DE TELOLOAPAN
TESORERIA MUNICIPAL
PADRON DEL MUNICIPIO, TODOS , REZAGO, ORDENADO POR CLAVE

Clave Catastral	Cuanta Predial	Propietario	Distribución de la propiedad	Sup. de Terreno	Sup. de Constr.	Base Gravable	Pagado A
800-000-000-000-1530				432.00	0.00 \$	0.00 \$	2013.6
800-000-000-000-1531				0.00	0.00 \$	0.00 \$	2013.6
05800-000-000-000-1532				4730.00	0.00 \$	0.00 \$	2008.6
800-000-000-000-1538				18.00	0.00 \$	0.00 \$	2007.6
05800-000-000-000-1539				3.31	0.00 \$	0.00 \$	2005.6
05800-000-000-000-1540				2.34	0.00 \$	0.00 \$	2012.6
05800-000-000-000-1546				0.00	0.00 \$	0.00 \$	2008.6
05800-000-000-000-1549				0.00	0.00 \$	0.00 \$	2010.6
05 000-000-000-1554				97.48	0.00 \$	0.00 \$	2009.6
05800-000-000-000-1555				0.00	0.00 \$	0.00 \$	2007.6
05800-000-000-000-1561				360.00	0.00 \$	0.00 \$	2005.6
05800-000-000-000-1563				1376.46	0.00 \$	0.00 \$	2013.6
05800-000-000-000-1564				0.00	0.00 \$	0.00 \$	2005.6
05800-000-000-000-1570				5.23	0.00 \$	0.00 \$	2012.6
05800-000-000-000-1571				11.13	0.00 \$	0.00 \$	2005.6
05800-000-000-000-1572				2.08	0.00 \$	0.00 \$	2005.6
05800-000-000-000-1578				728.07	0.00 \$	0.00 \$	2008.6
05800-000-000-000-1579				37.75	0.00 \$	0.00 \$	2013.6
05800-000-000-000-1580				0.00	0.00 \$	0.00 \$	2012.6
05800-000-000-000-1582				0.00	0.00 \$	0.00 \$	2005.6
05800-000-000-000-1583				0.00	0.00 \$	0.00 \$	2005.6
05800-000-000-000-1584				0.00	0.00 \$	0.00 \$	2012.6
05800-000-000-000-1586				13.85	0.00 \$	0.00 \$	2012.6
05800-000-000-000-1588				10.69	0.00 \$	0.00 \$	2010.6
05800-000-000-000-1589				389.85	0.00 \$	0.00 \$	2006.6
05800-000-000-000-1593				450.00	0.00 \$	0.00 \$	2011.6
05800-000-000-000-1594				300.85	0.00 \$	0.00 \$	2013.6
05800-000-000-000-1595				200.00	0.00 \$	0.00 \$	2010.6
05800-000-000-000-1596				200.00	0.00 \$	0.00 \$	2007.6
05 000-000-000-1601				70.84	0.00 \$	0.00 \$	2007.6
300-000-000-000-1630				15.89	0.00 \$	0.00 \$	2012.6
05800-000-000-000-1635				0.00	0.00 \$	0.00 \$	2008.6
05800-000-000-000-1636				5.09	0.00 \$	0.00 \$	2005.6
05800-000-000-000-1637				8.30	0.00 \$	0.00 \$	2008.6
05800-000-000-000-1639				1.71	0.00 \$	0.00 \$	2011.6
05800-000-000-000-1640				4.68	0.00 \$	0.00 \$	2005.6
05800-000-000-000-1643				4.00	0.00 \$	0.00 \$	2012.6
05800-000-000-000-1648				0.00	0.00 \$	0.00 \$	2012.6
05800-000-000-000-1650				18.45	0.00 \$	0.00 \$	2013.6
05800-000-000-000-1653				21.39	0.00 \$	0.00 \$	2013.6
05800-000-000-000-1654				101.25	0.00 \$	0.00 \$	2013.6
05800-000-000-000-1655				16.56	0.00 \$	0.00 \$	2013.6
05800-000-000-000-1656				28.53	0.00 \$	0.00 \$	2013.6
05800-000-000-000-1656				22.52	0.00 \$	0.00 \$	2013.6

Art.110
Frac. V, VII
LFTAIP
Motivación I

Ciudad Cuernavaca

Propietario

Dirección del predio

H. AYUNTAMIENTO DE TELOLOAPAN
TESORERIA MUNICIPAL
PADRON DEL MUNICIPIO, TODOS, REZAGO, ORDENADO POR CLAVE

Fecha 17/09/15
Hora 10:59:46
Pagina 13

Art.113
Frac. I
LFTAIP
Motivación II

Cuenta Prudal	Ciudad Cuernavaca	Propietario	Dirección del predio	Sup. de Terreno	Sup. de Constr.	Base Gravable	Pagado A
5800-000-000-000-1657				53.36	0.00 \$		2005.6
800-000-000-000-1659				90.34	0.00 \$		2005.6
05800-000-000-000-1660				73.11	0.00 \$		2013.6
800-000-000-000-1664				6.99	0.00 \$		2010.6
800-000-000-000-1665				8.99	0.00 \$		2012.6
05800-000-000-000-1666				0.00	0.00 \$		2005.6
05800-000-000-000-1667				45.58	0.00 \$		2009.6
05800-000-000-000-1669				55.18	0.00 \$		2011.6
05800-000-000-000-1670				0.00	0.00 \$		2005.6
05800-000-000-000-1673				88.34	0.00 \$		2009.6
05800-000-000-000-1674				3.36	0.00 \$		2012.6
05800-000-000-000-1676				77.61	0.00 \$		2013.6
05800-000-000-000-1677				2.27	0.00 \$		2011.6
05800-000-000-000-1680				16.25	0.00 \$		2011.6
05800-000-000-000-1684				7.98	0.00 \$		2012.6
05800-000-000-000-1691				42.63	0.00 \$		2013.6
05800-000-000-000-1693				0.00	0.00 \$		2012.6
05800-000-000-000-1695				10.93	0.00 \$		2012.6
05800-000-000-000-1697				15.16	0.00 \$		2007.6
05800-000-000-000-1700				2.62	0.00 \$		2008.6
05800-000-000-000-1701				0.00	0.00 \$		2005.6
05800-000-000-000-1702				0.00	0.00 \$		2013.6
05800-000-000-000-1705				0.00	0.00 \$		2013.6
05800-000-000-000-1706				2.21	0.00 \$		2005.6
05800-000-000-000-1711				88.65	0.00 \$		2013.6
05800-000-000-000-1713				0.00	0.00 \$		2013.6
05800-000-000-000-1715				2.08	0.00 \$		2006.6
05800-000-000-000-1720				3.30	0.00 \$		2005.6
05800-000-000-000-1730				10.54	0.00 \$		2008.6
05800-000-000-000-1731				400.00	0.00 \$		2008.6
05800-000-000-000-1732				12.18	0.00 \$		2008.6
05800-000-000-000-1733				51.95	0.00 \$		2008.6
05800-000-000-000-1736				12.25	0.00 \$		2008.6
05800-000-000-000-1739				86.98	0.00 \$		2008.6
05800-000-000-000-1740				4.38	0.00 \$		2008.6
05800-000-000-000-1741				100.10	0.00 \$		2008.6
05800-000-000-000-1742				1.90	0.00 \$		2008.6
05800-000-000-000-1743				71.86	0.00 \$		2008.6
05800-000-000-000-1747				10.08	0.00 \$		2008.6
05800-000-000-000-1749				25.47	0.00 \$		2008.6
05800-000-000-000-1755				0.00	0.00 \$		2008.6
05800-000-000-000-1756				0.00	0.00 \$		2008.6
05800-000-000-000-1758				120.00	0.00 \$		2008.6
05800-000-000-000-1762				341.88	0.00 \$		2008.6



Art.110
Frac. V, VII
LFTAIP
Motivación I

Clase Catastral

Cuenta Presal

Propietario

Dirección del predio

H. AYUNTAMIENTO DE TEOLOAPAN
TESORERIA MUNICIPAL
PADRON DEL MUNICIPIO, TODOS, REZAGO, ORDENADO POR CLAVE

Fecha 17/09/15
Hora 10:59:46
Pagina 14

Clase Catastral	Cuenta Presal	Propietario	Dirección del predio	Sup. de Terreno	Sup. de Constr.	Base Gravable	Pagado A
060-000-000-000-1765				52.23	0.00 \$		2010.6
600-000-000-000-1767				25.60	0.00 \$		2005.6
05800-000-000-000-1768				40.24	0.00 \$		2012.6
300-000-000-000-1784				150.00	0.00 \$		2013.6
0600-000-000-000-1788				18461.48	0.00 \$		2005.6
05800-000-000-000-1791				20380.50	0.00 \$		2011.6
05800-000-000-000-1796				20384.43	0.00 \$		2012.6
05800-000-000-000-1797				24.86	0.00 \$		2005.6
05 000-000-000-1800				26240.00	0.00 \$		2005.6
05800-000-000-000-1804				8726.12	0.00 \$		2012.6
05800-000-000-000-1808				501.74	0.00 \$		2008.6
05800-000-000-000-1817				0.00	0.00 \$		2005.6
05800-000-000-000-1824				144.00	0.00 \$		2007.6
05800-000-000-000-1825				165.80	0.00 \$		2012.6
05800-000-000-000-1830				15686.00	0.00 \$		2013.6
05800-000-000-000-1836				643.50	0.00 \$		2010.6
05800-000-000-000-1839				8.68	0.00 \$		2007.6
05800-000-000-000-1840				200.00	0.00 \$		2005.6
05800-000-000-000-1844				0.00	0.00 \$		2005.6
05800-000-000-000-1846				53.53	0.00 \$		2013.6
05800-000-000-000-1848				45.80	0.00 \$		012.6
05800-000-000-000-1849				2.76	0.00 \$		005.6
05800-000-000-000-1850				317.58	0.00 \$		013.6
05800-000-000-000-1851				942.00	0.00 \$		011.6
05800-000-000-000-1855				400.00	0.00 \$		012.6
05800-000-000-000-1856				3.19	0.00 \$		009.6
05800-000-000-000-1857				596.40	0.00 \$		013.6
05800-000-000-000-1858				317.39	0.00 \$		007.6
05800-000-000-000-1866				20.24	0.00 \$		005.6
05800-000-000-000-1867				49.76	0.00 \$		010.6
05 300-000-000-1874				250.00	0.00 \$		013.6
00-000-000-000-1877				500.00	0.00 \$		005.6
000-000-000-000-1878				898.00	0.00 \$		013.6
05800-000-000-000-1883				0.00	0.00 \$		005.6
05800-000-000-000-1886				0.00	0.00 \$		011.6
00-000-000-000-1888				0.00	0.00 \$		013.6
05800-000-000-000-1889				0.00	0.00 \$		007.6
05800-000-000-000-1890				0.00	0.00 \$		005.6
05800-000-000-000-1893				0.00	0.00 \$		013.6
05800-000-000-000-1894				0.00	0.00 \$		005.6
05800-000-000-000-1897				0.00	0.00 \$		011.6
05800-000-000-000-1898				0.00	0.00 \$		013.6
05800-000-000-000-1899				0.00	0.00 \$		007.6
05800-000-000-000-1905				0.00	0.00 \$		005.6

Art.110
Frac. V, VII
LFTAIP
Motivación I

Art.113
Frac. I
LFTAIP
Motivación II

Clave Catastral

Clave Beneficial

Propietario

Dirección del predio

Sup. de Terreno

Sup. de Constr.

Base Gravable

Pagado A


H. AYUNTAMIENTO DE TELOLOAPAN
TESORERIA MUNICIPAL
PADRON DEL MUNICIPIO, TODOS , REZAGO, ORDENADO POR CLAVE

Fecha 17/09/15
Hora 10:59:46
Pagina 15

Art.113
Frac. I
LFTAIP
Motivación II

Clave Catastral	Clave Beneficial	Propietario	Dirección del predio	Sup. de Terreno	Sup. de Constr.	Base Gravable	Pagado A
05800-000-000-000-1912				0.00	0.00 \$	0.00 \$	2005.6
05800-000-000-000-1914				0.00	0.00 \$	0.00 \$	2005.6
800-000-000-000-1921				75.01	0.00 \$	0.00 \$	2005.6
05800-000-000-000-1928				0.00	0.00 \$	0.00 \$	2005.6
05800-000-000-000-1929				200.00	0.00 \$	0.00 \$	2009.6
05800-000-000-000-1930				0.00	0.00 \$	0.00 \$	2005.6
05800-000-000-000-1933				8489.25	0.00 \$	0.00 \$	2005.6
05800-000-000-000-1936				0.00	0.00 \$	0.00 \$	2013.6
05800-000-000-000-1937				0.00	0.00 \$	0.00 \$	2005.6
05800-000-000-000-1939				0.00	0.00 \$	0.00 \$	2005.6
05800-000-000-000-1943				0.00	0.00 \$	0.00 \$	2005.6
05800-000-000-000-1946				0.00	0.00 \$	0.00 \$	2011.6
05800-000-000-000-1951				0.00	0.00 \$	0.00 \$	2005.6
05800-000-000-000-1953				0.00	0.00 \$	0.00 \$	2005.6
05800-000-000-000-1954				10327.83	0.00 \$	0.00 \$	2013.6
05800-000-000-000-1958				0.00	0.00 \$	0.00 \$	2005.6
05800-000-000-000-1959				0.00	0.00 \$	0.00 \$	2005.6
05800-000-000-000-1960				0.00	0.00 \$	0.00 \$	2005.6
05800-000-000-000-1962				5034.75	0.00 \$	0.00 \$	2008.6
05800-000-000-000-1964				0.00	0.00 \$	0.00 \$	2006.6
05800-000-000-000-1965				0.00	0.00 \$	0.00 \$	2005.6
05800-000-000-000-1966				250.00	0.00 \$	0.00 \$	2006.6
05800-000-000-000-1967				80.15	0.00 \$	0.00 \$	2010.6
05800-000-000-000-1969				130.53	0.00 \$	0.00 \$	2008.6
05800-000-000-000-1977				0.00	0.00 \$	0.00 \$	2005.6
05800-000-000-000-1994				157.30	0.00 \$	0.00 \$	2009.6
05800-000-000-000-1995				592.00	0.00 \$	0.00 \$	2011.6
05800-000-000-000-1997				96.00	0.00 \$	0.00 \$	2009.6
05800-000-000-000-2008				468.00	0.00 \$	0.00 \$	2009.6
05800-000-000-000-2012				378.00	109.00 \$	130.00 \$	2005.6
05800-000-000-000-2014				246.00	64.00 \$	64.00 \$	2005.6
05800-000-000-000-2039				528.00	425.00 \$	425.00 \$	2003.6
05800-000-000-000-2040				267.00	55.00 \$	55.00 \$	2002.6
05800-000-000-000-2042				200.00	0.00 \$	0.00 \$	2013.6
05800-000-000-000-2044				0.00	0.00 \$	0.00 \$	2011.6
05800-000-000-000-2046				0.00	0.00 \$	0.00 \$	2005.6
05800-000-000-000-2047				49.47	40.00 \$	40.00 \$	2005.6
05800-000-000-000-2060				200.00	0.00 \$	0.00 \$	2009.6
05800-000-000-000-2064				206.60	0.00 \$	0.00 \$	2002.6
05800-000-000-000-2069				0.00	0.00 \$	0.00 \$	2002.6
05800-000-000-000-2079				198.00	0.00 \$	0.00 \$	2009.6
05800-000-000-000-2081				191.80	0.00 \$	0.00 \$	2009.6
05800-000-000-000-2085				360.00	60.00 \$	60.00 \$	2009.6

CO JUZGADO 26/NOV/12)



Art.110
Frac. V, VII
LFTAIP
Motivación I

H. AYUNTAMIENTO DE TEOLOAPAN

TESORERIA MUNICIPAL

PADRON DEL MUNICIPIO, TODOS, REZAGO, ORDENADO POR CLAVE

Dirección del predio

Sup. de Terreno

Sup. de Const.

Base Gravable

Pagado A

Fecha 17/09/15
Hora 10:59:46
Pagina 16

Clave Catastral

Cuenta Predial

Propietario

Clave Catastral	Cuenta Predial	Propietario	Dirección del predio	Sup. de Terreno	Sup. de Const.	Base Gravable	Pagado A
05800-000-000-000-2106				155.60	0.00 \$	0.00 \$	2011.6
900-000-000-000-2110				315.00	30.00 \$	0.00 \$	2006.6
05800-000-000-000-2113				0.00	0.00 \$	0.00 \$	2011.6
05800-000-000-000-2115				304.00	20.00 \$	0.00 \$	1986.6
05800-000-000-000-2118				162.45	0.00 \$	0.00 \$	1992.6
05800-000-000-000-2120				64.50	45.00 \$	45.00 \$	1990.6
05800-000-000-000-2121				1210.00	45.00 \$	45.00 \$	1988.6
05800-000-000-000-2124				227.70	40.00 \$	40.00 \$	2013.6
05800-000-000-000-2126				200.00	50.00 \$	50.00 \$	2009.6
05800-000-000-000-2131				431.00	0.00 \$	0.00 \$	1989.6
05800-000-000-000-2132				168.00	32.00 \$	32.00 \$	2012.6
05800-000-000-000-2145				176.00	48.00 \$	48.00 \$	2012.6
05800-000-000-000-2146				203.00	72.00 \$	72.00 \$	2013.6
05800-000-000-000-2149				373.20	96.00 \$	96.00 \$	2005.6
05800-000-000-000-2168				168.00	35.00 \$	35.00 \$	2013.6
05800-000-000-000-2172				2640.00	0.00 \$	0.00 \$	2012.6
05800-000-000-000-2180				0.00	0.00 \$	0.00 \$	2004.6
05800-000-000-000-2187				292.00	60.00 \$	60.00 \$	2012.6
05800-000-000-000-2195				0.00	0.00 \$	0.00 \$	1985.6
05800-000-000-000-2197				352.95	25.00 \$	25.00 \$	2006.6
05800-000-000-000-2199				508.00	82.65 \$	82.65 \$	1985.6
05800-000-000-000-2206				0.00	0.00 \$	0.00 \$	1986.6
05800-000-000-000-2213				178.00	73.40 \$	73.40 \$	2006.6
05800-000-000-000-2214				303.60	30.00 \$	30.00 \$	2006.6
05800-000-000-000-2215				129.00	27.00 \$	27.00 \$	2007.6
05800-000-000-000-2216				1882.55	0.00 \$	0.00 \$	2013.6
05800-000-000-000-2217				1484.00	0.00 \$	0.00 \$	2008.6
05800-000-000-000-2218				0.00	0.00 \$	0.00 \$	1991.6
05800-000-000-000-2221				1198.00	36.00 \$	36.00 \$	2010.6
05800-000-000-000-2230				1834.00	60.00 \$	60.00 \$	2004.6
05800-000-000-000-2233				285.50	0.00 \$	0.00 \$	2004.6
05800-000-000-000-2240				231.00	106.00 \$	106.00 \$	2004.6
05800-000-000-000-2242				0.00	0.00 \$	0.00 \$	2011.6
05800-000-000-000-2243				0.00	0.00 \$	0.00 \$	1988.6
05800-000-000-000-2246				94.45	0.00 \$	0.00 \$	2006.6
05800-000-000-000-2248				130.35	50.00 \$	50.00 \$	010.6
05800-000-000-000-2251				1045.00	221.00 \$	221.00 \$	1988.6
05800-000-000-000-2257				0.00	0.00 \$	0.00 \$	2002.6
05800-000-000-000-2258				759.00	488.00 \$	488.00 \$	007.6
05800-000-000-000-2265				0.00	0.00 \$	0.00 \$	012.6
05800-000-000-000-2269				1390.00	0.00 \$	0.00 \$	1997.6
				0.00	0.00 \$	0.00 \$	1987.6
				0.00	0.00 \$	0.00 \$	007.6
				395.80	60.00 \$	60.00 \$	2006.6
				377.19	0.00 \$	0.00 \$	007.6



Art.110
Frac. V, VII
LFTAIP
Motivación I

Art.113
Frac. I
LFTAIP
Motivación II

Ciudad Cuernavaca

Cuenta Presal

Propietario

Dirección del predio

Sup. de Terreno

Sup. de Constr.

Base Gravable

Pagado A

H. AYUNTAMIENTO DE TELOLOAPAN
TESORERIA MUNICIPAL
PADRON DEL MUNICIPIO, TODOS, REZAGO, ORDENADO POR CLAVE


Fecha 17/09/15
Hora 10:59:46
Pagina 17

Art.113
Frac. I
LFTAIP
Motivación II


05800-000-000-000-2285
05800-000-000-000-2288
100-000-000-000-2291
00-000-000-000-2296
05800-000-000-000-2304
05800-000-000-000-2305
05800-000-000-000-2310
05800-000-000-000-2315
05800-000-000-000-2325
05800-000-000-000-2327
05800-000-000-000-2328
05800-000-000-000-2331
05800-000-000-000-2332
05800-000-000-000-2344
05800-000-000-000-2345
05800-000-000-000-2346
05800-000-000-000-2347
05800-000-000-000-2349
05800-000-000-000-2350
05800-000-000-000-2352
05800-000-000-000-2353
05800-000-000-000-2354
05800-000-000-000-2360
05800-000-000-000-2363
05800-000-000-000-2384
05800-000-000-000-2393
05800-000-000-000-2396
05800-000-000-000-2398
05800-000-000-000-2407
05800-000-000-000-2410
05800-000-000-000-2414
05800-000-000-000-2415
05800-000-000-000-2428
05800-000-000-000-2429
05800-000-000-000-2430
05800-000-000-000-2432
05800-000-000-000-2435
05800-000-000-000-2443
05800-000-000-000-2451
05800-000-000-000-2452
05800-000-000-000-2455
05800-000-000-000-2458
05800-000-000-000-2467
05800-000-000-000-2468



LIGADO Q.



Cuenta Presal	Sup. de Terreno	Sup. de Constr.	Base Gravable	Pagado A
05800-000-000-000-2285	201.60	0.00 \$	0.00 \$	2012.6
05800-000-000-000-2288	265.22	43.00 \$	206.6	2062.6
100-000-000-000-2291	323.00	64.00 \$	2012.6	2012.6
00-000-000-000-2296	227.85	0.00 \$	2003.6	2003.6
05800-000-000-000-2304	356.61	101.00 \$	2010.6	2010.6
05800-000-000-000-2305	0.00	0.00 \$	2013.6	2013.6
05800-000-000-000-2310	816.00	288.00 \$	2009.6	2009.6
05800-000-000-000-2315	288.00	35.00 \$	2003.6	2003.6
05800-000-000-000-2325	0.00	0.00 \$	2009.6	2009.6
05800-000-000-000-2327	390.00	81.00 \$	2013.6	2013.6
05800-000-000-000-2328	184.00	38.00 \$	2007.6	2007.6
05800-000-000-000-2331	0.00	0.00 \$	2007.6	2007.6
05800-000-000-000-2332	322.46	41.00 \$	2012.6	2012.6
05800-000-000-000-2344	0.00	0.00 \$	2002.6	2002.6
05800-000-000-000-2345	3580.00	350.00 \$	2011.6	2011.6
05800-000-000-000-2346	2596.80	0.00 \$	2001.6	2001.6
05800-000-000-000-2347	0.00	0.00 \$	2001.6	2001.6
05800-000-000-000-2349	0.00	0.00 \$	2001.6	2001.6
05800-000-000-000-2350	1040.28	0.00 \$	2013.6	2013.6
05800-000-000-000-2352	0.00	0.00 \$	2002.6	2002.6
05800-000-000-000-2353	0.00	0.00 \$	2013.6	2013.6
05800-000-000-000-2354	786.96	0.00 \$	2011.6	2011.6
05800-000-000-000-2360	774.00	560.00 \$	2005.6	2005.6
05800-000-000-000-2363	445.67	0.00 \$	2005.6	2005.6
05800-000-000-000-2384	240.00	36.00 \$	2001.6	2001.6
05800-000-000-000-2393	650.00	72.00 \$	2009.6	2009.6
05800-000-000-000-2396	0.00	0.00 \$	2009.6	2009.6
05800-000-000-000-2398	0.00	0.00 \$	2009.6	2009.6
05800-000-000-000-2407	2706.00	48.00 \$	2013.6	2013.6
05800-000-000-000-2410	256.60	0.00 \$	2008.6	2008.6
05800-000-000-000-2414	115.89	60.00 \$	2009.6	2009.6
05800-000-000-000-2415	2923.00	60.00 \$	2013.6	2013.6
05800-000-000-000-2428	668.00	261.00 \$	2009.6	2009.6
05800-000-000-000-2429	97.40	60.00 \$	2009.6	2009.6
05800-000-000-000-2430	560.00	80.00 \$	2013.6	2013.6
05800-000-000-000-2432	0.00	0.00 \$	2013.6	2013.6
05800-000-000-000-2435	0.00	0.00 \$	2013.6	2013.6
05800-000-000-000-2443	347.00	42.00 \$	2003.6	2003.6
05800-000-000-000-2451	257.04	11.6	2003.6	2003.6
05800-000-000-000-2452	369.85	80.00 \$	2003.6	2003.6
05800-000-000-000-2455	891293.00	50.00 \$	2003.6	2003.6
05800-000-000-000-2458	908.20	4.00 \$	2003.6	2003.6
05800-000-000-000-2467	429.40	4.00 \$	2003.6	2003.6
05800-000-000-000-2468	0.00	0.00 \$	2003.6	2003.6



Art.110
Frac. V, VII
LFTAIP
Motivación I

Clave Catastral

Cuenta Predial

Propietario

Dirección del predio

Sup. de Terreno

Sup. de Constr.

Base Gravable

Pagado A

H. AYUNTAMIENTO DE TELOLOAPAN
TESORERIA MUNICIPAL
PADRON DEL MUNICIPIO, TODOS, REZAGO, ORDENADO POR CLAVE

Fecha 17/09/15
Hora 10:59:46
Pagina 18

Art.113
Frac. I
LFTAIP
Motivación II

Clave Catastral	Cuenta Predial	Propietario	Dirección del predio	Sup. de Terreno	Sup. de Constr.	Base Gravable	Pagado A
05800-000-000-000-2472				546.78	48.00 \$		2005.6
05800-000-000-000-2474				8640.00	1200.00 \$		2013.6
800-000-000-000-2481				0.00	0.00 \$		2010.6
800-000-000-000-2486				0.00	0.00 \$		1985.6
05800-000-000-000-2490				0.00	0.00 \$		2007.6
05800-000-000-000-2497				0.00	0.00 \$		2010.6
05800-000-000-000-2498				0.00	0.00 \$		2007.6
0-000-000-000-2500				0.00	0.00 \$		2009.6
0-000-000-000-2502				172.20	0.00 \$		1994.6
05800-000-000-000-2503				84.88	0.00 \$		2013.6
05800-000-000-000-2505				0.00	0.00 \$		2011.6
05800-000-000-000-2507				170281.00	0.00 \$		2012.6
05800-000-000-000-2508				1702.81	0.00 \$		2005.6
05800-000-000-000-2509				317.78	0.00 \$		2013.6
05800-000-000-000-2515				286.00	55.00 \$		2009.6
05800-000-000-000-2516				0.00	0.00 \$		2007.6
05800-000-000-000-2517				68.11	68.11 \$		2007.6
05800-000-000-000-2522				513.30	0.00 \$		995.6
05800-000-000-000-2527				729.05	112.00 \$		010.6
05800-000-000-000-2535				189.00	49.00 \$		2007.6
05800-000-000-000-2540				0.00	0.00 \$		013.6
05800-000-000-000-2543				2298.10	1149.00 \$		2005.6
05800-000-000-000-2544				120.00	60.00 \$		2004.6
05800-000-000-000-2545				372.00	117.00 \$		2006.6
05800-000-000-000-2554				0.00	0.00 \$		2006.6
05800-000-000-000-2558				282.80	0.00 \$		2006.6
05800-000-000-000-2559				96.40	0.00 \$		2011.6
05800-000-000-000-2560				931.00	60.00 \$		2008.6
05800-000-000-000-2562				151.50	48.00 \$		2007.6
05800-000-000-000-2570				192.50	32.50 \$		2007.6
05800-000-000-000-2571				900.00	30.00 \$		2007.6
05800-000-000-000-2572				100.00	34.00 \$		2007.6
05800-000-000-000-2576				1519.20	0.00 \$		2007.6
05800-000-000-000-2578				0.00	0.00 \$		2006.6
05800-000-000-000-2587				0.00	0.00 \$		2006.6
05800-000-000-000-2589				0.00	0.00 \$		2006.6
05800-000-000-000-2595				0.00	0.00 \$		2006.6
05800-000-000-000-2596				0.00	0.00 \$		2006.6
05800-000-000-000-2607				0.00	0.00 \$		2006.6
05800-000-000-000-2611				0.00	0.00 \$		2006.6
05800-000-000-000-2613				0.00	0.00 \$		2006.6
05800-000-000-000-2619				0.00	0.00 \$		2006.6

Art.110
Frac. V, VII
LFTAIP
Motivación I

037

H. AYUNTAMIENTO DE TEOLOAPAN
TESORERIA MUNICIPAL
PADRON DEL MUNICIPIO, TODOS, REZAGO, ORDENADO POR CLAVE

Dirección del crédito

Sup. de Terreno Sup. de Constr.

Breve Gravable Pagado A

Fecha 17/09/15
Hora 10:59:46
Pagina 19

Art.113
Frac. I
LFTAIP
Motivación II

Ciudad Cristóbal
Cuentas Presafel
Propietario
00-000-000-000-2629
05800-000-000-000-2624
100-000-000-000-2631
300-000-000-000-2632
05800-000-000-000-2634
05800-000-000-000-2635
05800-000-000-000-2642
05800-000-000-000-2646
05 000-000-000-2656
05800-000-000-000-2659
05800-000-000-000-2661
05800-000-000-000-2664
05800-000-000-000-2666
05800-000-000-000-2669
05800-000-000-000-2676
05800-000-000-000-2678
05800-000-000-000-2679
05800-000-000-000-2682
05800-000-000-000-2691
05800-000-000-000-2697
05800-000-000-000-2700
05800-000-000-000-2701
05800-000-000-000-2702
05800-000-000-000-2703
05800-000-000-000-2706
05800-000-000-000-2714
05800-000-000-000-2721
05800-000-000-000-2726
05800-000-000-000-2727
05800-000-000-000-2733
05800-000-000-000-2741
05800-000-000-000-2754
05800-000-000-000-2757
00-000-000-000-2760
00-000-000-000-2763
05800-000-000-000-2764
05800-000-000-000-2765
05800-000-000-000-2768
05800-000-000-000-2771
05800-000-000-000-2773
05800-000-000-000-2775
05800-000-000-000-2776
05800-000-000-000-2777

BRANDEZ

LENA

REALIZAR MOVIMIENTOS POR EXTRA

Clave	Sup. de Terreno	Sup. de Constr.	Breve Gravable	Pagado A
00-000-000-000-2629	0.00	0.00 \$		2004.6
05800-000-000-000-2624	0.00	0.00 \$		2005.6
100-000-000-000-2631	0.00	0.00 \$		1985.6
300-000-000-000-2632	0.00	0.00 \$		2012.6
05800-000-000-000-2634	0.00	0.00 \$		2005.6
05800-000-000-000-2635	0.00	0.00 \$		1983.6
05800-000-000-000-2642	187.00	55.00 \$		2003.6
05800-000-000-000-2646	392.00	0.00 \$		2010.6
05 000-000-000-2656	225.00	25.00 \$		2004.6
05800-000-000-000-2659	69.00	15.00 \$		2007.6
05800-000-000-000-2661	0.00	0.00 \$		2007.6
05800-000-000-000-2664	289.00	54.00 \$		1998.6
05800-000-000-000-2666	43.00	30.00 \$		1992.6
05800-000-000-000-2669	603.00	40.00 \$		2013.6
05800-000-000-000-2676	239.00	0.00 \$		2012.6
05800-000-000-000-2678	0.00	0.00 \$		2001.6
05800-000-000-000-2679	0.00	0.00 \$		1982.6
05800-000-000-000-2682	30.00	0.00 \$		1982.6
05800-000-000-000-2691	153.50	0.00 \$		1983.6
05800-000-000-000-2697	151.79	0.00 \$		1988.6
05800-000-000-000-2700	1215.44	85.00 \$		1988.6
05800-000-000-000-2701	1170.00	0.00 \$		2000.6
05800-000-000-000-2702	1164.00	0.00 \$		2004.6
05800-000-000-000-2703	40.00	0.00 \$		2008.6
05800-000-000-000-2706	673.51	0.00 \$		2009.6
05800-000-000-000-2714	126.10	0.00 \$		2007.6
05800-000-000-000-2721	62212.50	0.00 \$		2007.6
05800-000-000-000-2726	0.00	0.00 \$		2013.6
05800-000-000-000-2727	442.81	0.00 \$		2007.6
05800-000-000-000-2733	0.00	0.00 \$		2007.6
05800-000-000-000-2741	409.49	45.00 \$		2011.6
05800-000-000-000-2754	2027.13	30.00 \$		999.6
05800-000-000-000-2757	282.00	0.00 \$		999.6
00-000-000-000-2760	0.00	0.00 \$		007.6
00-000-000-000-2763	241.50	0.00 \$		011.6
05800-000-000-000-2764	225.00	25.00 \$		992.6
05800-000-000-000-2765	371.44	0.00 \$		008.6
05800-000-000-000-2768	283.44	45.00 \$		002.6
05800-000-000-000-2771	0.00	0.00 \$		005.6
05800-000-000-000-2773	230.00	0.00 \$		005.6
05800-000-000-000-2775	0.00	0.00 \$		985.6
05800-000-000-000-2776	1083.00	4.00 \$		993.6
05800-000-000-000-2777	32720.6	72.00 \$		984.6
	646.30	0.00 \$		013.6
				990.6
				007.6



Art.110
Frac. V, VII
LFTAIP
Motivación I

H. AYUNTAMIENTO DE TEOLOAPAN
TESORERIA MUNICIPAL
PADRON DEL MUNICIPIO, TODOS, REZAGO, ORDENADO POR CLAVE

Fecha 17/09/15
Hora 10:59:46
Pagina 20

Clave Catastral

Cuenta Predial

Propietario

Dirección del predio

Sup. de Terreno

Sup. de Constr.

Es

Pagado A

Clave Catastral	Cuenta Predial	Propietario	Dirección del predio	Sup. de Terreno	Sup. de Constr.	Es	Pagado A
100-000-030-000-2788				288.30	50.00 \$		2013.6
05800-000-000-000-2790				0.00	0.00 \$		2007.6
05800-000-000-000-2793				239.00	350.00 \$		2009.6
100-000-000-000-2800				0.00	0.00 \$		1998.6
100-000-000-000-2802				0.00	0.00 \$		2012.6
05800-000-000-000-2807				0.00	0.00 \$		1984.6
05800-000-000-000-2813				0.00	0.00 \$		1997.6
05800-000-000-000-2814				0.00	0.00 \$		1980.6
05800-000-000-000-2820				0.00	0.00 \$		2006.6
05800-000-000-000-2822				0.00	0.00 \$		2004.6
05800-000-000-000-2823				0.00	0.00 \$		1980.6
05800-000-000-000-2826				0.00	0.00 \$		1990.6
05800-000-000-000-2826				0.00	0.00 \$		2002.6
05800-000-000-000-2834				0.00	0.00 \$		2012.6
05800-000-000-000-2835				0.00	0.00 \$		2003.6
05800-000-000-000-2842				550.00	0.00 \$		2003.6
05800-000-000-000-2845				0.00	0.00 \$		1980.6
05800-000-000-000-2845				0.00	0.00 \$		2009.6
05800-000-000-000-2846				0.00	0.00 \$		1985.6
05800-000-000-000-2849				0.00	0.00 \$		2003.6
05800-000-000-000-2855				0.00	0.00 \$		2006.6
05800-000-000-000-2857				0.00	0.00 \$		2001.6
05800-000-000-000-2858				0.00	0.00 \$		2012.6
05800-000-000-000-2867				341.84	0.00 \$		2000.6
05800-000-000-000-2868				0.00	0.00 \$		1985.6
05800-000-000-000-2871				0.00	0.00 \$		1999.6
05800-000-000-000-2873				0.00	0.00 \$		2010.6
05800-000-000-000-2874				0.00	0.00 \$		1986.6
05800-000-000-000-2877				0.00	0.00 \$		2007.6
05800-000-000-000-2881				0.00	0.00 \$		2008.6
05800-000-000-000-2882				2560.50	0.00 \$		2012.6
05800-000-000-000-2887				0.00	0.00 \$		2008.6
05800-000-000-000-2895				0.00	0.00 \$		1998.6
05800-000-000-000-2900				0.00	0.00 \$		2010.6
05800-000-000-000-2904				1089.00	0.00 \$		2002.6
05800-000-000-000-2908				385.66	0.00 \$		2002.6
05800-000-000-000-2913				908.80	30.00 \$		2004.6
05800-000-000-000-2917				0.00	0.00 \$		1988.6
05800-000-000-000-2918				0.00	0.00 \$		2013.6
05800-000-000-000-2919				0.00	0.00 \$		1985.6
05800-000-000-000-2931				0.00	0.00 \$		1990.6
05800-000-000-000-2934				0.00	0.00 \$		1985.6
05800-000-000-000-2938				0.00	0.00 \$		011.6
05800-000-000-000-2946				592.30	10.00 \$		980.6
05800-000-000-000-2947				0.00	0.00 \$		985.6
05800-000-000-000-2948				0.00	0.00 \$		985.6
05800-000-000-000-2959				696.00	0.00 \$		009.6

COPT.

AQUIN

ABRA DIAZ ONESIMO

LCAMINA

ENTRO

96

Art.110

Frac. V, VII

LFTAIP

Motivación I

Art.113

Frac. I

LFTAIP

Motivación II

H. AYUNTAMIENTO DE TELOLOAPAN
TESORERIA MUNICIPAL
PADRON DEL MUNICIPIO, TODOS, REZAGO, ORDENADO POR CLAVE

Fecha 17/09/15
Hora 10:59:46
Pagina 21

Art.113
Frac. I
LFTAIP
Motivación II

Clave Catastral	Cuenta Predial	Propietario	Dirección del predio	Sup. de terreno	Sup. de Constr.	Base Gravable	Pagado A
05800-000-000-000-2967				0.00	0.00 \$		0 2007.6
05800-000-000-000-2970				0.00	0.00 \$		0 1983.6
00-000-000-000-2971				0.00	0.00 \$		0 1985.6
00-000-000-000-2975				0.00	0.00 \$		0 1969.6
05800-000-000-000-2977				0.00	0.00 \$		0 2002.6
05800-000-000-000-2978				0.00	0.00 \$		0 2007.6
05800-000-000-000-2979				0.00	0.00 \$		0 2005.6
0-000-000-000-2980				280.00	0.00 \$		0 2013.6
0-000-000-000-2982				442.00	0.00 \$		0 2006.6
05800-000-000-000-2983				0.00	0.00 \$		0 1987.6
05800-000-000-000-2987				0.00	0.00 \$		0 2008.6
05800-000-000-000-2989				135.40	0.00 \$		0 2006.6
05800-000-000-000-2991				0.00	0.00 \$		0 2005.6
05800-000-000-000-2992				0.00	0.00 \$		0 2005.6
05800-000-000-000-2994				1100.00	0.00 \$		0 2007.6
05800-000-000-000-2999				0.00	0.00 \$		0 2013.6
05800-000-000-000-3001				0.00	0.00 \$		0 2006.6
05800-000-000-000-3003				0.00	0.00 \$		0 2005.6
05800-000-000-000-3005				0.00	0.00 \$		0 2012.6
05800-000-000-000-3006				0.00	0.00 \$		0 2012.6
05800-000-000-000-3010				0.00	0.00 \$		0 2012.6
05800-000-000-000-3012				0.00	0.00 \$		0 2013.6
05800-000-000-000-3013				0.00	0.00 \$		0 2004.6
05800-000-000-000-3014				0.00	0.00 \$		0 2013.6
05800-000-000-000-3017				0.00	0.00 \$		0 2012.6
05800-000-000-000-3018				0.00	0.00 \$		0 1983.6
05800-000-000-000-3030				424.80	0.00 \$		0 2006.6
05800-000-000-000-3032				0.00	0.00 \$		0 2004.6
05800-000-000-000-3035				693.00	0.00 \$		0 2005.6
0-000-000-000-3037				0.00	0.00 \$		0 2006.6
0-000-000-000-3048				0.00	0.00 \$		0 1998.6
0-000-000-000-3049				0.00	0.00 \$		0 1998.6
05800-000-000-000-3052				0.00	0.00 \$		0 1997.6
05800-000-000-000-3057				0.00	0.00 \$		0 2006.6
0-000-000-000-3058				0.00	0.00 \$		0 2006.6
0-000-000-000-3061				0.00	0.00 \$		0 2005.6
05800-000-000-000-3064				0.00	0.00 \$		0 2008.6
05800-000-000-000-3068				0.00	0.00 \$		0 2010.6
05800-000-000-000-3070				0.00	0.00 \$		0 1980.6
05800-000-000-000-3072				0.00	0.00 \$		0 2000.6
05800-000-000-000-3073				0.00	0.00 \$		0 1980.6
05800-000-000-000-3083				0.00	0.00 \$		0 2012.6
05800-000-000-000-3084				0.00	0.00 \$		0 2008.6
05800-000-000-000-3085				0.00	0.00 \$		0 2007.6



Art.110
Frac. V, VII
LFTAIP
Motivación I

Clave Catastral

Cuenta Predial

Propietario

Dirección del predio

Sup. de Terreno

Sup. de Constr.

Base Gravable

Pagado A

H. AYUNTAMIENTO DE TEOLOGAPAN
TESORERIA MUNICIPAL
PADRON DEL MUNICIPIO, TODOS, REZAGO, ORDENADO POR CLAVE

Fecha 17/09/15
Hora 10:59:46
Pagina 22

Clave Catastral	Cuenta Predial	Propietario	Dirección del predio	Sup. de Terreno	Sup. de Constr.	Base Gravable	Pagado A
00-000-000-000-1091				391.87	0.00 \$		2002.6
05800-000-000-000-3095				0.00	0.00 \$		1590.6
900-000-000-000-3097				0.00	0.00 \$		2004.6
.00-000-000-000-3098				0.00	0.00 \$		2004.6
05800-000-000-000-3099				0.00	0.00 \$		1999.6
05800-000-000-000-3103				0.00	0.00 \$		2013.6
05800-000-000-000-3106				0.00	0.00 \$		1998.6
01-000-000-000-3107				0.00	0.00 \$		2013.6
01-000-000-000-3108				0.00	0.00 \$		2002.6
05800-000-000-000-3116				0.00	0.00 \$		2004.6
05800-000-000-000-3117				0.00	0.00 \$		2008.6
05800-000-000-000-3122				0.00	0.00 \$		1985.6
05800-000-000-000-3123				0.00	0.00 \$		2006.6
05800-000-000-000-3124				481.00	30.00 \$		2013.6
05800-000-000-000-3128				771.00	30.00 \$		1977.6
05800-000-000-000-3129				0.00	0.00 \$		2008.6
05800-000-000-000-3134				0.00	0.00 \$		1993.6
05800-000-000-000-3141				0.00	0.00 \$		1998.6
05800-000-000-000-3143				701.50	40.00 \$		013.6
05800-000-000-000-3144				0.00	0.00 \$		980.5
05800-000-000-000-3145				0.00	0.00 \$		995.6
05800-000-000-000-3159				122.50	0.00 \$		011.6
05800-000-000-000-3163				0.00	0.00 \$		077.6
05800-000-000-000-3166				0.00	0.00 \$		008.6
05800-000-000-000-3168				0.00	0.00 \$		013.6
05800-000-000-000-3178				581.00	0.00 \$		013.6
05800-000-000-000-3184				284.75	0.00 \$		007.6
05800-000-000-000-3189				135.00	0.00 \$		003.6
05800-000-000-000-3190				0.00	0.00 \$		009.6
00-000-000-000-3194				0.00	0.00 \$		008.6
00-000-000-000-3205				0.00	0.00 \$		009.6
00-000-000-000-3206				0.00	0.00 \$		008.6
00-000-000-000-3207				0.00	0.00 \$		009.6
05800-000-000-000-3210				0.00	0.00 \$		009.6
00-000-000-000-3212				0.00	0.00 \$		009.6
00-000-000-000-3213				0.00	0.00 \$		009.6
05800-000-000-000-3215				0.00	0.00 \$		009.6
05800-000-000-000-3223				1013.70	0.00 \$		009.6
05800-000-000-000-3225				4088.60	0.00 \$		009.6
05800-000-000-000-3227				229.94	0.00 \$		009.6
05800-000-000-000-3238				471.43	0.00 \$		009.6
05800-000-000-000-3241				235.56	20.00 \$		009.6
05800-000-000-000-3244				422.07	0.00 \$		009.6
05800-000-000-000-3249				494.00	0.00 \$		009.6
				0.00	0.00 \$		009.6
				0.00	0.00 \$		009.6
				252.00	40.00 \$		009.6



Art.110
Frac. V, VII
LETAIP
Motivación I

Art.113
Frac. I
LFTAIP
Motivación II

H. AYUNTAMIENTO DE TEOLOAPAN
TESORERIA MUNICIPAL
PADRON DEL MUNICIPIO, TODOS, REZAGO, ORDENADO POR CLAVE

Fecha 17/09/15
Hora 10:59:46
Pagina 23

Clave Catastral

Cuota Especial

Propietario

Dirección del predio

Sup. de Terreno

Sup. de Constr.

Base Gravable

Pagado A

Clave Catastral	Cuota Especial	Propietario	Dirección del predio	Sup. de Terreno	Sup. de Constr.	Base Gravable	Pagado A
00-000-000-000-3256				353.73	15.00 \$		2011.6
00-000-000-000-3257				0.00	0.00 \$		2008.6
05800-000-000-000-3259				0.00	0.00 \$		2009.6
00-000-000-000-3260				0.00	0.00 \$		1985.6
00-000-000-000-3262				0.00	0.00 \$		2009.6
05800-000-000-000-3263				200.79	0.00 \$		2013.6
05800-000-000-000-3265				0.00	0.00 \$		2012.6
05800-000-000-000-3268				0.00	0.00 \$		2010.6
00-000-000-000-3269				0.00	0.00 \$		2010.6
01-000-000-000-3270				0.00	0.00 \$		2003.6
05800-000-000-000-3273				331.56	0.00 \$		2005.6
05800-000-000-000-3278				0.00	0.00 \$		2001.6
05800-000-000-000-3279				0.00	0.00 \$		1985.6
05800-000-000-000-3285				0.00	0.00 \$		2007.6
05800-000-000-000-3286				0.00	0.00 \$		2012.6
05800-000-000-000-3287				1457.00	0.00 \$		2013.6
05800-000-000-000-3294				0.00	0.00 \$		2013.6
05800-000-000-000-3300				0.00	0.00 \$		2001.6
05800-000-000-000-3300				843.77	0.00 \$		2012.6
05800-000-000-000-3301				1680.00	0.00 \$		2007.6
05800-000-000-000-3302				811.00	0.00 \$		2013.6
05800-000-000-000-3303				0.00	0.00 \$		2013.6
05800-000-000-000-3305				0.00	0.00 \$		2012.6
05800-000-000-000-3312				0.00	0.00 \$		1985.6
05800-000-000-000-3318				0.00	0.00 \$		1995.6
05800-000-000-000-3319				145.68	0.00 \$		1982.6
05800-000-000-000-3323				0.00	0.00 \$		2004.6
05800-000-000-000-3327				420.00	20.00 \$		2008.6
05800-000-000-000-3330				60.00	0.00 \$		1985.6
05800-000-000-000-3331				0.00	0.00 \$		1980.6
05800-000-000-000-3340				49.50	0.00 \$		2011.6
10-000-000-000-3343				0.00	0.00 \$		1983.6
00-000-000-000-3344				0.00	0.00 \$		1985.6
00-000-000-000-3345				0.00	0.00 \$		2006.6
05800-000-000-000-3349				166.67	25.00 \$		2001.6
05800-000-000-000-3354				181.02	0.00 \$		2006.6
00-000-000-000-3356				32.00	0.00 \$		2000.6
00-000-000-000-3357				0.00	0.00 \$		2009.6
00-000-000-000-3360				439.16	0.00 \$		2006.6
05800-000-000-000-3362				99.37	0.00 \$		2006.6
05800-000-000-000-3363				40.00	0.00 \$		2009.6
05800-000-000-000-3364				40.00	0.00 \$		2010.6
05800-000-000-000-3366				10.00	0.00 \$		1985.6
05800-000-000-000-3367				0.00	0.00 \$		1989.6
05800-000-000-000-3370				200.00	0.00 \$		2010.6
05800-000-000-000-3374				206.00	0.00 \$		1988.6

Art.110
Frac. V, VII
LFTAIP
Motivación I

Art.113
Frac. I
LFTAIP
Motivación II

H. AYUNTAMIENTO DE TELOLOAPAN
TESORERIA MUNICIPAL
PADRON DEL MUNICIPIO, TODOS , REZAGO, ORDENADO POR CLAVE

Clave Catastral Cuenta Predial Propietario Direccion del predio

Clave Catastral	Cuenta Predial	Propietario	Direccion del predio	Sup. de Terreno	Sup. de Constr.	Base Gravable	Pagado A
05800-000-000-3375				25.00	16.00 \$		00 1988.6
05800-000-000-3376				633.00	0.00 \$		00 2011.6
05800-000-000-3377				45.00	21.00 \$		00 1988.6
900-000-000-000-3384				0.00	0.00 \$		00 2002.6
800-000-000-000-3386				0.00	0.00 \$		00 2006.6
05800-000-000-000-3389				0.00	0.00 \$		00 1985.6
05800-000-000-000-3390				0.00	0.00 \$		00 1985.6
05800-000-000-000-3393				0.00	0.00 \$		00 1985.6
05800-000-000-000-3394				0.00	0.00 \$		00 1985.6
01 000-000-000-3400				0.00	0.00 \$		00 1985.6
05800-000-000-000-3401				0.00	0.00 \$		00 1988.6
05800-000-000-000-3408				0.00	0.00 \$		00 1985.6
05800-000-000-000-3415				0.00	0.00 \$		00 2006.6
05800-000-000-000-3421				0.00	0.00 \$		00 2005.6
05800-000-000-000-3422				0.00	0.00 \$		00 2007.6
05800-000-000-000-3424				0.00	0.00 \$		00 2011.6
05800-000-000-000-3425				0.00	0.00 \$		00 2011.6
05800-000-000-000-3426				0.00	0.00 \$		00 1985.6
05800-000-000-000-3427				0.00	0.00 \$		00 2009.6
05800-000-000-000-3428				0.00	0.00 \$		00 2009.6
05800-000-000-000-3429				0.00	0.00 \$		00 2009.6
05800-000-000-000-3431				0.00	0.00 \$		00 2004.6
05800-000-000-000-3432				0.00	0.00 \$		00 2005.6
05800-000-000-000-3435				0.00	0.00 \$		00 2002.6
05800-000-000-000-3441				0.00	0.00 \$		00 2002.6
05800-000-000-000-3443				0.00	0.00 \$		00 1985.6
05800-000-000-000-3445				0.00	0.00 \$		00 1985.6
05800-000-000-000-3449				0.00	0.00 \$		00 1985.6
05800-000-000-000-3450				0.00	0.00 \$		00 1985.6
05800-000-000-000-3451				625.00	0.00 \$		00 2004.6
05800-000-000-000-3455				389.56	0.00 \$		00 2013.6
000-000-000-3456				0.00	0.00 \$		00 1985.6
000-000-000-3457				0.00	0.00 \$		00 2001.6
05800-000-000-000-3459				0.00	0.00 \$		00 2008.6
05800-000-000-000-3460				0.00	0.00 \$		00 2013.6
000-000-000-000-3461				0.00	0.00 \$		00 1998.6
000-000-000-000-3464				0.00	0.00 \$		00 2013.6
05800-000-000-000-3465				0.00	0.00 \$		00 1985.6
05800-000-000-000-3466				0.00	0.00 \$		00 2008.6
05800-000-000-000-3469				0.00	0.00 \$		00 2008.6
05800-000-000-000-3470				0.00	0.00 \$		00 2013.6
05800-000-000-000-3471				0.00	0.00 \$		00 2006.6
05800-000-000-000-3473				0.00	0.00 \$		00 2008.6
05800-000-000-000-3474				0.00	0.00 \$		00 2007.6
05800-000-000-000-3476				257.07	0.00 \$		00 2013.6
05800-000-000-000-3476				0.00	0.00 \$		00 2009.6

SCA SALGADO HERRERA

SALGADO # 19

BOCA NEGRA S/N

N # 5

65

Fecha 17/09/15
Hora 10:59:46
Pagina 24

Art.113
Frac. I
LFTAIP
Motivación II

Art.110
Frac. V, VII
LFTAIP
Motivación I

H. AYUNTAMIENTO DE TEOLOAPAN
TESORERIA MUNICIPAL
PADRON DEL MUNICIPIO, TODOS, REZAGO, ORDENADO POR CLAVE

Fecha 17/09/15
Hora 10:59:46
Pagina 25

Dirección del predio:

Sup. de Terreno Sup. de Constr.

Base Gravable Pagado A

Clave Catastral	Propietario	Dirección del predio:	Sup. de Terreno	Sup. de Constr.	Base Gravable	Pagado A
100-000-000-000-3477			335.60	0.00 \$		00 2010.6
100-000-000-000-3478			0.00	0.00 \$		00 2011.6
05800-000-000-000-3482			0.00	0.00 \$		00 2012.6
00-000-000-000-3485			0.00	0.00 \$		00 1985.6
05800-000-000-000-3486			0.00	0.00 \$		00 2010.6
05800-000-000-000-3487			0.00	0.00 \$		00 2000.6
05800-000-000-000-3490			0.00	0.00 \$		00 2005.6
05800-000-000-000-3491			398.00	0.00 \$		00 2007.6
00-000-000-000-3495			0.00	0.00 \$		00 1999.6
05 300-000-000-3496			0.00	0.00 \$		00 2002.6
05800-000-000-000-3497			218.90	35.00 \$		00 2010.6
05800-000-000-000-3502			0.00	0.00 \$		00 2008.6
05800-000-000-000-3505			0.00	0.00 \$		00 2004.6
05800-000-000-000-3508			0.00	0.00 \$		00 2005.6
05800-000-000-000-3509			0.00	0.00 \$		00 1980.6
05800-000-000-000-3512			0.00	0.00 \$		00 1980.6
05800-000-000-000-3513			0.00	0.00 \$		00 1980.6
05800-000-000-000-3515			1250.00	1000000.00 \$		00 2006.6
05800-000-000-000-3518			5098.50	0.00 \$		00 2008.6
05800-000-000-000-3519			57.00	0.00 \$		00 2005.6
05800-000-000-000-3522			436.00	0.00 \$		00 2009.6
05800-000-000-000-3526			0.00	0.00 \$		00 1996.6
05800-000-000-000-3529			75.00	0.00 \$		00 2011.6
05800-000-000-000-3531			315.00	110.00 \$		00 2010.6
05800-000-000-000-3533			0.00	0.00 \$		00 2008.6
05800-000-000-000-3535			150.00	0.00 \$		00 2013.6
05800-000-000-000-3536			468.00	60.00 \$		00 2013.6
05800-000-000-000-3537			0.00	0.00 \$		00 1980.6
05800-000-000-000-3538			0.00	0.00 \$		00 1997.6
05800-000-000-000-3540			0.00	0.00 \$		00 1985.6
05800-000-000-000-3543			0.00	0.00 \$		00 1986.6
00 300-000-000-3544			0.00	0.00 \$		00 1983.6
00-000-000-000-3547			0.00	0.00 \$		00 2013.6
00-000-000-000-3548			156.00	0.00 \$		00 2013.6
05800-000-000-000-3549			0.00	0.00 \$		00 2010.6
00-000-000-000-3556			0.00	0.00 \$		00 2001.6
00-000-000-000-3563			0.00	0.00 \$		00 1993.6
05800-000-000-000-3570			550.14	8.00 \$		00 2013.6
05800-000-000-000-3571			0.00	0.00 \$		00 1980.6
05800-000-000-000-3572			0.00	0.00 \$		00 1983.6
05800-000-000-000-3575			0.00	0.00 \$		00 1980.6
05800-000-000-000-3576			432.00	0.00 \$		00 2013.6
05800-000-000-000-3577			268.32	0.00 \$		00 2012.6
05800-000-000-000-3578			73.00	0.00 \$		00 2013.6
05800-000-000-000-3580			190.20	0.00 \$		00 2010.6

CONDOMINIO

CONDOMINIO

CONDOMINIO

CONDOMINIO

CONDOMINIO

Art.110
Frac. V, VII
LFTAIP
Motivación I

Art.113
Frac. I
LFTAIP
Motivación II

044

Clave Catastral Cuenta Predial

Propietario

Dirección del predio:

Sup. de Terreno

Sup. de Constr.

Base Gravable

Pagado A

H. AYUNTAMIENTO DE TEOLOAPAN
TESORERIA MUNICIPAL
PADRON DEL MUNICIPIO, TODOS, REZAGO, ORDENADO POR CLAVE

Fecha 17/09/15
Hora 10:59:46
Pagina 26

Clave Catastral	Cuenta Predial	Propietario	Dirección del predio:	Sup. de Terreno	Sup. de Constr.	Base Gravable	Pagado A
15800-000-000-000-3589				0.00	0.00 \$		1980.6
15800-000-000-000-3592				66.00	0.00 \$		2007.6
15800-000-000-000-3593				0.00	0.00 \$		2007.6
15800-000-000-000-3594				0.00	0.00 \$		2008.6
15800-000-000-000-3597				0.00	0.00 \$		1984.6
15800-000-000-000-3598				0.00	0.00 \$		1985.6
15800-000-000-000-3600				367.50	20.00 \$		2012.6
15800-000-000-000-3601				29.00	0.00 \$		2007.6
15800-000-000-000-3602				1624.00	0.00 \$		2010.6
15800-000-000-000-3608				0.00	0.00 \$		1982.6
15800-000-000-000-3609				0.00	0.00 \$		1980.6
15800-000-000-000-3612				768.55	0.00 \$		2006.6
15800-000-000-000-3617				417.18	0.00 \$		2008.6
15800-000-000-000-3618				40.00	0.00 \$		1980.6
15800-000-000-000-3619				0.00	0.00 \$		1985.6
15800-000-000-000-3621				0.00	0.00 \$		1977.6
15800-000-000-000-3626				0.00	0.00 \$		2011.6
15800-000-000-000-3629				0.00	0.00 \$		2013.6
15800-000-000-000-3630				0.00	0.00 \$		2007.6
15800-000-000-000-3638				561.00	0.00 \$		1994.6
15800-000-000-000-3639				18662.00	0.00 \$		2011.6
15800-000-000-000-3647				172.00	45.00 \$		1992.6
15800-000-000-000-3647				0.00	0.00 \$		1979.6
15800-000-000-000-3654				0.10	0.00 \$		2012.6
15800-000-000-000-3656				0.00	0.00 \$		1983.6
15800-000-000-000-3658				120.30	0.00 \$		2006.6
15800-000-000-000-3659				0.00	0.00 \$		1980.6
15800-000-000-000-3660				1578.00	0.00 \$		2013.6
15800-000-000-000-3662				0.00	0.00 \$		2010.6
15800-000-000-000-3664				0.00	0.00 \$		2005.6
15800-000-000-000-3665				0.00	0.00 \$		1980.6
15800-000-000-000-3666				80.00	16.00 \$		1980.6
15800-000-000-000-3667				0.00	0.00 \$		2003.6
15800-000-000-000-3668				128.00	0.00 \$		1992.6
15800-000-000-000-3671				638.60	0.00 \$		2008.6
15800-000-000-000-3677				0.00	0.00 \$		1980.6
15800-000-000-000-3678				274.27	0.00 \$		2013.6
15800-000-000-000-3679				0.00	0.00 \$		1980.6
15800-000-000-000-3680				0.00	0.00 \$		1980.6
15800-000-000-000-3682				0.00	0.00 \$		1980.6
15800-000-000-000-3686				0.00	0.00 \$		1997.6
15800-000-000-000-3692				0.00	0.00 \$		2008.6
15800-000-000-000-3698				0.00	0.00 \$		2011.6
15800-000-000-000-3701				373.17	0.00 \$		2007.6

MEN O.

JPE; AHUACATITLAN GRO.

ES, GRO.
ES, GRO.
ES, GRO.

MICANOS

Art.110
Frac. V, VII
LFTAIP
Motivación I

Art.113
Frac. I
LFTAIP
Motivación II

H. AYUNTAMIENTO DE TEOLOAPAN

TESORERIA MUNICIPAL

PADRON DEL MUNICIPIO, TODOS, REZAGO, ORDENADO POR CLAVE

Fecha 17/09/15
Hora 10:59:46
Pagina 27

Clave Catastral

Cuenta Predial

Propietario

Dirección del predio

Sup. de Terreno

Sup. de Constr.

Base Gravable

Pagado A

Clave Catastral	Cuenta Predial	Propietario	Dirección del predio	Sup. de Terreno	Sup. de Constr.	Base Gravable	Pagado A
15800-000-000-000-3707				247.92	0.00 \$	0.00 \$	2011.6
15800-000-000-000-3713				0.00	0.00 \$	0.00 \$	2010.6
15800-000-000-000-3719				0.00	0.00 \$	0.00 \$	2012.6
15 100-000-000-3720				0.00	0.00 \$	0.00 \$	2005.6
15L 000-000-000-3723				0.00	0.00 \$	0.00 \$	2005.6
15800-000-000-000-3727				0.00	0.00 \$	0.00 \$	1980.6
15800-000-000-000-3728				707.00	0.00 \$	0.00 \$	2008.6
15800-000-000-000-3731				0.00	0.00 \$	0.00 \$	1990.6
15 00-000-000-3732				0.00	0.00 \$	0.00 \$	2008.6
15800-000-000-000-3735				5590.75	0.00 \$	0.00 \$	2009.6
15800-000-000-000-3738				135.00	0.00 \$	0.00 \$	2007.6
15800-000-000-000-3739				0.00	0.00 \$	0.00 \$	1980.6
15800-000-000-000-3740				0.00	0.00 \$	0.00 \$	2006.6
15800-000-000-000-3745				0.00	0.00 \$	0.00 \$	2006.6
15800-000-000-000-3749				0.00	0.00 \$	0.00 \$	2001.6
15800-000-000-000-3753				0.00	0.00 \$	0.00 \$	1997.6
15800-000-000-000-3756				0.00	0.00 \$	0.00 \$	2008.6
15800-000-000-000-3760				0.00	0.00 \$	0.00 \$	1980.6
15800-000-000-000-3765				0.00	0.00 \$	0.00 \$	1985.6
15800-000-000-000-3766				512.89	0.00 \$	0.00 \$	2011.6
15800-000-000-000-3767				0.00	0.00 \$	0.00 \$	1997.6
15800-000-000-000-3774				1585.45	0.00 \$	0.00 \$	1999.6
15800-000-000-000-3775				0.00	0.00 \$	0.00 \$	1985.6
15800-000-000-000-3776				136.50	40.00 \$	0.00 \$	2011.6
15800-000-000-000-3782				0.00	0.00 \$	0.00 \$	1985.6
15800-000-000-000-3787				0.00	0.00 \$	0.00 \$	1987.6
15800-000-000-000-3788				0.00	0.00 \$	0.00 \$	1984.6
15800-000-000-000-3789				0.00	0.00 \$	0.00 \$	2002.6
15800-000-000-000-3791				0.00	0.00 \$	0.00 \$	1980.6
15800-000-000-000-3793				0.00	0.00 \$	0.00 \$	1996.6
15800-000-000-000-3797				0.00	0.00 \$	0.00 \$	1998.6
15800-000-000-000-3798				0.00	0.00 \$	0.00 \$	1998.6
15800-000-000-000-3801				0.00	0.00 \$	0.00 \$	1980.6
15800-000-000-000-3802				0.00	0.00 \$	0.00 \$	1993.6
15800-000-000-000-3808				0.00	0.00 \$	0.00 \$	1985.6
15800-000-000-000-3809				0.00	0.00 \$	0.00 \$	1985.6
15800-000-000-000-3810				0.00	0.00 \$	0.00 \$	1980.6
15800-000-000-000-3813				0.00	0.00 \$	0.00 \$	1980.6
15800-000-000-000-3817				0.00	0.00 \$	0.00 \$	1982.6
15800-000-000-000-3819				0.00	0.00 \$	0.00 \$	1980.6
15800-000-000-000-3829				0.00	0.00 \$	0.00 \$	1985.6
15800-000-000-000-3830				0.00	0.00 \$	0.00 \$	2005.6
15800-000-000-000-3832				0.00	0.00 \$	0.00 \$	1985.6
15800-000-000-000-3833				0.00	0.00 \$	0.00 \$	2013.6

Art.110
Frac. V, VII
LFTAIP
Motivación I

Art.113
Frac. I
LFTAIP
Motivación II

Clave Central Propietario

H. AYUNTAMIENTO DE TELOLOAPAN
TESORERIA MUNICIPAL
PADRON DEL MUNICIPIO, TODOS , REZAGO, ORDENADO POR CLAVE

Sup. de Terreno Sup. de Constr. Bar

Fecha 17/09/15
Hora 10:59:46
Pagina 28

Pagado A

Clave Central	Propietario	Sup. de Terreno	Sup. de Constr.	Bar	Pagado A
357 000-000-000-3837		333.25	66.66 \$		2008.6
35 000-000-000-3839		0.00	0.00 \$		2012.6
35800-000-000-000-3840		0.00	0.00 \$		2012.6
35800-000-000-000-3842		0.00	0.00 \$		2012.6
35 100-000-000-3845		0.00	0.00 \$		1986.6
35800-000-000-000-3850		0.00	0.00 \$		1985.6
35800-000-000-000-3853		0.00	0.00 \$		2013.6
35800-000-000-000-3858		0.00	0.00 \$		2011.6
35800-000-000-000-3859		0.00	0.00 \$		1985.6
35 100-000-000-3861		128.51	0.00 \$		2012.6
35800-000-000-000-3863		0.00	0.00 \$		2008.6
35800-000-000-000-3865		0.00	0.00 \$		1985.6
35800-000-000-000-3868		0.00	0.00 \$		2008.6
35800-000-000-000-3871		170.25	0.00 \$		2012.6
35800-000-000-000-3872		0.00	0.00 \$		2002.6
35800-000-000-000-3873		0.00	0.00 \$		1986.6
35800-000-000-000-3874		0.00	0.00 \$		2006.6
35800-000-000-000-3877		300.00	0.00 \$		1980.6
35800-000-000-000-3878		0.00	0.00 \$		2007.6
35800-000-000-000-3880		0.00	0.00 \$		2002.6
35800-000-000-000-3882		0.00	0.00 \$		1986.6
35800-000-000-000-3888		0.00	0.00 \$		2005.6
35800-000-000-000-3890		0.00	0.00 \$		1985.6
35800-000-000-000-3892		0.00	0.00 \$		2008.6
35800-000-000-000-3893		244.38	0.00 \$		2008.6
35800-000-000-000-3904		0.00	0.00 \$		1986.6
35800-000-000-000-3905		282.00	0.00 \$		2009.6
35800-000-000-000-3909		0.00	0.00 \$		2012.6
35800-000-000-000-3910		0.00	0.00 \$		2010.6
35800-000-000-000-3915		153.35	0.00 \$		2006.6
35800-000-000-000-3916		0.00	0.00 \$		1980.6
35 10-000-000-3920		0.00	0.00 \$		1989.6
35 00-000-000-3922		0.00	0.00 \$		2003.6
35800-000-000-000-3923		0.00	0.00 \$		1991.6
35800-000-000-000-3927		0.00	0.00 \$		2008.6
35800-000-000-000-3928		0.00	0.00 \$		1985.6
35800-000-000-000-3928		0.00	0.00 \$		1985.6
35800-000-000-000-3930		0.00	0.00 \$		2013.6
35800-000-000-000-3931		0.00	0.00 \$		2011.6
35800-000-000-000-3938		0.00	0.00 \$		1985.6
35800-000-000-000-3944		0.00	0.00 \$		2006.6
35800-000-000-000-3946		0.00	0.00 \$		1985.6
35800-000-000-000-3947		0.00	0.00 \$		1985.6
35800-000-000-000-3948		0.00	0.00 \$		1985.6
35800-000-000-000-3950		0.00	0.00 \$		2003.6
35800-000-000-000-3953		0.00	0.00 \$		2013.6

Art.110
Frac. V, VII
LFTAIP
Motivación I

Art.113
Frac. I
LFTAIP
Motivación II

H. AYUNTAMIENTO DE TELLOLOAPAN
TESORERIA MUNICIPAL
PADRON DEL MUNICIPIO, TODOS, REZAGO, ORDENADO POR CLAVE

Propietario: ROMAN OLIVA C. Dirección del predio:

Sup. de Terreno Sup. de Constr. Base Gravable Pagado A

Fecha 17/09/15
Hora 10:59:46
Pagina 29

Clave Catastral	Cuenta Predial	Propietario	Dirección del predio	Sup. de Terreno	Sup. de Constr.	Base Gravable	Pagado A
15800-000-000-000-3954	[REDACTED]	[REDACTED]	[REDACTED]	0.00	3.00 \$	0.00	0.00
15800-000-000-000-3955	[REDACTED]	[REDACTED]	[REDACTED]	0.00	0.00	0.00	0.00
15800-000-000-000-3956	[REDACTED]	[REDACTED]	[REDACTED]	0.00	0.00	0.00	0.00
15800-000-000-000-3957	[REDACTED]	[REDACTED]	[REDACTED]	0.00	0.00	0.00	0.00
15800-000-000-000-3959	[REDACTED]	[REDACTED]	[REDACTED]	0.00	0.00	0.00	0.00
15800-000-000-000-3962	[REDACTED]	[REDACTED]	[REDACTED]	0.00	0.00	0.00	0.00
15800-000-000-000-3965	[REDACTED]	[REDACTED]	[REDACTED]	0.00	0.00	0.00	0.00
15800-000-000-000-3969	[REDACTED]	[REDACTED]	[REDACTED]	0.00	0.00	0.00	0.00
15800-000-000-000-3972	[REDACTED]	[REDACTED]	[REDACTED]	0.00	0.00	0.00	0.00
15800-000-000-000-3973	[REDACTED]	[REDACTED]	[REDACTED]	0.00	0.00	0.00	0.00
15800-000-000-000-3977	[REDACTED]	[REDACTED]	[REDACTED]	250.00	0.00	0.00	0.00
15800-000-000-000-3978	[REDACTED]	[REDACTED]	[REDACTED]	0.00	0.00	0.00	0.00
15800-000-000-000-3984	[REDACTED]	[REDACTED]	[REDACTED]	0.00	0.00	0.00	0.00
15800-000-000-000-3985	[REDACTED]	[REDACTED]	[REDACTED]	0.00	0.00	0.00	0.00
15800-000-000-000-3988	[REDACTED]	[REDACTED]	[REDACTED]	0.00	0.00	0.00	0.00
15800-000-000-000-3990	[REDACTED]	[REDACTED]	[REDACTED]	0.00	0.00	0.00	0.00
15800-000-000-000-3991	[REDACTED]	[REDACTED]	[REDACTED]	291.00	0.00	0.00	0.00
15800-000-000-000-3992	[REDACTED]	[REDACTED]	[REDACTED]	0.00	0.00	0.00	0.00
15800-000-000-000-3993	[REDACTED]	[REDACTED]	[REDACTED]	0.00	0.00	0.00	0.00
15800-000-000-000-3995	[REDACTED]	[REDACTED]	[REDACTED]	0.00	0.00	0.00	0.00
15800-000-000-000-3996	[REDACTED]	[REDACTED]	[REDACTED]	0.00	0.00	0.00	0.00
15800-000-000-000-3997	[REDACTED]	[REDACTED]	[REDACTED]	25612.58	0.00	0.00	0.00
15800-000-000-000-3998	[REDACTED]	[REDACTED]	[REDACTED]	286.00	0.00	0.00	0.00
15800-000-000-000-3998	[REDACTED]	[REDACTED]	[REDACTED]	0.00	0.00	0.00	0.00
15800-000-000-000-4001	[REDACTED]	[REDACTED]	[REDACTED]	1064.00	24.00 \$	24.00 \$	2007.6
15800-000-000-000-4002	[REDACTED]	[REDACTED]	[REDACTED]	0.00	0.00	0.00	0.00
15800-000-000-000-4003	[REDACTED]	[REDACTED]	[REDACTED]	0.00	0.00	0.00	0.00
15800-000-000-000-4010	[REDACTED]	[REDACTED]	[REDACTED]	0.00	0.00	0.00	0.00
15800-000-000-000-4011	[REDACTED]	[REDACTED]	[REDACTED]	0.00	0.00	0.00	0.00
15800-000-000-000-4014	[REDACTED]	[REDACTED]	[REDACTED]	113.00	0.00	0.00	0.00
15800-000-000-000-4017	[REDACTED]	[REDACTED]	[REDACTED]	1882.82	0.00	0.00	0.00
15800-000-000-000-4017	[REDACTED]	[REDACTED]	[REDACTED]	950.45	0.00	0.00	0.00
15800-000-000-000-4018	[REDACTED]	[REDACTED]	[REDACTED]	489.49	0.00	0.00	0.00
15800-000-000-000-4018	[REDACTED]	[REDACTED]	[REDACTED]	634.77	0.00	0.00	0.00
15800-000-000-000-4020	[REDACTED]	[REDACTED]	[REDACTED]	378.00	78.00 \$	78.00 \$	2007.6
15800-000-000-000-4021	[REDACTED]	[REDACTED]	[REDACTED]	0.00	0.00	0.00	0.00
15800-000-000-000-4021	[REDACTED]	[REDACTED]	[REDACTED]	0.00	0.00	0.00	0.00
15800-000-000-000-4022	[REDACTED]	[REDACTED]	[REDACTED]	333.25	64.00 \$	64.00 \$	1996.6
15800-000-000-000-4024	[REDACTED]	[REDACTED]	[REDACTED]	0.00	0.00	0.00	0.00
15800-000-000-000-4030	[REDACTED]	[REDACTED]	[REDACTED]	0.00	0.00	0.00	0.00
15800-000-000-000-4034	[REDACTED]	[REDACTED]	[REDACTED]	328.00	20.00 \$	20.00 \$	2012.6
15800-000-000-000-4034	[REDACTED]	[REDACTED]	[REDACTED]	0.00	0.00	0.00	0.00
15800-000-000-000-4037	[REDACTED]	[REDACTED]	[REDACTED]	0.00	0.00	0.00	0.00
15800-000-000-000-4038	[REDACTED]	[REDACTED]	[REDACTED]	0.00	0.00	0.00	0.00
15800-000-000-000-4039	[REDACTED]	[REDACTED]	[REDACTED]	0.00	0.00	0.00	0.00
15800-000-000-000-4040	[REDACTED]	[REDACTED]	[REDACTED]	0.00	0.00	0.00	0.00
15800-000-000-000-4041	[REDACTED]	[REDACTED]	[REDACTED]	0.00	0.00	0.00	0.00
15800-000-000-000-4043	[REDACTED]	[REDACTED]	[REDACTED]	138.00	0.00 \$	0.00 \$	2007.6
15800-000-000-000-4046	[REDACTED]	[REDACTED]	[REDACTED]	0.00	0.00	0.00	0.00
15800-000-000-000-4048	[REDACTED]	[REDACTED]	[REDACTED]	0.00	0.00	0.00	0.00

Art.110
Frac. V, VII
LFTAIP
Motivación I

Art.113
Frac. I
LFTAIP
Motivación II



H. AYUNTAMIENTO DE TEOLOAPAN
TESORERIA MUNICIPAL

PADRON DEL MUNICIPIO, TODOS, REZAGO, ORDENADO POR CLAVE

Fecha 17/09/15
Hora 10:59:46
Pagina 30

Art.113
Frac. I
LFTAIP
Motivación II

Clave Catastral	Cuenta Predial	Propietario	Dirección del predio	Sup. de Terreno	Sup. de Constr.	Pagos	Pagado A
15800-000-000-000-4050				1275.00	0.00 \$		2002.6
15800-000-000-000-4052				6.00	0.00 \$		1980.6
15800-000-000-000-4054				0.00	0.00 \$		1980.6
15800-000-000-000-4055				0.00	0.00 \$		1980.6
15800-000-000-000-4056				0.00	0.00 \$		1980.6
15800-000-000-000-4058				0.00	0.00 \$		1980.6
15800-000-000-000-4059				0.00	0.00 \$		1980.6
15800-000-000-000-4063				0.00	0.00 \$		1980.6
15800-000-000-000-4065				0.00	0.00 \$		1980.6
15800-000-000-000-4066				0.00	0.00 \$		1980.6
15800-000-000-000-4067				0.00	0.00 \$		1980.6
15800-000-000-000-4069				0.00	0.00 \$		1980.6
15800-000-000-000-4070				0.00	0.00 \$		1980.6
15800-000-000-000-4071				0.00	0.00 \$		1980.6
15800-000-000-000-4072				787.75	60.00 \$		2003.6
15800-000-000-000-4074				767.00	0.00 \$		1995.6
15800-000-000-000-4077				0.00	0.00 \$		1980.6
15800-000-000-000-4078				0.00	0.00 \$		1988.6
15800-000-000-000-4079				0.00	0.00 \$		1980.6
15800-000-000-000-4081				1223.51	0.00 \$		2001.6
15800-000-000-000-4082				0.00	0.00 \$		2010.6
15800-000-000-000-4083				0.00	0.00 \$		1980.6
15800-000-000-000-4087				0.00	0.00 \$		2006.6
15800-000-000-000-4088				0.00	0.00 \$		1980.6
15800-000-000-000-4090				0.00	0.00 \$		1980.6
15800-000-000-000-4091				0.00	0.00 \$		1980.6
15800-000-000-000-4092				0.00	0.00 \$		1980.6
15800-000-000-000-4093				0.00	0.00 \$		1980.6
15800-000-000-000-4094				0.00	0.00 \$		1980.6
15800-000-000-000-4095				0.00	0.00 \$		2013.6
15800-000-000-000-4096				0.00	0.00 \$		2008.6
15800-000-000-000-4097				0.00	0.00 \$		1990.6
15800-000-000-000-4099				0.00	0.00 \$		1978.6
15800-000-000-000-4101				0.00	0.00 \$		1980.6
15800-000-000-000-4102				0.00	0.00 \$		1980.6
15800-000-000-000-4103				0.00	0.00 \$		1980.6
15800-000-000-000-4105				0.00	0.00 \$		1980.6
15800-000-000-000-4106				0.00	0.00 \$		1980.6
15800-000-000-000-4107				0.00	0.00 \$		1980.6
15800-000-000-000-4108				0.00	0.00 \$		1980.6
15800-000-000-000-4109				0.00	0.00 \$		1980.6
15800-000-000-000-4110				0.00	0.00 \$		1985.6
15800-000-000-000-4111				228.30	60.00 \$		2004.6
15800-000-000-000-4112							

Art.110
Frac. V, VII
LFTAIP
Motivación I

H. AYUNTAMIENTO DE TEOLOAPAN
TESORERIA MUNICIPAL
PADRON DEL MUNICIPIO, TODOS, REZAGO, ORDENADO POR CLAVE

Fecha 17/09/15
Hora 10:59:46
Pagina 31

Clave Catastral	Cu	Propietario	Dirección del predio	Sup. de Terreno	Sup. de Constr.	Base Gravable	Pagado A
5300-000-000-000-4113				0.00	0.00 \$		00 1980.6
5400-000-000-000-4114				0.00	0.00 \$		00 2010.6
5500-000-000-000-4115				0.00	0.00 \$		00 2001.6
5600-000-000-000-4116			AHUACATITLAN, GRO.	0.00	0.00 \$		00 1999.6
5700-000-000-000-4117			AHUACATITLAN, GRO.	0.00	0.00 \$		00 1980.6
5800-000-000-000-4118			AHUACATITLAN, GRO.	0.00	0.00 \$		00 1980.4
5900-000-000-000-4119			AHUACATITLAN, GRO.	0.00	0.00 \$		00 1985.6
6000-000-000-000-4120			AHUACATITLAN, GRO.	0.00	0.00 \$		00 1980.6
6100-000-000-000-4121			AHUACATITLAN, GRO.	1735.88	22.00 \$		00 2011.6
6200-000-000-000-4122			CALLE DEL OLVIDO S/N	0.00	0.00 \$		00 1980.6
6300-000-000-000-4123			AHUACATITLAN, GRO.	0.00	0.00 \$		00 2012.6
6400-000-000-000-4124			AHUACATITLAN, GRO.	0.00	0.00 \$		00 1980.6
6500-000-000-000-4125			AHUACATITLAN, GRO.	0.00	0.00 \$		00 1980.6
6600-000-000-000-4126			AHUACATITLAN, GRO.	0.00	0.00 \$		00 1980.6
6700-000-000-000-4127			AHUACATITLAN, GRO.	0.00	0.00 \$		00 1992.6
6800-000-000-000-4128			AHUACATITLAN, GRO.	0.00	0.00 \$		00 2012.6
6900-000-000-000-4129			AHUACATITLAN, GRO.	0.00	0.00 \$		00 1981.6
7000-000-000-000-4130			AHUACATITLAN, GRO.	0.00	0.00 \$		00 1981.6
7100-000-000-000-4131			AHUACATITLAN, GRO.	0.00	0.00 \$		00 1980.6
7200-000-000-000-4132			AHUACATITLAN, GRO.	1053.17	0.00 \$		00 1993.6
7300-000-000-000-4133			CALLE OBREGON # 3	0.00	0.00 \$		00 1981.6
7400-000-000-000-4134			AHUACATITLAN, GRO.	0.00	0.00 \$		00 1980.6
7500-000-000-000-4135			AHUACATITLAN, GRO.	0.00	0.00 \$		00 1981.6
7600-000-000-000-4136			AHUACATITLAN, GRO.	0.00	0.00 \$		00 1981.6
7700-000-000-000-4137			AHUACATITLAN, GRO.	0.00	0.00 \$		00 1981.6
7800-000-000-000-4138			AHUACATITLAN, GRO.	0.00	0.00 \$		00 1981.6
7900-000-000-000-4139			AHUACATITLAN, GRO.	0.00	0.00 \$		00 1981.6
8000-000-000-000-4140			AHUACATITLAN, GRO.	0.00	0.00 \$		00 1981.6
8100-000-000-000-4141			AHUACATITLAN, GRO.	0.00	0.00 \$		00 1981.6
8200-000-000-000-4142			AHUACATITLAN, GRO.	0.00	0.00 \$		00 2004.6
8300-000-000-000-4143			AHUACATITLAN, GRO.	0.00	0.00 \$		00 1981.6
8400-000-000-000-4144			AHUACATITLAN, GRO.	0.00	0.00 \$		00 1980.6
8500-000-000-000-4145			AHUACATITLAN, GRO.	0.00	0.00 \$		00 1981.6
8600-000-000-000-4146			AHUACATITLAN, GRO.	0.00	0.00 \$		00 1981.6
8700-000-000-000-4147			AHUACATITLAN, GRO.	0.00	0.00 \$		00 1981.6
8800-000-000-000-4148			AHUACATITLAN, GRO.	0.00	0.00 \$		00 1981.6
8900-000-000-000-4149			AHUACATITLAN, GRO.	0.00	0.00 \$		00 1981.6
9000-000-000-000-4150			AHUACATITLAN, GRO.	0.00	0.00 \$		00 1981.6
9100-000-000-000-4151			AHUACATITLAN, GRO.	371.00	0.00 \$		00 2012.6
9200-000-000-000-4152			AHUACATITLAN, GRO.	0.00	0.00 \$		00 1989.6
9300-000-000-000-4153			ACATLAN DE LA CRUZ, GRO	0.00	0.00 \$		00 1985.6
9400-000-000-000-4154			ACATLAN DE LA CRUZ, GRO	0.00	0.00 \$		00 1992.6
9500-000-000-000-4155			ACATLAN DE LA CRUZ, GRO	25561.91	100.00 \$		00 1990.6
9600-000-000-000-4156			ACATLAN DE LA CRUZ, GRO	0.00	0.00 \$		00 2011.6
9700-000-000-000-4157			AHUACATITLAN, GRO.	0.00	0.00 \$		00 1985.6
9800-000-000-000-4158			EL CALVARIO, GRO.	0.00	0.00 \$		00 2007.6
9900-000-000-000-4159			ACATLAN DE LA CRUZ, GRO	4925.66	0.00 \$		00 2009.6
0000-000-000-000-4160			ACATLAN DE LA CRUZ, GRO	0.00	0.00 \$		00 1985.6
0100-000-000-000-4161			ACATLAN DE LA CRUZ, GRO	0.00	0.00 \$		00 2006.6
0200-000-000-000-4162			AHUACATITLAN, GRO.	0.00	0.00 \$		00 2010.6
0300-000-000-000-4163			AHUACATITLAN, GRO.	0.00	0.00 \$		00 2006.6
0400-000-000-000-4164			CALLE CIRUELA # 5	0.00	0.00 \$		00 2006.6
0500-000-000-000-4165			CA LLE TMAPARINDO # 28	450.00	0.00 \$		00 2006.6
0600-000-000-000-4166			CA LLE REY TECAMPANA # 4	0.00	0.00 \$		00 1981.6
0700-000-000-000-4167			APIXAFIA, GRO.	0.00	0.00 \$		00 1981.6

Art.113
Frac. I
LFTAIP
Motivación II

Art.110
Frac. V, VII
LFTAIP
Motivación I

H. AYUNTAMIENTO DE TELOLOAPAN

TESORERIA MUNICIPAL

PADRON DEL MUNICIPIO, TODOS, REZAGO, ORDENADO POR CLAVE

Propietario Direccion del predio

Sup. de Terreno Sup. de Constr. Base Gravable Pagado A

Fecha 17/09/15
Hora 10:59:46
Pagina 32

Table with columns: Clave Catastral, Cuenta Predial, Propietario, Direccion del predio, Sup. de Terreno, Sup. de Constr., Base Gravable, Pagado A. Includes entries for ALPIXAPPA GRO., ALCHOLOA GRO., ACATEMPAN GRO., etc.

Art.110
Frac. V, VII
LFTAIP
Motivación I

Art.113
Frac. I
LFTAIP
Motivación II

H. AYUNTAMIENTO DE TEOLOACAPAN

TESORERIA MUNICIPAL

PADRON DEL MUNICIPIO, TODOS, REZAGO, ORDENADO POR CLAVE

Propietario Dirección del predio

Sup. de Terreno Sup. de Constr. Base Gravable Pagado A

Fecha 17/09/15
Hora 10:59:46
Pagina 33

Clave Catastral	Cuenta Predial	Propietario	Dirección del predio	Sup. de Terreno	Sup. de Constr.	Base Gravable	Pagado A
15800-000-000-000-4261				2135.25	0.00 \$		1990.6
15800-000-000-000-4262				0.00	0.00 \$		1980.6
15800-000-000-000-4263				477.30	0.00 \$		1991.6
15800-000-000-000-4264				183.29	0.00 \$		2006.6
15800-000-000-000-4265				0.00	0.00 \$		1989.6
15800-000-000-000-4266				5443.05	0.00 \$		1980.6
15800-000-000-000-4267				0.00	0.00 \$		2007.6
15800-000-000-000-4268				0.00	0.00 \$		2001.6
15800-000-000-000-4269				260.00	0.00 \$		2009.6
15800-000-000-000-4270				3879.93	30.00 \$		2008.6
15800-000-000-000-4271				0.00	0.00 \$		2012.6
15800-000-000-000-4272				0.00	0.00 \$		1980.6
15800-000-000-000-4273				0.00	0.00 \$		1997.6
15800-000-000-000-4274				0.00	0.00 \$		1989.6
15800-000-000-000-4275				0.00	0.00 \$		1980.6
15800-000-000-000-4276				0.00	0.00 \$		1980.6
15800-000-000-000-4277				0.00	0.00 \$		2004.6
15800-000-000-000-4278				0.00	0.00 \$		1985.6
15800-000-000-000-4279				0.00	0.00 \$		1989.6
15800-000-000-000-4280				0.00	0.00 \$		1980.6
15800-000-000-000-4281				0.00	0.00 \$		2010.6
15800-000-000-000-4282				0.00	0.00 \$		1985.6
15800-000-000-000-4283				0.00	0.00 \$		1989.6
15800-000-000-000-4284				0.00	0.00 \$		1980.6
15800-000-000-000-4285				0.00	0.00 \$		1980.6
15800-000-000-000-4286				0.00	0.00 \$		2003.6
15800-000-000-000-4287				557.38	0.00 \$		1981.6
15800-000-000-000-4288				0.00	0.00 \$		1981.6
15800-000-000-000-4289				0.00	0.00 \$		1981.6
15800-000-000-000-4290				0.00	0.00 \$		1981.6
15800-000-000-000-4291				0.00	0.00 \$		1981.6
15800-000-000-000-4292				0.00	0.00 \$		1981.6
15800-000-000-000-4293				0.00	0.00 \$		1981.6
15800-000-000-000-4294				0.00	0.00 \$		1981.6
15800-000-000-000-4295				0.00	0.00 \$		1981.6
15800-000-000-000-4296				0.00	0.00 \$		1981.6
15800-000-000-000-4297				0.00	0.00 \$		1981.6
15800-000-000-000-4298				0.00	0.00 \$		1981.6
15800-000-000-000-4299				0.00	0.00 \$		1981.6
15800-000-000-000-4300				0.00	0.00 \$		1981.6
15800-000-000-000-4301				0.00	0.00 \$		1981.6
15800-000-000-000-4302				0.00	0.00 \$		1981.6
15800-000-000-000-4303				0.00	0.00 \$		1981.6
15800-000-000-000-4304				0.00	0.00 \$		1981.6
15800-000-000-000-4305				0.00	0.00 \$		1981.6
15800-000-000-000-4306				0.00	0.00 \$		1981.6
15800-000-000-000-4307				0.00	0.00 \$		1981.6
15800-000-000-000-4308				0.00	0.00 \$		1981.6
15800-000-000-000-4309				0.00	0.00 \$		1981.6
15800-000-000-000-4310				0.00	0.00 \$		1981.6
15800-000-000-000-4311				0.00	0.00 \$		1981.6
15800-000-000-000-4312				0.00	0.00 \$		1981.6
15800-000-000-000-4313				0.00	0.00 \$		1981.6
15800-000-000-000-4314				0.00	0.00 \$		1981.6
15800-000-000-000-4315				0.00	0.00 \$		1981.6
15800-000-000-000-4316				162.82	0.00 \$		1981.6
15800-000-000-000-4317				0.00	0.00 \$		1981.6
15800-000-000-000-4318				0.00	0.00 \$		1981.6
15800-000-000-000-4319				0.00	0.00 \$		1981.6
15800-000-000-000-4320				10810.00	20.00 \$		1981.6
15800-000-000-000-4321				0.00	0.00 \$		1981.6
15800-000-000-000-4322				0.00	0.00 \$		1981.6
15800-000-000-000-4323				0.00	0.00 \$		1981.6
15800-000-000-000-4324				0.00	0.00 \$		1981.6
15800-000-000-000-4325				598.32	0.00 \$		1981.6
15800-000-000-000-4326				0.00	0.00 \$		1981.6
15800-000-000-000-4327				676.04	0.00 \$		1981.6
15800-000-000-000-4328							1981.6
15800-000-000-000-4329							1981.6
15800-000-000-000-4330							1981.6



Art.110
Frac. V, VII
LFTAIP
Motivación I

Art.113
Frac. I
LFTAIP
Motivación II

Clave Catastral

Cuenta Predial

Propietario

Dirección del predio

Sup. de Terreno

Sup. de Constr.

Base Gravable

Pagado A

H. AYUNTAMIENTO DE TEILOLOAPAN
TESORERIA MUNICIPAL
PADRON DEL MUNICIPIO, TODOS, REZAGO, ORDENADO POR CLAVE

Fecha 17/09/15
Hora 10:59:46
Pagina 35

Clave Catastral	Cuenta Predial	Propietario	Dirección del predio	Sup. de Terreno	Sup. de Constr.	Base Gravable	Pagado A
15800-000-000-000-4376			COATEPEC COSTALES GRO.	0.00	0.00 \$		0 1985.6
15800-000-000-000-4397			COATEPEC COSTALES GRO.	181.00	24.00 \$		0 2007.6
15800-000-000-000-4398			COATEPEC COSTALES GRO.	0.00	0.00 \$		0 1985.6
15800-000-000-000-4399			COATEPEC COSTALES GRO.	0.00	0.00 \$		0 1993.6
15800-000-000-000-4400			COATEPEC COSTALES GRO.	0.00	0.00 \$		0 1985.6
15800-000-000-000-4401			COATEPEC COSTALES GRO.	0.00	0.00 \$		0 2006.6
15800-000-000-000-4402			COATEPEC COSTALES GRO.	0.00	0.00 \$		0 1980.6
15800-000-000-000-4403			COATEPEC COSTALES GRO.	0.00	0.00 \$		0 1985.6
15800-000-000-000-4404			COATEPEC COSTALES GRO.	0.00	0.00 \$		0 1985.6
15800-000-000-000-4405			COATEPEC COSTALES GRO.	0.00	0.00 \$		0 1985.6
15800-000-000-000-4406			COATEPEC COSTALES GRO.	0.00	0.00 \$		0 1986.6
15800-000-000-000-4407			COATEPEC COSTALES GRO.	0.00	0.00 \$		0 1986.6
15800-000-000-000-4408			COATEPEC COSTALES GRO.	270.00	20.00 \$		0 1986.6
15800-000-000-000-4409			COATEPEC COSTALES GRO.	2340.00	0.00 \$		0 1986.6
15800-000-000-000-4410			COATEPEC COSTALES GRO.	6695.00	0.00 \$		0 2011.6
15800-000-000-000-4411			COATEPEC COSTALES GRO.	864.50	0.00 \$		0 1989.6
15800-000-000-000-4412			COATEPEC COSTALES GRO.	747.50	0.00 \$		0 1998.6
15800-000-000-000-4413			COATEPEC COSTALES GRO.	752.50	0.00 \$		0 2013.6
15800-000-000-000-4414			COATEPEC COSTALES GRO.	0.00	0.00 \$		0 2007.6
15800-000-000-000-4415			COATEPEC COSTALES GRO.	0.00	0.00 \$		0 2001.6
15800-000-000-000-4416			COATEPEC COSTALES GRO.	541.50	0.00 \$		0 2008.6
15800-000-000-000-4417			COATEPEC COSTALES GRO.	184.00	0.00 \$		0 2007.6
15800-000-000-000-4418			COATEPEC COSTALES GRO.	0.00	0.00 \$		0 2013.6
15800-000-000-000-4419			COATEPEC COSTALES GRO.	0.00	0.00 \$		0 1986.6
15800-000-000-000-4420			COATEPEC COSTALES GRO.	0.00	0.00 \$		0 1986.6
15800-000-000-000-4421			COATEPEC COSTALES GRO.	150.00	0.00 \$		0 2013.6
15800-000-000-000-4422			COATEPEC COSTALES GRO.	0.00	0.00 \$		0 2000.6
15800-000-000-000-4423			COATEPEC COSTALES GRO.	0.00	0.00 \$		0 1980.6
15800-000-000-000-4424			COATEPEC COSTALES GRO.	0.00	0.00 \$		0 1980.6
15800-000-000-000-4425			COATEPEC COSTALES GRO.	0.00	0.00 \$		0 1980.6
15800-000-000-000-4426			COATEPEC COSTALES GRO.	0.00	0.00 \$		0 1985.6
15800-000-000-000-4427			COATEPEC COSTALES GRO.	0.00	0.00 \$		0 1985.6
15800-000-000-000-4428			COATEPEC COSTALES GRO.	0.00	0.00 \$		0 2010.6
15800-000-000-000-4429			COATEPEC COSTALES GRO.	1235.95	0.00 \$		0 2010.6
15800-000-000-000-4430			COATEPEC COSTALES GRO.	0.00	0.00 \$		0 1980.6
15800-000-000-000-4431			COATEPEC COSTALES GRO.	0.00	0.00 \$		0 2004.6
15800-000-000-000-4432			COATEPEC COSTALES GRO.	0.00	0.00 \$		0 1985.6
15800-000-000-000-4433			COATEPEC COSTALES GRO.	0.00	0.00 \$		0 1980.6
15800-000-000-000-4434			COATEPEC COSTALES GRO.	0.00	0.00 \$		0 1985.6
15800-000-000-000-4435			COATEPEC COSTALES GRO.	0.00	0.00 \$		0 2008.6
15800-000-000-000-4436			COATEPEC COSTALES GRO.	0.00	0.00 \$		0 1980.6
15800-000-000-000-4437			COATEPEC COSTALES GRO.	0.00	0.00 \$		0 2007.6
15800-000-000-000-4438			COATEPEC COSTALES GRO.	0.00	0.00 \$		0 1998.6
15800-000-000-000-4439			COATEPEC COSTALES GRO.	0.00	0.00 \$		0 1987.6
15800-000-000-000-4440			COATEPEC COSTALES GRO.	0.00	0.00 \$		0 1987.6
15800-000-000-000-4441			COATEPEC COSTALES GRO.	401.37	0.00 \$		0 1987.6
15800-000-000-000-4442			COATEPEC COSTALES GRO.	0.00	0.00 \$		0 1987.6
15800-000-000-000-4443			COATEPEC COSTALES GRO.	2473.00	0.00 \$		0 1987.6
15800-000-000-000-4444			COATEPEC COSTALES GRO.	0.00	0.00 \$		0 1987.6
15800-000-000-000-4445			COATEPEC COSTALES GRO.	0.00	0.00 \$		0 1987.6
15800-000-000-000-4446			COATEPEC COSTALES GRO.	0.00	0.00 \$		0 1987.6
15800-000-000-000-4447			COATEPEC COSTALES GRO.	0.00	0.00 \$		0 1987.6
15800-000-000-000-4448			COATEPEC COSTALES GRO.	0.00	0.00 \$		0 1987.6
15800-000-000-000-4449			COATEPEC COSTALES GRO.	0.00	0.00 \$		0 1987.6
15800-000-000-000-4450			COATEPEC COSTALES GRO.	0.00	0.00 \$		0 1987.6
15800-000-000-000-4451			COATEPEC COSTALES GRO.	0.00	0.00 \$		0 1987.6
15800-000-000-000-4452			COATEPEC COSTALES GRO.	0.00	0.00 \$		0 1987.6
15800-000-000-000-4453			COATEPEC COSTALES GRO.	0.00	0.00 \$		0 1987.6
15800-000-000-000-4454			COATEPEC COSTALES GRO.	0.00	0.00 \$		0 1987.6
15800-000-000-000-4455			COATEPEC COSTALES GRO.	0.00	0.00 \$		0 1987.6
15800-000-000-000-4456			COATEPEC COSTALES GRO.	0.00	0.00 \$		0 1987.6
15800-000-000-000-4457			COATEPEC COSTALES GRO.	0.00	0.00 \$		0 1987.6
15800-000-000-000-4458			COATEPEC COSTALES GRO.	0.00	0.00 \$		0 1987.6

Art.110
Frac. V, VII
LFTAIP
Motivación I

Art.113
Frac. I
LFTAIP
Motivación II

Clave Catastral Cuenta Predial

Propietario

H. AYUNTAMIENTO DE TELOLOAPAN
TESORERIA MUNICIPAL
PADRON DEL MUNICIPIO, TODOS, REZAGO, ORDENADO POR CLAVE

Dirección del predio

Fecha 17/09/15
Hora 10:59:46
Pagina 36

Clave Catastral	Cuenta Predial	Propietario	Dirección del predio	Sup. de Terreno	Sup. de Constr.	Base Gravable	Pagada A
15800-000-000-000-4460				0.00	0.00 \$		1980.6
15800-000-000-000-4461				0.00	0.00 \$		2000.6
15800-000-000-000-4462				140.00	0.00 \$		2013.6
15800-000-000-000-4463				364.00	15.00 \$		1991.6
15800-000-000-000-4464				0.00	0.00 \$		2005.6
15800-000-000-000-4465				391.48	0.00 \$		2011.6
15800-000-000-000-4470				271.32	0.00 \$		2007.6
15800-000-000-000-4471				1502.00	0.00 \$		1987.6
15800-000-000-000-4472				0.00	0.00 \$		1985.6
15800-000-000-000-4475				0.00	0.00 \$		1999.6
15800-000-000-000-4478				550.00	0.00 \$		2006.6
15800-000-000-000-4479				0.00	0.00 \$		2008.6
15800-000-000-000-4481				0.00	0.00 \$		2013.6
15800-000-000-000-4482				0.00	0.00 \$		1998.6
15800-000-000-000-4483				94.20	0.00 \$		1989.6
15800-000-000-000-4486				0.00	0.00 \$		2012.6
15800-000-000-000-4492				0.00	0.00 \$		1986.6
15800-000-000-000-4493				0.00	0.00 \$		2002.6
15800-000-000-000-4494				0.00	0.00 \$		1985.6
15800-000-000-000-4497				121.50	20.00 \$		2007.6
15800-000-000-000-4498				0.00	0.00 \$		1985.6
15800-000-000-000-4499				48.00	0.00 \$		2013.6
15800-000-000-000-4502				0.00	0.00 \$		1981.6
15800-000-000-000-4504				318.12	0.00 \$		2009.6
15800-000-000-000-4506				627.17	0.00 \$		2013.6
15800-000-000-000-4510				0.00	0.00 \$		1985.6
15800-000-000-000-4511				0.00	0.00 \$		1985.6
15800-000-000-000-4512				0.00	0.00 \$		2012.6
15800-000-000-000-4513				0.00	0.00 \$		1980.6
15800-000-000-000-4514				2540.33	108.00 \$		1989.6
15800-000-000-000-4515				0.00	0.00 \$		1985.6
15800-000-000-000-4516				373.10	0.00 \$		1995.6
15800-000-000-000-4517				5926.75	0.00 \$		1989.6
15800-000-000-000-4518				0.00	0.00 \$		1985.6
15800-000-000-000-4521				0.00	0.00 \$		1985.6
15800-000-000-000-4522				0.00	0.00 \$		1985.6
15800-000-000-000-4523				250.00	0.00 \$		1985.6
15800-000-000-000-4526				172.12	0.00 \$		1990.6
15800-000-000-000-4527				172.12	0.00 \$		1990.6
15800-000-000-000-4530				393.80	48.00 \$		1988.6
15800-000-000-000-4532				216.52	0.00 \$		1985.6
15800-000-000-000-4533				1499.00	0.00 \$		2008.6
15800-000-000-000-4534				0.00	0.00 \$		1978.6
15800-000-000-000-4536				7566.00	0.00 \$		2002.6
15800-000-000-000-4538				799.43	20.00 \$		2006.6
15800-000-000-000-4540							

Art.110
Frac. V, VII
LFTAIP
Motivación I

Art.113
Frac. I
LFTAIP
Motivación II

Clave Catastral

Cuenta Predial

Procedencia

H. AYUNTAMIENTO DE TEOLOAPAPAN
TESORERIA MUNICIPAL
PADRON DEL MUNICIPIO, TODOS , REZAGO, ORDENADO POR CLAVE

Dirección del predio:

Sup. de Terreno

Sup. de Constr.

Base Gravable

Pagado A

Fecha 17/09/15
Hora 10:59:46
Pagina 37

Clave Catastral
Cuenta Predial
Procedencia



Clave Catastral	Cuenta Predial	Procedencia	Dirección del predio:	Sup. de Terreno	Sup. de Constr.	Base Gravable	Pagado A
15800-000-000-000-4544				1540.44	0.00 \$		1996.6
15800-000-000-000-4549				882.27	0.00 \$		1989.6
15800-000-000-000-4552				373.50	0.00 \$		2001.6
15800-000-000-000-4553				0.00	0.00 \$		1980.6
15800-000-000-000-4554				4350.50	0.00 \$		1994.6
15800-000-000-000-4555				0.00	0.00 \$		1985.6
15800-000-000-000-4556				0.00	0.00 \$		1989.6
15800-000-000-000-4557				0.00	0.00 \$		2011.6
15800-000-000-000-4558				3265.85	0.00 \$		2011.6
15800-000-000-000-4559				0.00	0.00 \$		2011.6
15800-000-000-000-4560				0.00	0.00 \$		1980.6
15800-000-000-000-4561				0.00	0.00 \$		1980.6
15800-000-000-000-4562				0.00	0.00 \$		1980.6
15800-000-000-000-4563				0.00	0.00 \$		1985.6
15800-000-000-000-4564				0.00	0.00 \$		1985.6
15800-000-000-000-4565				0.00	0.00 \$		1985.6
15800-000-000-000-4566				0.00	0.00 \$		1985.6
15800-000-000-000-4567				0.00	0.00 \$		1985.6
15800-000-000-000-4568				0.00	0.00 \$		1985.6
15800-000-000-000-4569				0.00	0.00 \$		1985.6
15800-000-000-000-4570				0.00	0.00 \$		1985.6
15800-000-000-000-4572				0.00	0.00 \$		1985.6
15800-000-000-000-4574				0.00	0.00 \$		1985.6
15800-000-000-000-4575				0.00	0.00 \$		1985.6
15800-000-000-000-4576				0.00	0.00 \$		1985.6
15800-000-000-000-4577				0.00	0.00 \$		1985.6
15800-000-000-000-4580				0.00	0.00 \$		2011.6
15800-000-000-000-4581				0.00	0.00 \$		2011.6
15800-000-000-000-4582				0.00	0.00 \$		2005.6
15800-000-000-000-4583				1807.00	0.00 \$		2005.6
15800-000-000-000-4584				0.00	0.00 \$		2005.6
15800-000-000-000-4585				0.00	0.00 \$		1985.6
15800-000-000-000-4586				0.00	0.00 \$		1985.6
15800-000-000-000-4587				0.00	0.00 \$		1994.6
15800-000-000-000-4588				0.00	0.00 \$		1985.6
15800-000-000-000-4589				0.00	0.00 \$		1985.6
15800-000-000-000-4592				0.00	0.00 \$		2011.6
15800-000-000-000-4593				0.00	0.00 \$		2004.6
15800-000-000-000-4595				0.00	0.00 \$		1993.6
15800-000-000-000-4597				0.00	0.00 \$		2001.6
15800-000-000-000-4599				6946.50	0.00 \$		2006.6
15800-000-000-000-4600				0.00	0.00 \$		2010.6
15800-000-000-000-4601				0.00	0.00 \$		1985.6
15800-000-000-000-4604				0.00	0.00 \$		1985.6
15800-000-000-000-4606				0.00	0.00 \$		1985.6

Art.110
Frac. V, VII
LFTAIP
Motivación I

Art.113
Frac. I
LFTAIP
Motivación II

H. AYUNTAMIENTO DE TEOLOAPAPAN
TESORERIA MUNICIPAL

PADRON DEL MUNICIPIO, TODOS, REZAGO, ORDENADO POR CLAVE

Propietario

Dirección del predio

Sup. de Terreno

Sup. de Constr.

Base Gravable

Pagado A

Fecha 17/09/15
Hora 10:59:46
Pagina 38

Clave Catastral Cuenta Predial
190-000-000-000-4607
10-000-000-4608
1800-000-000-000-4609
1800-000-000-000-4611
18 10-000-000-4612
1800-000-000-000-4614
1800-000-000-000-4615
1800-000-000-000-4616
1800-000-000-000-4617
1800-000-000-000-4618
1800-000-000-000-4620
1800-000-000-000-4622
1800-000-000-000-4623
1800-000-000-000-4624
1800-000-000-000-4625
1800-000-000-000-4626
1800-000-000-000-4629
1800-000-000-000-4630
1800-000-000-000-4632
1800-000-000-000-4633
1800-000-000-000-4634
1800-000-000-000-4635
1800-000-000-000-4636
1800-000-000-000-4637
1800-000-000-000-4639
1800-000-000-000-4641
1800-000-000-000-4642
1800-000-000-000-4643
1800-000-000-000-4644
1800-000-000-000-4645
1800-000-000-000-4646
1800-000-000-000-4647
1800-000-000-000-4648
1800-000-000-000-4649
1800-000-000-000-4650
1800-000-000-000-4651
1800-000-000-000-4652
1800-000-000-000-4654
1800-000-000-000-4655
1800-000-000-000-4656
1800-000-000-000-4658
1800-000-000-000-4660
1800-000-000-000-4662
1800-000-000-000-4663
1800-000-000-000-4665



DIRE Y COPT.

Clave Catastral	Cuenta Predial	Sup. de Terreno	Sup. de Constr.	Base Gravable	Pagado A
1800-000-000-000-4608	LOS SAUCES GRO.	0.00	0.00 \$	0.00 \$	00 2008.6
1800-000-000-000-4609	LOS SAUCES GRO.	0.00	0.00 \$	0.00 \$	00 1985.6
1800-000-000-000-4611	LOS SAUCES GRO.	0.00	0.00 \$	0.00 \$	00 1989.6
18 10-000-000-4612	LOS SAUCES GRO.	0.00	0.00 \$	0.00 \$	00 1985.6
1800-000-000-000-4614	LOS SAUCES GRO.	0.00	0.00 \$	0.00 \$	00 1991.6
1800-000-000-000-4615	LOS SAUCES GRO.	7087.50	0.00 \$	0.00 \$	00 2013.6
1800-000-000-000-4616	LOS SAUCES GRO.	0.00	0.00 \$	0.00 \$	00 1985.6
1800-000-000-000-4617	LOS SAUCES GRO.	0.00	0.00 \$	0.00 \$	00 1985.6
1800-000-000-000-4618	LOS SAUCES GRO.	0.00	0.00 \$	0.00 \$	00 1985.6
1800-000-000-000-4620	LOS SAUCES GRO.	0.00	0.00 \$	0.00 \$	00 2008.6
1800-000-000-000-4622	LOS SAUCES GRO.	0.00	0.00 \$	0.00 \$	00 1985.6
1800-000-000-000-4623	ACATEMPAN, GRO.	0.00	0.00 \$	0.00 \$	00 2009.6
1800-000-000-000-4624	LOS SAUCES GRO.	4889.25	0.00 \$	0.00 \$	00 2012.6
1800-000-000-000-4625	LOS SAUCES GRO.	0.00	0.00 \$	0.00 \$	00 1985.6
1800-000-000-000-4626	LOS SAUCES GRO.	0.00	0.00 \$	0.00 \$	00 2007.6
1800-000-000-000-4629	LOS SAUCES GRO.	0.00	0.00 \$	0.00 \$	00 1989.6
1800-000-000-000-4630	LOS SAUCES GRO.	0.00	0.00 \$	0.00 \$	00 2004.6
1800-000-000-000-4632	LOS SAUCES GRO.	0.00	0.00 \$	0.00 \$	00 2002.6
1800-000-000-000-4633	SANTA CRUZ UNION GRO.	0.00	0.00 \$	0.00 \$	00 1985.6
1800-000-000-000-4634	SANTA CRUZ UNION GRO.	0.00	0.00 \$	0.00 \$	00 1985.6
1800-000-000-000-4635	SANTA CRUZ UNION GRO.	0.00	0.00 \$	0.00 \$	00 1988.6
1800-000-000-000-4636	SANTA CRUZ UNION GRO.	0.00	0.00 \$	0.00 \$	00 1985.6
1800-000-000-000-4637	SANTA CRUZ UNION GRO.	0.00	0.00 \$	0.00 \$	00 1985.6
1800-000-000-000-4639	SANTA CRUZ UNION GRO.	0.00	0.00 \$	0.00 \$	00 1985.6
1800-000-000-000-4641	SANTA CRUZ UNION GRO.	0.00	0.00 \$	0.00 \$	00 1985.6
1800-000-000-000-4642	SANTA CRUZ UNION GRO.	0.00	0.00 \$	0.00 \$	00 1985.6
1800-000-000-000-4643	SANTA CRUZ UNION GRO.	0.00	0.00 \$	0.00 \$	00 2010.6
1800-000-000-000-4644	SANTA CRUZ UNION GRO.	0.00	0.00 \$	0.00 \$	00 1985.6
1800-000-000-000-4645	SANTA CRUZ UNION GRO.	0.00	0.00 \$	0.00 \$	00 1985.6
1800-000-000-000-4646	SANTA CRUZ UNION GRO.	0.00	0.00 \$	0.00 \$	00 1985.6
1800-000-000-000-4647	SANTA CRUZ UNION GRO.	0.00	0.00 \$	0.00 \$	00 1985.6
1800-000-000-000-4648	SANTA CRUZ UNION GRO.	0.00	0.00 \$	0.00 \$	00 1985.6
1800-000-000-000-4649	SANTA CRUZ UNION GRO.	0.00	0.00 \$	0.00 \$	00 1985.6
1800-000-000-000-4650	SANTA CRUZ UNION GRO.	0.00	0.00 \$	0.00 \$	00 1985.6
1800-000-000-000-4651	SANTA CRUZ UNION GRO.	0.00	0.00 \$	0.00 \$	00 1985.6
1800-000-000-000-4652	SANTA CRUZ UNION GRO.	0.00	0.00 \$	0.00 \$	00 1985.6
1800-000-000-000-4654	SANTA CRUZ UNION GRO.	0.00	0.00 \$	0.00 \$	00 1985.6
1800-000-000-000-4655	SANTA CRUZ UNION GRO.	0.00	0.00 \$	0.00 \$	00 1985.6
1800-000-000-000-4656	SANTA CRUZ UNION GRO.	0.00	0.00 \$	0.00 \$	00 1985.6
1800-000-000-000-4658	SANTA CRUZ UNION GRO.	0.00	0.00 \$	0.00 \$	00 1985.6
1800-000-000-000-4660	SANTA CRUZ UNION GRO.	0.00	0.00 \$	0.00 \$	00 1985.6
1800-000-000-000-4662	SANTA CRUZ UNION GRO.	0.00	0.00 \$	0.00 \$	00 1985.6
1800-000-000-000-4663	SANTA CRUZ UNION GRO.	0.00	0.00 \$	0.00 \$	00 1985.6
1800-000-000-000-4665	SANTA CRUZ UNION GRO.	0.00	0.00 \$	0.00 \$	00 2011.6

Art.110
Frac. V, VII
LFTAIP
Motivación I

Art.113
Frac. I
LFTAIP
Motivación II

Clave Catastral

Cuenta Predial

Propietario

H. AYUNTAMIENTO DE TELOLOAPAN
TESORERIA MUNICIPAL
PADRON DEL MUNICIPIO, TODOS, REZAGO, ORDENADO POR CLAVE

Dirección del predio.

Sup. de Terreno

Sup. de Constr.

Base Gravable

Pagado A

Fecha 17/09/15
Hora 10:59:46
Pagina 39

Clave Catastral	Cuenta Predial	Propietario	Dirección del predio.	Sup. de Terreno	Sup. de Constr.	Base Gravable	Pagado A
35800-000-000-000-4665				0.00	0.00 \$		1985.6
35800-000-000-000-4667				0.00	0.00 \$		1985.6
35800-000-000-000-4670			TEZILACATLAN GRO.	0.00	0.00 \$		1985.6
35800-000-000-000-4671			TEZILACATLAN GRO.	0.00	0.00 \$		1985.6
35800-000-000-000-4672			TEZILACATLAN GRO.	0.00	0.00 \$		1985.6
35800-000-000-000-4673			TEZILACATLAN GRO.	0.00	0.00 \$		1985.6
35800-000-000-000-4674			TEZILACATLAN GRO.	0.00	0.00 \$		1985.6
35800-000-000-000-4675			TEZILACATLAN GRO.	0.00	0.00 \$		1985.6
35800-000-000-000-4676			TEZILACATLAN GRO.	0.00	0.00 \$		1985.6
35800-000-000-000-4677			TEZILACATLAN GRO.	0.00	0.00 \$		1985.6
35800-000-000-000-4678			TEZILACATLAN GRO.	0.00	0.00 \$		1985.6
35800-000-000-000-4679			TEZILACATLAN GRO.	0.00	0.00 \$		1985.6
35800-000-000-000-4680			TEZILACATLAN GRO.	0.00	0.00 \$		1985.6
35800-000-000-000-4681			TEZILACATLAN GRO.	0.00	0.00 \$		1985.6
35800-000-000-000-4682			TEZILACATLAN GRO.	0.00	0.00 \$		1985.6
35800-000-000-000-4683			TEZILACATLAN GRO.	0.00	0.00 \$		1985.6
35800-000-000-000-4684			TEZILACATLAN GRO.	0.00	0.00 \$		1985.6
35800-000-000-000-4685			TEZILACATLAN GRO.	0.00	0.00 \$		1985.6
35800-000-000-000-4686			TEZILACATLAN GRO.	0.00	0.00 \$		1985.6
35800-000-000-000-4687			TEZILACATLAN GRO.	0.00	0.00 \$		1985.6
35800-000-000-000-4688			TEZILACATLAN GRO.	0.00	0.00 \$		1985.6
35800-000-000-000-4689			TEZILACATLAN GRO.	0.00	0.00 \$		1985.6
35800-000-000-000-4690			TEZILACATLAN GRO.	0.00	0.00 \$		1985.6
35800-000-000-000-4691			TEZILACATLAN GRO.	0.00	0.00 \$		1985.6
35800-000-000-000-4692			TEZILACATLAN GRO.	0.00	0.00 \$		1985.6
35800-000-000-000-4693			TEZILACATLAN GRO.	0.00	0.00 \$		1985.6
35800-000-000-000-4694			TEZILACATLAN GRO.	0.00	0.00 \$		1985.6
35800-000-000-000-4695			TEZILACATLAN GRO.	0.00	0.00 \$		1985.6
35800-000-000-000-4696			TEZILACATLAN GRO.	0.00	0.00 \$		1985.6
35800-000-000-000-4697			TEZILACATLAN GRO.	0.00	0.00 \$		1985.6
35800-000-000-000-4698			TEZILACATLAN GRO.	0.00	0.00 \$		1985.6
35800-000-000-000-4699			TEZILACATLAN GRO.	0.00	0.00 \$		1985.6
35800-000-000-000-4700			TEZILACATLAN GRO.	0.00	0.00 \$		1985.6
35800-000-000-000-4701			TEZILACATLAN GRO.	0.00	0.00 \$		1985.6
35800-000-000-000-4702			TEZILACATLAN GRO.	0.00	0.00 \$		1985.6
35800-000-000-000-4703			TEZILACATLAN GRO.	0.00	0.00 \$		1985.6
35800-000-000-000-4704			TEZILACATLAN GRO.	0.00	0.00 \$		1985.6
35800-000-000-000-4705			TEZILACATLAN GRO.	0.00	0.00 \$		1985.6
35800-000-000-000-4706			TEZILACATLAN GRO.	0.00	0.00 \$		1985.6
35800-000-000-000-4707			TEZILACATLAN GRO.	0.00	0.00 \$		1985.6
35800-000-000-000-4708			TEZILACATLAN GRO.	0.00	0.00 \$		1985.6
35800-000-000-000-4709			TEZILACATLAN GRO.	0.00	0.00 \$		1985.6
35800-000-000-000-4710			TEZILACATLAN GRO.	0.00	0.00 \$		1985.6
35800-000-000-000-4711			TEZILACATLAN GRO.	0.00	0.00 \$		1985.6
35800-000-000-000-4712			TEZILACATLAN GRO.	0.00	0.00 \$		1985.6

Art.110
Frac. V, VII
LFTAIP
Motivación I

Art.113
Frac. I
LFTAIP
Motivación II

Clave Catastral

Cuenta Predial

Propietario

H. AYUNTAMIENTO DE TELOLOAPAN
TESORERIA MUNICIPAL
PADRON DEL MUNICIPIO, TODOS, REZAGO, ORDENADO POR CLAVE

Dirección del predio

Sup. de Terreno

Sup. de Constr.

Base Gravable

Pagado A

Fecha 17/09/15
Hora 10:59:46
Pagina 40

Clave Catastral	Cuenta Predial	Propietario	Dirección del predio	Sup. de Terreno	Sup. de Constr.	Base Gravable	Pagado A
35800-000-000-4713				0.00	0.00 \$		1985.6
35 000-000-000-4714				0.00	0.00 \$		1985.6
35800-000-000-000-4716			TETZILACATLAN GRO.	0.00	0.00 \$		1985.6
35800-000-000-000-4717			TETZILACATLAN GRO.	0.00	0.00 \$		1985.6
35 300-000-000-4718			TETZILACATLAN GRO.	0.00	0.00 \$		1985.6
35800-000-000-000-4719			TETZILACATLAN GRO.	0.00	0.00 \$		1985.6
35800-000-000-000-4720			TETZILACATLAN GRO.	0.00	0.00 \$		1985.6
35 000-000-000-4721			TETZILACATLAN GRO.	0.00	0.00 \$		1985.6
35 000-000-000-4722			TETZILACATLAN GRO.	0.00	0.00 \$		1985.6
15800-000-000-000-4723			TETZILACATLAN GRO.	0.00	0.00 \$		1985.6
15800-000-000-000-4724			TETZILACATLAN GRO.	0.00	0.00 \$		1985.6
5800-000-000-000-4726			TETZILACATLAN GRO.	0.00	0.00 \$		1985.6
5800-000-000-000-4727			TETZILACATLAN GRO.	0.00	0.00 \$		1985.6
5800-000-000-000-4728			TETZILACATLAN GRO.	0.00	0.00 \$		1985.6
5800-000-000-000-4729			TETZILACATLAN GRO.	0.00	0.00 \$		1985.6
5800-000-000-000-4730			TETZILACATLAN GRO.	0.00	0.00 \$		1985.6
5800-000-000-000-4731			TETZILACATLAN GRO.	0.00	0.00 \$		1985.6
5800-000-000-000-4732			TETZILACATLAN GRO.	0.00	0.00 \$		1985.6
5800-000-000-000-4733			TETZILACATLAN GRO.	0.00	0.00 \$		1985.6
5800-000-000-000-4734			TETZILACATLAN GRO.	0.00	0.00 \$		1985.6
3600-000-000-000-4736			TIANQUIZOLCO IXTICAPAN GRO.	0.00	0.00 \$		1985.6
3800-000-000-000-4737			TIANQUIZOLCO IXTICAPAN GRO.	0.00	0.00 \$		1985.6
3800-000-000-000-4738			TIANQUIZOLCO IXTICAPAN GRO.	0.00	0.00 \$		1985.6
3800-000-000-000-4739			TIANQUIZOLCO IXTICAPAN GRO.	0.00	0.00 \$		1985.6
3800-000-000-000-4740			TIANQUIZOLCO IXTICAPAN GRO.	0.00	0.00 \$		1985.6
1800-000-000-000-4741			TIERRA BLANCA GRO.	0.00	0.00 \$		1985.6
1800-000-000-000-4742			TIERRA BLANCA GRO.	0.00	0.00 \$		1985.6
800-000-000-000-4743			TIERRA BLANCA GRO.	0.00	0.00 \$		1985.6
800-000-000-000-4744			TIERRA BLANCA GRO.	0.00	0.00 \$		1985.6
800-000-000-000-4745			TIERRA BLANCA GRO.	0.00	0.00 \$		1985.6
30-000-000-4747			TONALAPA DEL RIO GRO.	0.00	0.00 \$		2004.6
800-000-000-000-4749			TONALAPA DEL RIO GRO.	0.00	0.00 \$		2003.6
87 0-000-000-4751			TONALAPA DEL RIO GRO.	0.00	0.00 \$		1985.6
80 00-000-000-4752			TONALAPA DEL RIO GRO.	0.00	0.00 \$		1985.6
800-000-000-000-4757			TONALAPA DEL RIO GRO.	0.00	0.00 \$		2004.6
90 00-000-000-4761			TONALAPA DEL RIO GRO.	0.00	0.00 \$		1985.6
31 0-000-000-4762			TONALAPA DEL RIO GRO.	0.00	0.00 \$		1985.6
300-000-000-000-4763			TONALAPA DEL RIO GRO.	0.00	0.00 \$		2607.6
300-000-000-000-4764			TONALAPA DEL RIO GRO.	0.00	0.00 \$		2006.6
300-000-000-000-4766			TONALAPA DEL RIO GRO.	0.00	0.00 \$		1985.6
300-000-000-000-4767			TONALAPA DEL RIO GRO.	0.00	0.00 \$		1985.6
100-000-000-000-4769			TONALAPA DEL RIO GRO.	0.00	0.00 \$		1985.6
100-000-000-000-4770			TONALAPA DEL RIO GRO.	0.00	0.00 \$		1985.6
100-000-000-000-4772			TONALAPA DEL RIO GRO.	0.00	0.00 \$		2013.6

Art.110
Frac. V; VII
LFTAIP
Motivación I

Art.113
Frac. I
LFTAIP
Motivación II

Clave Catastral Cuenta Predial

Propietario

Dirección del predio

Sup. de Terreno

Sup. de Constr.

Base Gravable

Pagado A

H. AYUNTAMIENTO DE TELOLOAPAN

TESORERIA MUNICIPAL

PADRON DEL MUNICIPIO, TODOS, REZAGO, ORDENADO POR CLAVE

Fecha 17/09/15
Hora 10:59:46
Pagina 41

Clave Catastral	Cuenta Predial	Propietario	Dirección del predio	Sup. de Terreno	Sup. de Constr.	Base Gravable	Pagado A
05800-000-000-000-4773			TONALAPA DEL RIO GRO.	0.00	0.00 \$		2006.6
05800-000-000-000-4774			TONALAPA DEL RIO GRO.	0.00	0.00 \$		2012.6
05800-000-000-000-4781			TONALAPA DEL RIO GRO.	0.00	0.00 \$		2012.6
05800-000-000-000-4782			TONALAPA DEL RIO GRO.	0.00	0.00 \$		1985.6
05800-000-000-000-4783			TONALAPA DEL RIO GRO.	0.00	0.00 \$		1998.6
05800-000-000-000-4785			TONALAPA DEL RIO GRO.	0.00	0.00 \$		1994.6
05800-000-000-000-4786			TONALAPA DEL RIO GRO.	0.00	0.00 \$		1985.6
05800-000-000-000-4787			TONALAPA DEL RIO GRO.	0.00	0.00 \$		1985.6
05800-000-000-000-4788			TONALAPA DEL RIO GRO.	0.00	0.00 \$		1998.6
05800-000-000-000-4789			TONALAPA DEL RIO GRO.	568.12	0.00 \$		2010.6
05800-000-000-000-4790			TONALAPA DEL RIO GRO.	0.00	0.00 \$		1985.6
05800-000-000-000-4791			TONALAPA DEL RIO GRO.	0.00	0.00 \$		1985.6
05800-000-000-000-4792			TONALAPA DEL RIO GRO.	0.00	0.00 \$		2011.6
05800-000-000-000-4794			TONALAPA DEL RIO GRO.	0.00	0.00 \$		1985.6
05800-000-000-000-4795			TONALAPA DEL RIO GRO.	0.00	0.00 \$		1985.6
05800-000-000-000-4796			TONALAPA DEL RIO GRO.	0.00	0.00 \$		1985.6
05800-000-000-000-4797			TONALAPA DEL RIO GRO.	0.00	0.00 \$		1985.6
05800-000-000-000-4798			TONALAPA DEL RIO GRO.	180.00	0.00 \$		1985.6
05800-000-000-000-4802			TONALAPA DEL RIO GRO.	0.00	0.00 \$		1985.6
05800-000-000-000-4803			TONALAPA DEL RIO GRO.	0.00	0.00 \$		1985.6
05800-000-000-000-4804			TONALAPA DEL RIO GRO.	88.45	10.00 \$		2010.6
05800-000-000-000-4805			TONALAPA DEL RIO GRO.	0.00	0.00 \$		2010.6
05800-000-000-000-4806			TONALAPA DEL RIO GRO.	0.00	0.00 \$		1985.6
05800-000-000-000-4807			TONALAPA DEL RIO GRO.	0.00	0.00 \$		2010.6
05800-000-000-000-4809			TONALAPA DEL RIO GRO.	0.00	0.00 \$		2012.6
05800-000-000-000-4810			TONALAPA DEL RIO GRO.	995.30	0.00 \$		2006.6
05800-000-000-000-4812			TONALAPA DEL RIO GRO.	0.00	0.00 \$		1985.6
05800-000-000-000-4813			TONALAPA DEL RIO GRO.	265.56	0.00 \$		2011.6
05800-000-000-000-4815			TONALAPA DEL RIO GRO.	0.00	0.00 \$		1997.6
05800-000-000-000-4816			TONALAPA DEL RIO GRO.	0.00	0.00 \$		2002.6
05800-000-000-000-4817			TONALAPA DEL RIO GRO.	0.00	0.00 \$		1985.6
05800-000-000-000-4819			TONALAPA DEL RIO GRO.	0.00	0.00 \$		1985.6
05800-000-000-000-4822			TONALCUAL GRO.	0.00	0.00 \$		1980.6
05800-000-000-000-4823			TONALCUAL GRO.	0.00	0.00 \$		1985.6
05800-000-000-000-4824			TONALCUAL GRO.	0.00	0.00 \$		1985.6
05800-000-000-000-4825			TONALCUAL GRO.	0.00	0.00 \$		1985.6
05800-000-000-000-4826			TONALCUAL GRO.	0.00	0.00 \$		1985.6
05800-000-000-000-4827			TONALCUAL GRO.	0.00	0.00 \$		1985.6
05800-000-000-000-4828			TONALCUAL GRO.	0.00	0.00 \$		1985.6
05800-000-000-000-4829			TONALCUAL GRO.	0.00	0.00 \$		1985.6
05800-000-000-000-4830			TONALCUAL GRO.	0.00	0.00 \$		1985.6
05800-000-000-000-4831			TONALCUAL GRO.	0.00	0.00 \$		1985.6
05800-000-000-000-4832			TONALCUAL GRO.	0.00	0.00 \$		1985.6
05800-000-000-000-4833			TONALCUAL GRO.	0.00	0.00 \$		1985.6

Art.110
Frac. V, VII
LFTAIP
Motivación I

Art.113
Frac. I
LFTAIP
Motivación II

Clave Catastral

Cuenta Predial

Propietario

PADRON DEL MUNICIPIO, TODOS, REZAGO, ORDENADO POR CLAVE

Direccion del predio

H. AYUNTAMIENTO DE TEILOLOAPAN

TESORERIA MUNICIPAL

Fecha 17/09/15
Hora 10:59:46
Pagina 42

Clave Catastral	Cuenta Predial	Propietario	Direccion del predio	Sup. de Terreno	Sup. de Constr.	Base Gravable	Pagado A
15800-000-000-000-4834			TONALCUAL GRO.	0.00	0.00 \$		00 1985.6
15800-000-000-000-4835			TONALCUAL GRO.	0.00	0.00 \$		00 1985.6
15800-000-000-000-4836			TONALCUAL GRO.	0.00	0.00 \$		00 1985.6
15800-000-000-000-4837			TONALCUAL GRO.	0.00	0.00 \$		00 1985.6
15800-000-000-000-4838			TONALCUAL GRO.	0.00	0.00 \$		00 1985.6
15800-000-000-000-4839			TONALCUAL GRO.	0.00	0.00 \$		00 1985.6
15800-000-000-000-4840			TONALCUAL GRO.	0.00	0.00 \$		00 1985.6
15800-000-000-000-4841			TONALCUAL GRO.	0.00	0.00 \$		00 1985.6
15800-000-000-000-4842			TONALCUAL GRO.	0.00	0.00 \$		00 1985.6
15800-000-000-000-4843			TONALCUAL GRO.	0.00	0.00 \$		00 1985.6
15800-000-000-000-4844			EL POCHOTE GRO.	0.00	0.00 \$		00 2007.6
15800-000-000-000-4845			TONALCUAL GRO.	0.00	0.00 \$		00 1985.6
15800-000-000-000-4846			TONALCUAL GRO.	0.00	0.00 \$		00 1985.6
15800-000-000-000-4847			TONALCUAL GRO.	0.00	0.00 \$		00 1985.6
15800-000-000-000-4848			TONALCUAL GRO.	0.00	0.00 \$		00 1985.6
15800-000-000-000-4849			TONALCUAL GRO.	0.00	0.00 \$		00 1985.6
15800-000-000-000-4850			TONALCUAL GRO.	0.00	0.00 \$		00 1985.6
15800-000-000-000-4851			TONALCUAL GRO.	0.00	0.00 \$		00 1985.6
15800-000-000-000-4852			TONALCUAL GRO.	0.00	0.00 \$		00 1985.6
15800-000-000-000-4853			TONALCUAL GRO.	0.00	0.00 \$		00 1985.6
15800-000-000-000-4854			TONALCUAL GRO.	0.00	0.00 \$		00 1985.6
15800-000-000-000-4855			TONALCUAL GRO.	0.00	0.00 \$		00 1985.6
15800-000-000-000-4856			TONALCUAL GRO.	0.00	0.00 \$		00 1985.6
15800-000-000-000-4857			TONALCUAL GRO.	0.00	0.00 \$		00 1985.6
15800-000-000-000-4858			TONALCUAL GRO.	0.00	0.00 \$		00 1985.6
15800-000-000-000-4859			TONALCUAL GRO.	0.00	0.00 \$		00 1985.6
15800-000-000-000-4860			TONALCUAL GRO.	0.00	0.00 \$		00 1985.6
15800-000-000-000-4861			TONALCUAL GRO.	0.00	0.00 \$		00 1985.6
15800-000-000-000-4862			TONALCUAL GRO.	0.00	0.00 \$		00 1985.6
15800-000-000-000-4863			TONALCUAL GRO.	0.00	0.00 \$		00 1985.6
15800-000-000-000-4864			TONALCUAL GRO.	0.00	0.00 \$		00 1985.6
15800-000-000-000-4865			TONALCUAL GRO.	0.00	0.00 \$		00 1985.6
15800-000-000-000-4866			TONALCUAL GRO.	0.00	0.00 \$		00 1985.6
15800-000-000-000-4867			TONALCUAL GRO.	0.00	0.00 \$		00 1985.6
15800-000-000-000-4868			TONALCUAL GRO.	0.00	0.00 \$		00 1985.6
15800-000-000-000-4869			TONALCUAL GRO.	0.00	0.00 \$		00 1985.6
15800-000-000-000-4870			TONALCUAL GRO.	0.00	0.00 \$		00 1985.6
15800-000-000-000-4871			TONALCUAL GRO.	0.00	0.00 \$		00 1985.6
15800-000-000-000-4872			TONALCUAL GRO.	0.00	0.00 \$		00 1985.6
15800-000-000-000-4873			TONALCUAL GRO.	0.00	0.00 \$		00 1985.6
15800-000-000-000-4874			TONALCUAL GRO.	0.00	0.00 \$		00 1985.6
15800-000-000-000-4875			TONALCUAL GRO.	0.00	0.00 \$		00 1985.6
15800-000-000-000-4876			TONALCUAL GRO.	0.00	0.00 \$		00 1985.6
15800-000-000-000-4877			TONALCUAL GRO.	0.00	0.00 \$		00 1985.6
15800-000-000-000-4878			TONALCUAL GRO.	0.00	0.00 \$		00 1985.6
15800-000-000-000-4879			TONALCUAL GRO.	0.00	0.00 \$		00 1985.6
15800-000-000-000-4880			TONALCUAL GRO.	0.00	0.00 \$		00 1985.6
15800-000-000-000-4881			TONALCUAL GRO.	0.00	0.00 \$		00 1985.6
15800-000-000-000-4882			TONALCUAL GRO.	0.00	0.00 \$		00 1985.6
15800-000-000-000-4883			TONALCUAL GRO.	0.00	0.00 \$		00 1985.6
15800-000-000-000-4884			TONALCUAL GRO.	0.00	0.00 \$		00 1985.6
15800-000-000-000-4885			TONALCUAL GRO.	0.00	0.00 \$		00 1985.6
15800-000-000-000-4886			TONALCUAL GRO.	0.00	0.00 \$		00 1985.6

Art.113
Frac. I
LFTAIP
Motivación II

Art.110
Frac. V, VII
LFTAIP
Motivación I



H. AYUNTAMIENTO DE TEILOLOAPAN

TESORERIA MUNICIPAL

PADRON DEL MUNICIPIO, TODOS, REZAGO, ORDENADO POR CLAVE

Clave Catastral Cuenta Predial

Propietario

Dirección del predio

Sup. de Terreno

Sup. de Constr.

Base Gravable

Pagado A

Fecha 17/09/15
Hora 10:59:46
Pagina 43

Clave Catastral	Cuenta Predial	Propietario	Dirección del predio	Sup. de Terreno	Sup. de Constr.	Base Gravable	Pagado A
5800-000-000-000-4987				734.24	0.00 \$	0.00 \$	2006.6
5800-000-000-000-4992				431.86	20.00 \$	20.00 \$	2009.6
5800-000-000-000-4893				300.00	0.00 \$	0.00 \$	1989.6
5800-000-000-000-4896				476.61	30.00 \$	30.00 \$	2011.6
5800-000-000-000-4897				0.00	0.00 \$	0.00 \$	1985.6
5800-000-000-000-4901				4.52	0.00 \$	0.00 \$	1999.6
5800-000-000-000-4903				453.85	30.00 \$	30.00 \$	2003.6
5800-000-000-000-4905				1116.00	0.00 \$	0.00 \$	1985.6
5800-000-000-000-4907				0.00	0.00 \$	0.00 \$	2010.6
5800-000-000-000-4908				176.60	0.00 \$	0.00 \$	2011.6
5800-000-000-000-4914				0.00	0.00 \$	0.00 \$	2007.6
5800-000-000-000-4916				925.52	0.00 \$	0.00 \$	2006.6
5800-000-000-000-4917				693.00	60.00 \$	60.00 \$	1999.6
5800-000-000-000-4919				441.00	0.00 \$	0.00 \$	1989.6
5800-000-000-000-4928				123.00	0.00 \$	0.00 \$	2005.6
5800-000-000-000-4930				146.45	0.00 \$	0.00 \$	1991.6
5800-000-000-000-4931				0.00	0.00 \$	0.00 \$	1989.6
5800-000-000-000-4933				420.00	0.00 \$	0.00 \$	2000.6
5800-000-000-000-4934				0.00	0.00 \$	0.00 \$	1987.6
5800-000-000-000-4935				0.00	0.00 \$	0.00 \$	1990.6
5800-000-000-000-4936				90.25	0.00 \$	0.00 \$	1992.6
5800-000-000-000-4938				0.00	0.00 \$	0.00 \$	1994.6
5800-000-000-000-4941				476.50	0.00 \$	0.00 \$	2011.6
5800-000-000-000-4942				0.00	0.00 \$	0.00 \$	2009.6
5800-000-000-000-4943				0.00	0.00 \$	0.00 \$	1985.6
5800-000-000-000-4946				0.00	0.00 \$	0.00 \$	2013.6
5800-000-000-000-4947				0.00	0.00 \$	0.00 \$	1988.6
5800-000-000-000-4949				0.00	0.00 \$	0.00 \$	1999.6
5800-000-000-000-4951				0.00	0.00 \$	0.00 \$	2003.6
5800-000-000-000-4952				0.00	0.00 \$	0.00 \$	1985.6
5800-000-000-000-4953				2283.75	0.00 \$	0.00 \$	2011.6
5800-000-000-000-4954				0.00	0.00 \$	0.00 \$	1985.6
5800-000-000-000-4955				39.87	0.00 \$	0.00 \$	2011.6
5800-000-000-000-4957				0.00	0.00 \$	0.00 \$	1992.6
5800-000-000-000-4958				0.00	0.00 \$	0.00 \$	1985.6
5800-000-000-000-4959				0.00	0.00 \$	0.00 \$	1985.6
5800-000-000-000-4961				0.00	0.00 \$	0.00 \$	1985.6
5800-000-000-000-4963				0.00	0.00 \$	0.00 \$	2002.6
5800-000-000-000-4968				0.00	0.00 \$	0.00 \$	1995.6
5800-000-000-000-4969				0.00	0.00 \$	0.00 \$	2001.6
5800-000-000-000-4970				0.00	0.00 \$	0.00 \$	1985.6
5800-000-000-000-4972				0.00	0.00 \$	0.00 \$	2006.6
5800-000-000-000-4973				0.00	0.00 \$	0.00 \$	1985.6

Art.110
Frac. V, VII
LFTAIP
Motivación I

Art.113
Frac. I
LFTAIP
Motivación II

Clave Catastral Cuenta Predial

Propietario

Dirección del predio

Sup. de Terreno

Sup. de Constr.

Bas

Pagado A

H. AYUNTAMIENTO DE TELOLOAPAN
TESORERIA MUNICIPAL
PADRON DEL MUNICIPIO, TODOS, REZAGO, ORDENADO POR CLAVE

Fecha 17/09/15
Hora 10:59:46
Pagina 44

Clave Catastral	Cuenta Predial	Propietario	Dirección del predio	Sup. de Terreno	Sup. de Constr.	Bas	Pagado A
5800-000-000-000-4974				0.00	0.00 \$		1985.6
5800-000-000-000-4975				0.00	0.00 \$		1985.6
5800-000-000-000-4976				0.00	0.00 \$		1985.6
5800-000-000-000-4977				0.00	0.00 \$		1985.6
5800-000-000-000-4978				0.00	0.00 \$		1985.6
5800-000-000-000-4979				0.00	0.00 \$		1985.6
5800-000-000-000-4980				0.00	0.00 \$		1985.6
5800-000-000-000-4981				0.00	0.00 \$		1985.6
5800-000-000-000-4982				0.00	0.00 \$		1985.6
5800-000-000-000-4983				0.00	0.00 \$		1985.6
5800-000-000-000-4984				0.00	0.00 \$		1985.6
5800-000-000-000-4985				0.00	0.00 \$		1985.6
5800-000-000-000-4986				0.00	0.00 \$		1985.6
5800-000-000-000-4987				0.00	0.00 \$		1985.6
5800-000-000-000-4988				0.00	0.00 \$		1985.6
5800-000-000-000-4989				0.00	0.00 \$		1985.6
5800-000-000-000-4990				0.00	0.00 \$		1985.6
5800-000-000-000-4991				22.29	0.00 \$		2002.6
5800-000-000-000-4992				411.91	0.00 \$		2013.6
5800-000-000-000-4993				0.00	0.00 \$		1985.6
5800-000-000-000-4994				0.00	0.00 \$		1985.6
5800-000-000-000-4995				0.00	0.00 \$		1985.6
5800-000-000-000-4996				0.00	0.00 \$		1985.6
5800-000-000-000-4997				0.00	0.00 \$		1985.6
5800-000-000-000-4998				0.00	0.00 \$		1985.6
5800-000-000-000-4999				0.00	0.00 \$		1985.6
5800-000-000-000-5000				0.00	0.00 \$		1985.6
5800-000-000-000-5001				0.00	0.00 \$		1985.6
5800-000-000-000-5002				0.00	0.00 \$		1985.6
5800-000-000-000-5003				0.00	0.00 \$		1989.6
5800-000-000-000-5004				0.00	0.00 \$		1985.6
5800-000-000-000-5005				0.00	0.00 \$		1985.6
5800-000-000-000-5006				0.00	0.00 \$		1985.6
5800-000-000-000-5007				0.00	0.00 \$		1985.6
5800-000-000-000-5008				0.00	0.00 \$		1985.6
5800-000-000-000-5009				0.00	0.00 \$		1989.6
5800-000-000-000-5010				0.00	0.00 \$		1985.6
5800-000-000-000-5011				0.00	0.00 \$		1985.6
5800-000-000-000-5012				0.00	0.00 \$		2005.6
5800-000-000-000-5013				0.00	0.00 \$		1985.6
5800-000-000-000-5014				0.00	0.00 \$		1985.6
5800-000-000-000-5015				186.45	0.00 \$		2008.6
5800-000-000-000-5016				0.00	0.00 \$		1985.6
5800-000-000-000-5017				0.00	0.00 \$		1985.6
5800-000-000-000-5018				0.00	0.00 \$		1985.6
5800-000-000-000-5019				0.00	0.00 \$		1985.6
5800-000-000-000-5020				0.00	0.00 \$		1985.6
5800-000-000-000-5021				0.00	0.00 \$		1985.6
5800-000-000-000-5022				0.00	0.00 \$		1985.6
5800-000-000-000-5023				0.00	0.00 \$		1985.6

Art.110
Frac. V, VII
LFTAIP
Motivación I

Art.113
Frac. I
LFTAIP
Motivación II

H. AYUNTAMIENTO DE TELOLOAPAN

TESORERIA MUNICIPAL

PADRON DEL MUNICIPIO, TODOS, REZAGO, ORDENADO POR CLAVE

Propietario: Direccion del predio

Sup. de Terreno Sup. de Constr. Base Gravable Pagado A

Fecha 17/09/15
Hora 10:59:46
Pagina 45

Clave Catastral	Cuentas Predial	Propietario	Direccion del predio	Sup. de Terreno	Sup. de Constr.	Base Gravable	Pagado A
54	100-000-000-5025			0.00	0.00 \$		00 1985.6
55	100-000-000-5026			0.00	0.00 \$		00 2008.6
5800-000-000-000-5028	TIANIPATLAN GRO.			0.00	0.00 \$		00 1991.6
5800-000-000-000-5029	TIANIPATLAN GRO.			0.00	0.00 \$		00 1985.6
5f	00-000-000-5030			0.00	0.00 \$		00 1985.6
5800-000-000-000-5031	CALE CUATEMOC # 95			0.00	0.00 \$		00 1985.6
5800-000-000-000-5032	TIANIPATLAN GRO.			0.00	0.00 \$		00 1985.6
5800-000-000-000-5033	TIANIPATLAN GRO.			0.00	0.00 \$		00 1985.6
5P	000-000-000-5034			0.00	0.00 \$		00 1985.6
5	00-000-000-5036			0.00	0.00 \$		00 1985.6
5800-000-000-000-5037	AHUACATITLAN GRO			0.00	0.00 \$		00 1985.6
5800-000-000-000-5039	COATEPEC COSTALES GRO.			0.00	0.00 \$		00 1985.6
5800-000-000-000-5040	COATEPEC COSTALES GRO.			0.00	0.00 \$		00 1985.6
5800-000-000-000-5041	COATEPEC COSTALES GRO.			0.00	0.00 \$		00 1985.6
5800-000-000-000-5043	COATEPEC COSTALES GRO.			0.00	0.00 \$		00 1985.6
5800-000-000-000-5044	ACATEMPAN GRO.			0.00	0.00 \$		00 1985.6
5800-000-000-000-5044	ACATEMPAN GRO.			0.00	0.00 \$		00 1985.6
5800-000-000-000-5045	ACATEMPAN GRO.			0.00	0.00 \$		00 1985.6
5800-000-000-000-5046	ACATEMPAN GRO.			0.00	0.00 \$		00 1985.6
5800-000-000-000-5047	TIANIPATLAN GRO.			0.00	0.00 \$		00 1985.6
5800-000-000-000-5048	ACATEMPAN GRO.			0.00	0.00 \$		00 2000.6
5800-000-000-000-5050	ACATEMPAN GRO.			0.00	0.00 \$		00 2010.6
5800-000-000-000-5052	AHUACATITLAN GRO.			0.00	0.00 \$		00 1985.6
5800-000-000-000-5054	AHUACATITLAN GRO.			0.00	0.00 \$		00 2008.6
5800-000-000-000-5055	AHUACATITLAN GRO.			0.00	0.00 \$		00 1986.6
5800-000-000-000-5056	AHUACATITLAN GRO.			0.00	0.00 \$		00 1999.6
5800-000-000-000-5057	ACATEMPAN GRO.			0.00	0.00 \$		00 1985.6
5800-000-000-000-5058	COATEPEC COSTALES GRO.			0.00	0.00 \$		00 1999.6
5800-000-000-000-5059	COATEPEC COSTALES GRO.			0.00	0.00 \$		00 2010.6
5800-000-000-000-5062	COATEPEC COSTALES GRO.			274.10	0.00 \$		00 1985.6
5800-000-000-000-5063	COATEPEC COSTALES GRO.			0.00	0.00 \$		00 1985.6
5800-000-000-000-5065	AHUACATITLAN GRO.			0.00	0.00 \$		00 1985.6
5800-000-000-000-5067	ACATEMPAN GRO.			0.00	0.00 \$		00 2008.6
5800-000-000-000-5068	ACATEMPAN GRO.			0.00	0.00 \$		00 1993.6
5800-000-000-000-5069	ACATEMPAN GRO.			0.00	0.00 \$		00 1991.6
5800-000-000-000-5071	AHUACATITLAN GRO.			0.00	0.00 \$		00 1985.6
5800-000-000-000-5074	COATEPEC COSTALES GRO.			0.00	0.00 \$		00 1985.6
5800-000-000-000-5075	COATEPEC COSTALES GRO.			0.00	0.00 \$		00 1985.6
5800-000-000-000-5078	COATEPEC COSTALES GRO.			0.00	0.00 \$		00 2003.6
5800-000-000-000-5080	COATEPEC COSTALES GRO.			0.00	0.00 \$		00 1985.6
5800-000-000-000-5081	AHUACATITLAN GRO.			0.00	0.00 \$		00 1985.6
5800-000-000-000-5082	AHUACATITLAN GRO.			0.00	0.00 \$		00 2001.6
5800-000-000-000-5083	AHUACATITLAN GRO.			0.00	0.00 \$		00 2007.6
5800-000-000-000-5084	AHUACATITLAN GRO.			0.00	0.00 \$		00 1985.6
5800-000-000-000-5085	COATEPEC COSTALES GRO.			0.00	0.00 \$		00 2010.6
5800-000-000-000-5086	AHUACATITLAN GRO.			0.00	0.00 \$		00 1985.6



Art.110
Frac. V, VII
LFTAIP
Motivación I

Art.113
Frac. I
LFTAIP
Motivación II

H. AYUNTAMIENTO DE TEOLOACAPAN

TESORERIA MUNICIPAL

PADRON DEL MUNICIPIO, TODOS, REZAGO, ORDENADO POR CLAVE

Dirección del predio

Sup. de Terreno

Sup. de Constr.

Base Gravable Pagado A

Fecha 17/09/15
Hora 10:59:46
Pagina 46

Art.113
Frac. I
LFTAIP
Motivación II

Clave Catastral Cuenta Predial Propietario



RESUS

5800-000-000-000-5101
5800-000-000-000-5102
5800-000-000-000-5103
5800-000-000-000-5104
5800-000-000-000-5107
5800-000-000-000-5109
5800-000-000-000-5110
5800-000-000-000-5111
5800-000-000-000-5112
5800-000-000-000-5113
5800-000-000-000-5114
5800-000-000-000-5115
5800-000-000-000-5116
5800-000-000-000-5117
5800-000-000-000-5118
5800-000-000-000-5119
5800-000-000-000-5120
5800-000-000-000-5121
5800-000-000-000-5122
5800-000-000-000-5123
5800-000-000-000-5125
5800-000-000-000-5126
5800-000-000-000-5128
5800-000-000-000-5129
5800-000-000-000-5130
5800-000-000-000-5131
5800-000-000-000-5132
5800-000-000-000-5133
5800-000-000-000-5135
5800-000-000-000-5136
5800-000-000-000-5137
5800-000-000-000-5140
5800-000-000-000-5141
5800-000-000-000-5142
5800-000-000-000-5143

Clave Catastral	Cuenta Predial	Propietario	Sup. de Terreno	Sup. de Constr.	Base Gravable	Pagado A
5800-000-000-000-5101			77.50	70.00	0.00	1993.6
5800-000-000-000-5102			0.00	0.00	0.00	1985.6
5800-000-000-000-5103			375.43	0.00	0.00	1988.6
5800-000-000-000-5104			0.00	0.00	0.00	2005.6
5800-000-000-000-5107			583.00	0.00	0.00	1985.6
5800-000-000-000-5109			0.00	0.00	0.00	1985.6
5800-000-000-000-5110			0.00	0.00	0.00	2013.6
5800-000-000-000-5111			0.00	0.00	0.00	1985.6
5800-000-000-000-5112			0.00	0.00	0.00	2007.6
5800-000-000-000-5113			0.00	0.00	0.00	2011.6
5800-000-000-000-5114			0.00	0.00	0.00	1985.6
5800-000-000-000-5115			0.00	0.00	0.00	1985.6
5800-000-000-000-5116			264.39	50.00	0.00	1985.6
5800-000-000-000-5117			0.00	0.00	0.00	1998.6
5800-000-000-000-5118			0.00	0.00	0.00	1998.6
5800-000-000-000-5119			0.00	0.00	0.00	2004.6
5800-000-000-000-5120			0.00	0.00	0.00	2005.6
5800-000-000-000-5121			338.77	0.00	0.00	2002.6
5800-000-000-000-5122			0.00	0.00	0.00	2005.6
5800-000-000-000-5123			0.00	0.00	0.00	2002.6
5800-000-000-000-5125			226.66	0.00	0.00	2005.6
5800-000-000-000-5126			0.00	0.00	0.00	2001.6
5800-000-000-000-5128			376.81	0.00	0.00	1985.6
5800-000-000-000-5129			437.17	0.00	0.00	1997.6
5800-000-000-000-5130			0.00	0.00	0.00	1995.6
5800-000-000-000-5131			75.43	0.00	0.00	1989.6
5800-000-000-000-5132			0.00	0.00	0.00	2009.6
5800-000-000-000-5133			0.00	0.00	0.00	2009.6
5800-000-000-000-5135			529.25	0.00	0.00	1985.6
5800-000-000-000-5136			0.00	0.00	0.00	1985.6
5800-000-000-000-5137			0.00	0.00	0.00	1998.6
5800-000-000-000-5140			452.00	28.00	0.00	1985.6
5800-000-000-000-5141			0.00	0.00	0.00	1985.6
5800-000-000-000-5142			0.00	0.00	0.00	2010.6
5800-000-000-000-5143			0.00	0.00	0.00	1985.6



564.63
0.00

Art.110
Frac. V, VII
LFTAIP
Motivación I

H. AYUNTAMIENTO DE TELOLOAPAN

TESORERIA MUNICIPAL

PADRON DEL MUNICIPIO, TODOS, REZAGO, ORDENADO POR CLAVE

Dirección del predio

Fecha 17/09/15
Hora 10:59:46
Pagina 47


Art.113
Frac. I
LFTAIP
Motivación II

Propietario

Clave Catastral

Cuenta Predial

Clave Catastral	Cuenta Predial	Propietario	Sup. de Terreno	Sup. de Constr.	Base Gravable	Pagado A
15800-000-000-000-5144			0.00	0.00 \$	0.00 \$	1985.6
15800-000-000-000-5148			0.00	0.00 \$	0.00 \$	1985.6
15800-000-000-000-5150			377.70	0.00 \$	0.00 \$	2013.6
15800-000-000-000-5152			0.00	0.00 \$	0.00 \$	1985.6
15 000-000-000-5153			0.00	0.00 \$	0.00 \$	2011.6
15 000-000-000-5156			85.78	0.00 \$	0.00 \$	2006.6
15800-000-000-000-5158			0.00	0.00 \$	0.00 \$	2013.6
15800-000-000-000-5160			462.00	0.00 \$	0.00 \$	2005.6
15 10-000-000-5161			0.00	0.00 \$	0.00 \$	2010.6
5800-000-000-000-5162			192.47	0.00 \$	0.00 \$	2000.6
5800-000-000-000-5163			0.00	0.00 \$	0.00 \$	1985.6
5800-000-000-000-5164			0.00	0.00 \$	0.00 \$	1985.6
5800-000-000-000-5165			86.93	20.00 \$	20.00 \$	2000.6
5800-000-000-000-5166			0.00	0.00 \$	0.00 \$	1989.6
5800-000-000-000-5167			0.00	0.00 \$	0.00 \$	1980.6
5800-000-000-000-5169			229.42	0.00 \$	0.00 \$	2012.6
5800-000-000-000-5173			0.00	0.00 \$	0.00 \$	1985.6
5800-000-000-000-5174			0.00	0.00 \$	0.00 \$	2005.6
5800-000-000-000-5177			0.00	0.00 \$	0.00 \$	1985.6
5800-000-000-000-5179			0.00	0.00 \$	0.00 \$	1985.6
5800-000-000-000-5183			0.00	0.00 \$	0.00 \$	1985.6
800-000-000-000-5185			0.00	0.00 \$	0.00 \$	1985.6
800-000-000-000-5186			0.00	0.00 \$	0.00 \$	2006.6
800-000-000-000-5187			0.00	0.00 \$	0.00 \$	1985.6
800-000-000-000-5191			0.00	0.00 \$	0.00 \$	2006.6
800-000-000-000-5192			0.00	0.00 \$	0.00 \$	1985.6
800-000-000-000-5197			100.42	0.00 \$	0.00 \$	1985.6
800-000-000-000-5198			0.00	0.00 \$	0.00 \$	2012.6
800-000-000-000-5199			0.00	0.00 \$	0.00 \$	1985.6
800-000-000-000-5201			0.00	0.00 \$	0.00 \$	2011.6
300-000-000-000-5202			184.66	0.00 \$	0.00 \$	1985.6
300-000-000-000-5203			1.36	0.00 \$	0.00 \$	2011.6
10 3-000-000-5204			0.00	0.00 \$	0.00 \$	2005.6
100-000-000-000-5205			14.85	0.00 \$	0.00 \$	2011.6
100-000-000-000-5209			360.57	0.00 \$	0.00 \$	2007.6
0 1-000-000-5210			112.00	20.00 \$	20.00 \$	1988.6
00 0-000-000-5211			126.21	0.00 \$	0.00 \$	2012.6
00-000-000-000-5214			0.00	0.00 \$	0.00 \$	1985.6
00-000-000-000-5215			0.00	0.00 \$	0.00 \$	1985.6
00-000-000-000-5216			168.00	0.00 \$	0.00 \$	1985.6
00-000-000-000-5217			1196.17	0.00 \$	0.00 \$	1985.6
00-000-000-000-5219			0.00	0.00 \$	0.00 \$	2006.6
00-000-000-000-5220			303.90	0.00 \$	0.00 \$	2012.6



Art.110
Frac. V, VII
LFTAIP
Motivación I

066

Clave Catastral

Cuenta Predial

Propietario

H. AYUNTAMIENTO DE TELOLOAPAN
TESORERIA MUNICIPAL
PADRON DEL MUNICIPIO, TODOS , REZAGO, ORDENADO POR CLAVE
Direccion del predio

Sup. de Terreno Sup. de Constr. Base Gravable Pagado A

Fecha 17/09/15
Hora 10:59:46
Pagina 48

Clave Catastral	Cuenta Predial	Propietario	Sup. de Terreno	Sup. de Constr.	Base Gravable	Pagado A
15888-000-000-000-5221			0.00	0.00 \$		0.00 1977.6
15888-000-000-000-5222			0.00	0.00 \$		0.00 2011.6
15800-000-000-000-5223			0.00	0.00 \$		0.00 1985.6
15888-000-000-000-5225			0.00	0.00 \$		0.00 1985.6
15888-000-000-000-5226			0.00	0.00 \$		0.00 1985.6
15888-000-000-000-5227			0.00	0.00 \$		0.00 1985.6
15888-000-000-000-5229			0.00	0.00 \$		0.00 1990.6
15888-000-000-000-5230			0.00	0.00 \$		0.00 2012.6
15888-000-000-000-5232			0.00	0.00 \$		0.00 1989.6
15888-000-000-000-5233			303.19	0.00 \$		0.00 1985.6
15888-000-000-000-5234			0.00	0.00 \$		0.00 1985.6
15888-000-000-000-5235			0.00	0.00 \$		0.00 1985.6
15888-000-000-000-5239			0.00	0.00 \$		0.00 1985.6
15888-000-000-000-5240			0.00	0.00 \$		0.00 1985.6
15888-000-000-000-5241			0.00	0.00 \$		0.00 1985.6
15888-000-000-000-5242			0.00	0.00 \$		0.00 1985.6
15888-000-000-000-5243			0.00	0.00 \$		0.00 1985.6
15888-000-000-000-5244			0.00	0.00 \$		0.00 1985.6
15888-000-000-000-5245			70.63	0.00 \$		0.00 1985.6
15888-000-000-000-5246			0.00	0.00 \$		0.00 1985.6
15888-000-000-000-5247			0.00	0.00 \$		0.00 1985.6
15888-000-000-000-5248			68.60	0.00 \$		0.00 1996.6
15888-000-000-000-5249			0.00	0.00 \$		0.00 1985.6
15888-000-000-000-5250			0.00	0.00 \$		0.00 1985.6
15888-000-000-000-5251			0.00	0.00 \$		0.00 2003.6
15888-000-000-000-5253			2.59	0.00 \$		0.00 1992.6
15888-000-000-000-5254			642.90	0.00 \$		0.00 2013.6
15888-000-000-000-5257			966.00	0.00 \$		0.00 1985.6
15888-000-000-000-5258			0.00	0.00 \$		0.00 1980.6
15888-000-000-000-5259			0.00	0.00 \$		0.00 1985.6
15888-000-000-000-5262			0.00	0.00 \$		0.00 1985.6
15888-000-000-000-5263			434.00	15.00 \$		0.00 2006.6
15888-000-000-000-5264			0.00	0.00 \$		0.00 1985.6
15888-000-000-000-5265			0.00	0.00 \$		0.00 1982.6
15888-000-000-000-5266			0.00	0.00 \$		0.00 1996.6
15888-000-000-000-5267			0.00	0.00 \$		0.00 1985.6
15888-000-000-000-5269			0.00	0.00 \$		0.00 1980.6
15888-000-000-000-5272			0.00	0.00 \$		0.00 1983.6
15888-000-000-000-5273			0.00	0.00 \$		0.00 1985.6
15888-000-000-000-5275			0.00	0.00 \$		0.00 1985.6
15888-000-000-000-5277			0.00	0.00 \$		0.00 1985.6
15888-000-000-000-5278			0.00	0.00 \$		0.00 1985.6
15888-000-000-000-5279			0.00	0.00 \$		0.00 1985.6
15888-000-000-000-5283			0.00	0.00 \$		0.00 1980.6

Art.113
Frac. I
LFTAIP
Motivación II

Art.110
Frac. V, VII
LFTAIP
Motivación I

Clave Catastral

Cuenta Predial

Propietario

H. AYUNTAMIENTO DE TEOLOAPAN
TESORERIA MUNICIPAL
PADRON DEL MUNICIPIO, TODOS, REZAGO, ORDENADO POR CLAVE

Dirección del predio

Sup. de Terreno

Sup. de Constr.

Base Computada

Pagado A

Fecha 17/09/15
Hora 10:59:46
Pagina 49

- 15800-000-000-000-5284
- 15800-000-000-000-5285
- 15800-000-000-000-5286
- 15800-000-000-000-5287
- 15800-000-000-000-5288
- 15800-000-000-000-5289
- 15800-000-000-000-5290
- 15800-000-000-000-5291
- 15800-000-000-000-5292
- 15800-000-000-000-5293
- 15800-000-000-000-5294
- 15800-000-000-000-5295
- 15800-000-000-000-5296
- 15800-000-000-000-5297
- 15800-000-000-000-5298
- 15800-000-000-000-5299
- 15800-000-000-000-5300
- 15800-000-000-000-5301
- 15800-000-000-000-5302
- 15800-000-000-000-5303
- 15800-000-000-000-5304
- 15800-000-000-000-5305
- 15800-000-000-000-5306
- 15800-000-000-000-5307
- 15800-000-000-000-5308
- 15800-000-000-000-5309
- 15800-000-000-000-5310
- 15800-000-000-000-5311
- 15800-000-000-000-5312
- 15800-000-000-000-5313
- 15800-000-000-000-5314
- 15800-000-000-000-5315
- 15800-000-000-000-5316
- 15800-000-000-000-5317
- 15800-000-000-000-5318
- 15800-000-000-000-5319
- 15800-000-000-000-5320
- 15800-000-000-000-5321
- 15800-000-000-000-5322
- 15800-000-000-000-5323
- 15800-000-000-000-5324
- 15800-000-000-000-5325
- 15800-000-000-000-5326
- 15800-000-000-000-5327
- 15800-000-000-000-5328
- 15800-000-000-000-5329
- 15800-000-000-000-5330
- 15800-000-000-000-5331
- 15800-000-000-000-5332
- 15800-000-000-000-5333
- 15800-000-000-000-5334
- 15800-000-000-000-5335
- 15800-000-000-000-5336
- 15800-000-000-000-5337
- 15800-000-000-000-5338
- 15800-000-000-000-5339
- 15800-000-000-000-5340



Municipio	Sup. de Terreno	Sup. de Constr.	Base Computada	Pagado A
TONALAPA DEL RIO GRO.	6.00	0.00 \$	0.00 \$	2016.5
SANTA CRUZ UNIO GRO.	0.00	0.00 \$	0.00 \$	1985.6
AHUACATITLAN GRO.	1785.90	0.00 \$	0.00 \$	1985.6
AHUACATITLAN GRO.	0.00	0.00 \$	0.00 \$	1985.6
TONALAPA DEL RIO GRO.	0.00	0.00 \$	0.00 \$	1985.6
ACATEMPAN GRO.	0.00	0.00 \$	0.00 \$	2007.6
ACATEMPAN GRO.	471.53	32.00 \$	0.00 \$	2006.6
COATEPEC COSTALES GRO.	0.00	0.00 \$	0.00 \$	1985.6
COATEPEC COSTALES GRO.	0.00	0.00 \$	0.00 \$	2013.6
AHUACATITLAN GRO.	1810.00	0.00 \$	0.00 \$	1985.6
TONALAPA DEL RIO GRO.	0.00	0.00 \$	0.00 \$	1985.6
XAYALPA	0.00	0.00 \$	0.00 \$	1982.6
CARR. NACIONAL TEOLOAPAN, ARCELIA	1.29	0.00 \$	0.00 \$	1985.6
COATEPEC COSTALES GRO.	245.46	0.00 \$	0.00 \$	2010.6
LOS SAJCES GRO.	0.00	0.00 \$	0.00 \$	1985.6
LOS SAJCES GRO.	570.00	0.00 \$	0.00 \$	1985.6
TONALAPA DEL RIO GRO.	0.00	0.00 \$	0.00 \$	1985.6
LA GUADALUPE GRO.	0.00	0.00 \$	0.00 \$	2008.6
AHUACATITLAN GRO.	74.50	0.00 \$	0.00 \$	2006.6
COATEPEC COSTALES GRO.	0.00	0.00 \$	0.00 \$	2006.6
OCUILIXTLAHUACAN GRO.	0.00	0.00 \$	0.00 \$	1985.6
OCUILIXTLAHUACAN GRO.	0.00	0.00 \$	0.00 \$	1985.6
TONALAPA DEL RIO GRO.	731.08	0.00 \$	0.00 \$	2012.6
TONALAPA DEL RIO GRO.	0.00	0.00 \$	0.00 \$	1985.6
TONALAPA DEL RIO, GRO.	0.00	0.00 \$	0.00 \$	2010.6
VILLA DE AYALA GRO.	262.40	0.00 \$	0.00 \$	1993.6
TONALAPA DEL RIO GRO.	46.73	0.00 \$	0.00 \$	2010.6
COATEPEC COSTALES GRO.	0.00	0.00 \$	0.00 \$	2012.6
TUXTLA CUEVILLAS GRO.	57.60	0.00 \$	0.00 \$	1989.6
ACATEMPAN GRO.	12.09	0.00 \$	0.00 \$	1987.6
AHUACATITLAN GRO.	0.00	0.00 \$	0.00 \$	2005.6
OXTOTTILAN GRO.	0.00	0.00 \$	0.00 \$	2008.6
AHUACATITLAN GRO.	23.59	0.00 \$	0.00 \$	1980.6
AHUACATITLAN GRO.	0.00	0.00 \$	0.00 \$	1985.6
CALZADA LAZARO CARDENAS	0.00	0.00 \$	0.00 \$	2008.6
CALLE TECAMPANA	0.00	0.00 \$	0.00 \$	1985.6
IXTLAHUALTOXTLA GRO.	0.00	0.00 \$	0.00 \$	1985.6
IXTLAHUALTOXTLA GRO.	0.00	0.00 \$	0.00 \$	1985.6
ALAHUICITLAN GRO.	0.00	0.00 \$	0.00 \$	1985.6
AHUACATITLAN, GRO.	0.00	0.00 \$	0.00 \$	1985.6
AHUACATITLAN, GRO.	0.00	0.00 \$	0.00 \$	1985.6
AHUACATITLAN, GRO.	88.00	0.00 \$	0.00 \$	1985.6
ACATEMPAN, GRO.	351.68	0.00 \$	0.00 \$	1985.6
AHUACATITLAN, GRO.	0.00	0.00 \$	0.00 \$	1985.6
AHUACATITLAN, GRO.	438.50	0.00 \$	0.00 \$	2013.6



Art.110
Frac. V, VII
LFTAIP
Motivación I

Art.113
Frac. I
LFTAIP
Motivación II

068

H. AYUNTAMIENTO DE TEOLOAPAN

TESORERIA MUNICIPAL

PADRON DEL MUNICIPIO, TODOS , REZAGO, ORDENADO POR CLAVE

Direccion del predio

Sup. de Terreno

Sup. de Constr.

Base Gravable

Pagado A

Fecha 17/09/15
Hora 10:59:46
Pagina 50

Art.113
Frac. I
LFTAIP
Motivación II

Clave Catastral

Cuenta Predial

Propietario

15800-000-000-000-5341
15800-000-000-000-5342
15800-000-000-000-5343
15800-000-000-000-5344
15800-000-000-000-5345
15800-000-000-000-5346
15800-000-000-000-5347
15800-000-000-000-5348
15800-000-000-000-5349
15800-000-000-000-5350
15800-000-000-000-5351
15800-000-000-000-5352
15800-000-000-000-5353
15800-000-000-000-5354
15800-000-000-000-5355
15800-000-000-000-5356
15800-000-000-000-5357
15800-000-000-000-5358
15800-000-000-000-5359
15800-000-000-000-5360
15800-000-000-000-5361
15800-000-000-000-5362
15800-000-000-000-5363
15800-000-000-000-5364
15800-000-000-000-5365
15800-000-000-000-5366
15800-000-000-000-5367
15800-000-000-000-5368
15800-000-000-000-5369
15800-000-000-000-5370
15800-000-000-000-5371
15800-000-000-000-5372
15800-000-000-000-5373
15800-000-000-000-5374
15800-000-000-000-5375
15800-000-000-000-5376
15800-000-000-000-5377
15800-000-000-000-5378
15800-000-000-000-5379
15800-000-000-000-5380
15800-000-000-000-5381
15800-000-000-000-5382
15800-000-000-000-5383
15800-000-000-000-5384
15800-000-000-000-5385
15800-000-000-000-5386
15800-000-000-000-5387
15800-000-000-000-5388
15800-000-000-000-5389
15800-000-000-000-5390
15800-000-000-000-5391
15800-000-000-000-5392
15800-000-000-000-5393
15800-000-000-000-5394
15800-000-000-000-5395
15800-000-000-000-5396
15800-000-000-000-5397
15800-000-000-000-5398
15800-000-000-000-5399

[Redacted]

NO Y COP.T.
TONALAPA DEL RIO, GRO.
COATEPEC COSTALES, GRO.
COATEPEC COSTALES, GRO.
HACIENDA DE OCUILIXTLAHUACAN, GRO.
TONALAPA DEL RIO, GRO.
COATEPEC COSTALES, GRO.
TIACUITLAPA, GRO.
ZACATLAN, GRO.
MEACATZINGO, GRO.
MEACATZINGO, GRO.
VILLA DE AYALA, GRO.
VILLA DE AYALA, GRO.
VILLA DE AYALA, GRO.
ACATLAN DE LA CRUZ, GRO.
COATEPEC COSTALES, GRO.
COATEPEC COSTALES, GRO.
COATEPEC COSTALES, GRO.
COATEPEC COSTALES, GRO.
COATEPEC COSTALES, GRO.
COATEPEC COSTALES, GRO.
COATEPEC COSTALES, GRO.
COATEPEC COSTALES, GRO.
LOS SAUCES, GRO.
CALZADA LAZARO CARDENAS
ACATEMPAN, GRO.
ACATEMPAN, GRO.
COATEPEC COSTALES, GRO.
AHUACATITLAN, GRO.
COATEPEC COSTALES, GRO.
ACATEMPAN, GRO.
TONALAPA DEL RIO, GRO.
SAN ANTONIO AHUEHUEPAN, GRO.
COATEPEC COSTALES, GRO.
ACATEMPAN, GRO.
SE DESCONOCE
HACIENDA DE OCUILIXTLAHUACAN, GRO.
CONOCIDO
COATEPEC COSTALES, GRO.

Clave Catastral	Cuenta Predial	Propietario	Sup. de Terreno	Sup. de Constr.	Base Gravable	Pagado A
15800-000-000-000-5341			0.00	0.00	0.00	1985.6
15800-000-000-000-5342			0.00	0.00	0.00	2011.6
15800-000-000-000-5343			159.10	0.00	0.00	2011.6
15800-000-000-000-5344			1755.58	0.00	0.00	2013.6
15800-000-000-000-5345			0.00	0.00	0.00	1985.6
15800-000-000-000-5346			0.00	0.00	0.00	1985.6
15800-000-000-000-5347			0.00	0.00	0.00	1985.6
15800-000-000-000-5348			840.73	0.00	0.00	2010.6
15800-000-000-000-5349			0.00	0.00	0.00	2011.6
15800-000-000-000-5350			523.07	0.00	0.00	1980.6
15800-000-000-000-5351			3108.38	28.00	0.00	2013.6
15800-000-000-000-5352			0.00	0.00	0.00	1985.6
15800-000-000-000-5353			0.00	0.00	0.00	1985.6
15800-000-000-000-5354			4394.49	0.00	0.00	2004.6
15800-000-000-000-5355			1.61	0.00	0.00	1995.6
15800-000-000-000-5356			104.40	0.00	0.00	1985.6
15800-000-000-000-5357			0.00	0.00	0.00	2004.6
15800-000-000-000-5358			0.00	0.00	0.00	1985.6
15800-000-000-000-5359			272.70	0.00	0.00	1985.6
15800-000-000-000-5360			1.11	0.00	0.00	1985.6
15800-000-000-000-5361			0.00	0.00	0.00	1985.6
15800-000-000-000-5362			0.00	0.00	0.00	1985.6
15800-000-000-000-5363			0.00	0.00	0.00	2008.6
15800-000-000-000-5364			0.00	0.00	0.00	1985.6
15800-000-000-000-5365			0.00	0.00	0.00	1985.6
15800-000-000-000-5366			0.00	0.00	0.00	1991.6
15800-000-000-000-5367			0.00	0.00	0.00	1985.6
15800-000-000-000-5368			0.00	0.00	0.00	1983.6
15800-000-000-000-5369			0.00	0.00	0.00	2013.6
15800-000-000-000-5370			0.00	0.00	0.00	2010.6
15800-000-000-000-5371			773.90	0.00	0.00	1985.6
15800-000-000-000-5372			0.00	0.00	0.00	1985.6
15800-000-000-000-5373			0.00	0.00	0.00	1985.6
15800-000-000-000-5374			581.40	45.00	0.00	2012.6
15800-000-000-000-5375			1437.35	0.00	0.00	2005.6
15800-000-000-000-5376			0.00	0.00	0.00	2009.6
15800-000-000-000-5377			1.89	0.00	0.00	2010.6
15800-000-000-000-5378			0.00	0.00	0.00	1989.6
15800-000-000-000-5379			0.00	0.00	0.00	1985.6
15800-000-000-000-5380			0.00	0.00	0.00	2008.6
15800-000-000-000-5381			0.00	0.00	0.00	1980.6
15800-000-000-000-5382			10.39	0.00	0.00	2002.6
15800-000-000-000-5383			0.00	0.00	0.00	1985.6
15800-000-000-000-5384			0.00	0.00	0.00	2007.5
15800-000-000-000-5385			0.00	0.00	0.00	1985.6
15800-000-000-000-5386			0.00	0.00	0.00	1985.6
15800-000-000-000-5387			0.00	0.00	0.00	2008.6
15800-000-000-000-5388			0.00	0.00	0.00	1985.6
15800-000-000-000-5389			0.00	0.00	0.00	1985.6
15800-000-000-000-5390			0.00	0.00	0.00	1985.6
15800-000-000-000-5391			0.00	0.00	0.00	1985.6
15800-000-000-000-5392			0.00	0.00	0.00	1985.6
15800-000-000-000-5393			0.00	0.00	0.00	1985.6
15800-000-000-000-5394			0.00	0.00	0.00	1985.6
15800-000-000-000-5395			0.00	0.00	0.00	1985.6
15800-000-000-000-5396			0.00	0.00	0.00	1985.6
15800-000-000-000-5397			0.00	0.00	0.00	1985.6
15800-000-000-000-5398			0.00	0.00	0.00	1985.6
15800-000-000-000-5399			0.00	0.00	0.00	1985.6

Clave Catastral	Cuenta Predial	Propietario	Sup. de Terreno	Sup. de Constr.	Base Gravable	Pagado A
15800-000-000-000-5399			0.00	0.00	0.00	1985.6

Art.110
Frac. V, VII
LFTAIP
Motivación I

H. AYUNTAMIENTO DE TEOLOAPAN

TESORERIA MUNICIPAL

PADRON DEL MUNICIPIO, TODOS, REZAGO, ORDENADO POR CLAVE

Propietario Direccion del predio

Cuenta Predial

Sup. de Terreno

Sup. de Constr.

Base Gravable Pagado A

Fecha 17/09/15
Hora 10:59:46
Pagina 51

Cuenta Catastral	Cuenta Predial	Propietario	Direccion del predio	Sup. de Terreno	Sup. de Constr.	Base Gravable	Pagado A
15800-000-000-000-5399				6.00	0.00 \$	0.00 \$	00 1985.6
15800-000-000-000-5401			PIEDRA BOJA	465.47	0.00 \$	0.00 \$	00 2006.6
15800-000-000-000-5403				0.00	0.00 \$	0.00 \$	00 1985.6
15800-000-000-000-5404				3.63	0.00 \$	0.00 \$	00 2010.6
15800-000-000-000-5407			TONALAPA DEL RIO, GRO.	0.00	0.00 \$	0.00 \$	00 1985.6
15800-000-000-000-5410			CALLE SIN NOMBRE	416.00	20.00 \$	0.00 \$	00 1985.6
15800-000-000-000-5412			COATEPEC COSTALES, GRO.	0.00	0.00 \$	0.00 \$	00 1985.6
15800-000-000-000-5413			ACATEMPAN, GRO.	2271.63	0.00 \$	0.00 \$	00 1985.6
15800-000-000-000-5414			CALLE SIN NOMBRE	0.00	0.00 \$	0.00 \$	00 1985.6
15800-000-000-000-5416			TLACUILAPA, GRO.	1.41	0.00 \$	0.00 \$	00 2012.6
15800-000-000-000-5417				0.00	0.00 \$	0.00 \$	00 1985.6
15800-000-000-000-5418			SAN ANTONIO ACACHAUTLA, GRO.	0.00	0.00 \$	0.00 \$	00 1985.6
15800-000-000-000-5419			HACIENDA OCUILITLAHUACAN, GRO.	0.00	0.00 \$	0.00 \$	00 1985.6
15800-000-000-000-5420			LOS CUATLIX, GRO.	1275.00	0.00 \$	0.00 \$	00 1996.6
15800-000-000-000-5422			LOS SABINOS, GRO.	0.00	0.00 \$	0.00 \$	00 1985.6
15800-000-000-000-5423			HIDALGO, OXTOTITLAN, GRO.	0.00	0.00 \$	0.00 \$	00 1985.6
15800-000-000-000-5424			IXTLAHUALTOXTLA, GRO.	68.50	0.00 \$	0.00 \$	00 2006.6
15800-000-000-000-5426			LA HACIENDA DE OCUILITLAHUACAN, GRO.	0.00	0.00 \$	0.00 \$	00 1985.6
15800-000-000-000-5427				0.00	0.00 \$	0.00 \$	00 2013.6
15800-000-000-000-5429				0.00	0.00 \$	0.00 \$	00 1985.6
15800-000-000-000-5430			CALLE SIN NOMBRE	0.00	0.00 \$	0.00 \$	00 1985.6
15800-000-000-000-5433			TUXTLA CUEVILLAS, GRO.	0.00	0.00 \$	0.00 \$	00 1995.6
15800-000-000-000-5434			AHUACATITLAN, GRO.	0.00	0.00 \$	0.00 \$	00 1985.6
15800-000-000-000-5437			AHUACATITLAN, GRO.	0.00	0.00 \$	0.00 \$	00 1985.6
15800-000-000-000-5438			AHUACATITLAN, GRO.	0.00	0.00 \$	0.00 \$	00 1985.6
15800-000-000-000-5442			AHUACATITLAN, GRO.	0.00	0.00 \$	0.00 \$	00 1985.6
15800-000-000-000-5443			AHUACATITLAN, GRO.	0.00	0.00 \$	0.00 \$	00 2006.6
15800-000-000-000-5446			AHUACATITLAN, GRO.	0.00	0.00 \$	0.00 \$	00 1985.6
15800-000-000-000-5447			AHUACATITLAN, GRO.	0.00	0.00 \$	0.00 \$	00 1985.6
15800-000-000-000-5448			TONALAPA DEL RIO, GRO.	240.00	0.00 \$	0.00 \$	00 1996.6
15800-000-000-000-5449			CALLE SIN NOMBRE	0.00	0.00 \$	0.00 \$	00 2011.6
15800-000-000-000-5450			AHUACATITLAN, GRO.	0.00	0.00 \$	0.00 \$	00 1985.6
15800-000-000-000-5451			AHUACATITLAN, GRO.	0.00	0.00 \$	0.00 \$	00 1985.6
15800-000-000-000-5452			AHUACATITLAN, GRO.	0.00	0.00 \$	0.00 \$	00 1985.6
15800-000-000-000-5453			AHUACATITLAN, GRO.	0.00	0.00 \$	0.00 \$	00 1985.6
15800-000-000-000-5454			AHUACATITLAN, GRO.	0.00	0.00 \$	0.00 \$	00 1984.6
15800-000-000-000-5455			AHUACATITLAN, GRO.	0.00	0.00 \$	0.00 \$	00 1999.6
15800-000-000-000-5458			TONALAPA DEL RIO, GRO.	0.00	0.00 \$	0.00 \$	00 2012.6
15800-000-000-000-5460			TONALAPA DEL RIO, GRO.	354.92	0.00 \$	0.00 \$	00 2010.6
15800-000-000-000-5461			TONALAPA DEL RIO, GRO.	0.00	0.00 \$	0.00 \$	00 1998.6
15800-000-000-000-5462			TONALAPA DEL RIO, GRO.	0.00	0.00 \$	0.00 \$	00 1999.6
15800-000-000-000-5463			AL ORIENTE DE TONALAPA DEL RIO, CUATTEMOC GRO.	1714.53	0.00 \$	0.00 \$	00 2011.6
15800-000-000-000-5465			COATEPEC COSTALES, GRO.	0.00	0.00 \$	0.00 \$	00 2011.6

Art.110
Frac. V, VII
LFTAIP
Motivación I

Art.113
Frac. I
LFTAIP
Motivación II

Clave Catastral

Cuenta Predial

Propietario

H. AYUNTAMIENTO DE TEOLOAPAN
TESORERIA MUNICIPAL
PADRON DEL MUNICIPIO, TODOS , REZAGO, ORDENADO POR CLAVE

Dirección del predio

Sup. de Terreno

Sup. de Constr.

Base Gravable

Pagado A

Fecha 17/09/15
Hora 10:59:46
Pagina 52

0500000000000005467	COATEPEC COSTALES, GRO.	0.00	0.00	0.00	1985.6
0500000000000005468	COATEPEC COSTALES, GRO.	0.00	0.00	0.00	1985.6
0500000000000005470	COATEPEC COSTALES, GRO.	0.00	0.00	0.00	1985.6
0000000000000005473	COATEPEC COSTALES, GRO.	0.00	0.00	0.00	1985.6
0000000000000005475	COATEPEC COSTALES, GRO.	0.00	0.00	0.00	1985.6
0500000000000005476	COATEPEC COSTALES, GRO.	0.00	0.00	0.00	1985.6
0500000000000005477	COATEPEC COSTALES, GRO.	0.00	0.00	0.00	1985.6
0500000000000005478	COATEPEC COSTALES, GRO.	0.00	0.00	0.00	1985.6
0500000000000005479	COATEPEC COSTALES, GRO.	0.00	0.00	0.00	1985.6
0500000000000005482	COATEPEC COSTALES, GRO.	0.00	0.00	0.00	1985.6
0500000000000005483	COATEPEC COSTALES, GRO.	0.00	0.00	0.00	1985.6
0500000000000005484	COATEPEC COSTALES, GRO.	0.00	0.00	0.00	1985.6
0500000000000005486	COATEPEC COSTALES, GRO.	0.00	0.00	0.00	1985.6
0500000000000005487	COATEPEC COSTALES, GRO.	0.00	0.00	0.00	1985.6
0500000000000005488	COATEPEC COSTALES, GRO.	0.00	0.00	0.00	1985.6
0500000000000005489	COATEPEC COSTALES, GRO.	0.00	0.00	0.00	1985.6
0500000000000005490	COATEPEC COSTALES, GRO.	0.00	0.00	0.00	1985.6
0500000000000005491	COATEPEC COSTALES, GRO.	0.00	0.00	0.00	1985.6
0500000000000005492	COATEPEC COSTALES, GRO.	0.00	0.00	0.00	1985.6
0500000000000005493	COATEPEC COSTALES, GRO.	0.00	0.00	0.00	1985.6
0500000000000005495	COATEPEC COSTALES, GRO.	0.00	0.00	0.00	1985.6
0500000000000005502	COATEPEC COSTALES, GRO.	0.00	0.00	0.00	1985.6
0500000000000005503	COATEPEC COSTALES, GRO.	0.00	0.00	0.00	1985.6
0500000000000005504	COATEPEC COSTALES, GRO.	0.00	0.00	0.00	1985.6
0500000000000005505	COATEPEC COSTALES, GRO.	0.00	0.00	0.00	1985.6
0500000000000005507	COATEPEC COSTALES, GRO.	0.00	0.00	0.00	1985.6
0500000000000005508	COATEPEC COSTALES, GRO.	0.00	0.00	0.00	1985.6
0500000000000005509	COATEPEC COSTALES, GRO.	0.00	0.00	0.00	1985.6
0500000000000005510	COATEPEC COSTALES, GRO.	0.00	0.00	0.00	1985.6
0500000000000005511	COATEPEC COSTALES, GRO.	0.00	0.00	0.00	1985.6
0500000000000005512	COATEPEC COSTALES, GRO.	0.00	0.00	0.00	1985.6
0500000000000005513	COATEPEC COSTALES, GRO.	0.00	0.00	0.00	1985.6
0500000000000005514	COATEPEC COSTALES, GRO.	0.00	0.00	0.00	1985.6
0500000000000005516	COATEPEC COSTALES, GRO.	0.00	0.00	0.00	1985.6
0500000000000005518	COATEPEC COSTALES, GRO.	0.00	0.00	0.00	1985.6
0500000000000005519	COATEPEC COSTALES, GRO.	0.00	0.00	0.00	1985.6
0500000000000005521	COATEPEC COSTALES, GRO.	0.00	0.00	0.00	1985.6
0500000000000005522	COATEPEC COSTALES, GRO.	0.00	0.00	0.00	1985.6
0500000000000005523	COATEPEC COSTALES, GRO.	0.00	0.00	0.00	1985.6
0500000000000005524	COATEPEC COSTALES, GRO.	0.00	0.00	0.00	1985.6
0500000000000005525	COATEPEC COSTALES, GRO.	0.00	0.00	0.00	1985.6
0500000000000005526	COATEPEC COSTALES, GRO.	0.00	0.00	0.00	1985.6
0500000000000005528	COATEPEC COSTALES, GRO.	0.00	0.00	0.00	1985.6

Art.110
Frac. V, VII
LFTAIP
Motivación I

Art.113
Frac. I
LFTAIP
Motivación II



Clave Catastral Cuenta Brindijl Propietario

Propietario

H. AYUNTAMIENTO DE TEOLOAPAN
TESORERIA MUNICIPAL
PADRON DEL MUNICIPIO, TODOS, REZAGO, ORDENADO POR CLAVE


Dirección del predio

Sup. de Terreno Sup. de Constr.

Base Gravable Pagado A

Fecha 17/09/15
Hora 10:59:46
Pagina 54

Clave Catastral	Cuenta Brindijl	Propietario	Dirección del predio	Sup. de Terreno	Sup. de Constr.	Base Gravable	Pagado A
15800-000-000-000-5580			LA YERBABUENA, GRO	0.00	0.00 \$		1985.6
15800-000-000-000-5582			LA YERBABUENA, GRO	0.00	0.00 \$		1985.6
15800-000-000-000-5583			LA YERBABUENA, GRO	0.00	0.00 \$		1985.6
15800-000-000-000-5584			LA YERBABUENA, GRO	0.00	0.00 \$		1985.6
15800-000-000-000-5585			LA YERBABUENA, GRO	0.00	0.00 \$		1985.6
15800-000-000-000-5586			LA YERBABUENA, GRO	0.00	0.00 \$		1985.6
15800-000-000-000-5587			LA YERBABUENA, GRO	0.00	0.00 \$		1985.6
15800-000-000-000-5589			LA YERBABUENA, GRO	0.00	0.00 \$		1985.6
15800-000-000-000-5590			LA YERBABUENA, GRO	1.05	0.00 \$		1985.6
15800-000-000-000-5591			LA YERBABUENA, GRO	0.00	0.00 \$		1985.6
15800-000-000-000-5592			LA YERBABUENA, GRO	0.00	0.00 \$		1985.6
15800-000-000-000-5593			LA YERBABUENA, GRO	0.00	0.00 \$		1985.6
15800-000-000-000-5594			LA YERBABUENA, GRO	2.36	0.00 \$		1985.6
15800-000-000-000-5595			LA YERBABUENA, GRO	0.00	0.00 \$		1985.6
15800-000-000-000-5596			LA YERBABUENA, GRO	0.00	0.00 \$		1985.6
15800-000-000-000-5597			LA YERBABUENA, GRO	0.00	0.00 \$		1985.6
15800-000-000-000-5598			LA YERBABUENA, GRO	0.00	0.00 \$		1985.6
15800-000-000-000-5599			LA YERBABUENA, GRO	0.00	0.00 \$		1985.6
15800-000-000-000-5600			LA YERBABUENA, GRO	0.00	0.00 \$		1985.6
15800-000-000-000-5601			LA YERBABUENA, GRO	0.00	0.00 \$		1985.6
15800-000-000-000-5602			LA YERBABUENA, GRO	0.00	0.00 \$		1985.6
15800-000-000-000-5604			LA YERBABUENA, GRO	0.00	0.00 \$		1985.6
15800-000-000-000-5605			LA YERBABUENA, GRO	0.00	0.00 \$		1985.6
15800-000-000-000-5606			LA YERBABUENA, GRO	0.00	0.00 \$		1985.6
15800-000-000-000-5607			LA YERBABUENA, GRO	0.00	0.00 \$		1985.6
15800-000-000-000-5608			LA YERBABUENA, GRO	0.00	0.00 \$		1985.6
15800-000-000-000-5609			LA YERBABUENA, GRO	0.00	0.00 \$		1985.6
15800-000-000-000-5610			LA YERBABUENA, GRO	408.00	0.00 \$		1985.6
15800-000-000-000-5611			LA YERBABUENA, GRO	0.00	0.00 \$		1985.6
15800-000-000-000-5612			LA YERBABUENA, GRO	0.00	0.00 \$		1985.6
15800-000-000-000-5613			LA YERBABUENA, GRO	0.00	0.00 \$		1985.6
15800-000-000-000-5614			LA YERBABUENA, GRO	0.00	0.00 \$		1985.6
15800-000-000-000-5615			LA YERBABUENA, GRO	0.00	0.00 \$		1985.6
15800-000-000-000-5616			LA YERBABUENA, GRO	0.00	0.00 \$		1985.6
15800-000-000-000-5617			LA YERBABUENA, GRO	0.00	0.00 \$		1985.6
15800-000-000-000-5618			LA YERBABUENA, GRO	0.00	0.00 \$		1985.6
15800-000-000-000-5619			LA YERBABUENA, GRO	0.00	0.00 \$		1985.6
15800-000-000-000-5620			LA YERBABUENA, GRO	0.00	0.00 \$		1985.6
15800-000-000-000-5621			LA YERBABUENA, GRO	0.00	0.00 \$		1985.6
15800-000-000-000-5622			LA YERBABUENA, GRO	0.00	0.00 \$		1985.6
15800-000-000-000-5624			LA YERBABUENA, GRO	0.00	0.00 \$		1985.6
15800-000-000-000-5625			LA YERBABUENA, GRO	0.00	0.00 \$		1985.6
15800-000-000-000-5626			LA YERBABUENA, GRO	0.00	0.00 \$		1985.6
15800-000-000-000-5627			LA YERBABUENA, GRO	0.00	0.00 \$		1985.6



Art.110
Frac. V, VII
LFTAIP
Motivación I

Art.113
Frac. I
LFTAIP
Motivación II

H. AYUNTAMIENTO DE TELOLOAPAN

TESORERIA MUNICIPAL

PADRON DEL MUNICIPIO, TODOS, REZAGO, ORDENADO POR CLAVE

Fecha 17/09/15
Hora 10:59:46
Pagina 55

Clave Catastral	Cuenta Predial	Propietario	Dirección del predio	Sup. de Terreno	Sup. de Constr.	Base Gravable	Pagado A
157 000-000-000-5628			ZACATLANCILLO GRO.	0.09	0.00 \$		1985.6
15800-000-000-5629			ZACATLANCILLO GRO.	0.00	0.00 \$		1985.6
15800-000-000-5631			ZACATLANCILLO GRO.	0.00	0.00 \$		1985.6
15 100-000-000-5632			ZACATLANCILLO GRO.	0.00	0.00 \$		1985.6
15b 000-000-000-5633			ZACATLANCILLO GRO.	0.00	0.00 \$		1985.6
15800-000-000-5634			ZACATLANCILLO GRO.	0.00	0.00 \$		1985.6
5800-000-000-5635			ZACATLANCILLO GRO.	0.00	0.00 \$		1985.6
5800-000-000-5636			ZACATLANCILLO GRO.	0.00	0.00 \$		1985.6
5 10-000-000-5637			ZACATLANCILLO GRO.	0.00	0.00 \$		1985.6
5800-000-000-5638			ZACATLANCILLO GRO.	0.00	0.00 \$		1985.6
5800-000-000-5639			ZACATLANCILLO GRO.	0.00	0.00 \$		1985.6
5800-000-000-5640			ZACATLANCILLO GRO.	0.00	0.00 \$		1985.6
5800-000-000-5641			ZACATLANCILLO GRO.	0.00	0.00 \$		1985.6
5800-000-000-5642			ZACATLANCILLO GRO.	0.00	0.00 \$		1985.6
5800-000-000-5643			ZACATLANCILLO GRO.	0.00	0.00 \$		1985.6
5800-000-000-5644			ZACATLANCILLO GRO.	0.00	0.00 \$		1985.6
5800-000-000-5645			ZACATLANCILLO GRO.	0.00	0.00 \$		1985.6
5800-000-000-5646			ZACATLANCILLO GRO.	0.00	0.00 \$		1985.6
5800-000-000-5647			ZACATLANCILLO GRO.	0.00	0.00 \$		1985.6
5800-000-000-5648			ZACATLANCILLO GRO.	0.00	0.00 \$		1985.6
5800-000-000-5649			ZACATLANCILLO GRO.	0.00	0.00 \$		1985.6
5800-000-000-5650			ZACATLANCILLO GRO.	0.00	0.00 \$		1985.6
5800-000-000-5651			ZACATLANCILLO GRO.	0.00	0.00 \$		1985.6
5800-000-000-5653			ZACATLANCILLO GRO.	0.00	0.00 \$		1985.6
5800-000-000-5654			ZACATLANCILLO GRO.	0.00	0.00 \$		1985.6
5800-000-000-5656			ZACATLANCILLO GRO.	0.00	0.00 \$		1985.6
5800-000-000-5659			ZACATLANCILLO GRO.	0.00	0.00 \$		1985.6
5800-000-000-5662			ZACATLANCILLO GRO.	0.00	0.00 \$		1985.6
5800-000-000-5664			ZACATLANCILLO GRO.	0.00	0.00 \$		1985.6
5800-000-000-5665			ZACATLANCILLO GRO.	0.00	0.00 \$		1985.6
81 70-000-000-5666			ZACATLANCILLO GRO.	0.00	0.00 \$		1985.6
81 70-000-000-5667			ZACATLANCILLO GRO.	0.00	0.00 \$		1985.6
81 70-000-000-5668			ZACATLANCILLO GRO.	0.00	0.00 \$		1985.6
800-000-000-5671		FINO	ZACATEMPAN GRO.	304.29	0.00 \$		2006.6
800-000-000-5672		INO	ZACATEMPAN GRO.	146.56	0.00 \$		1985.6
81 0-000-000-5673			ZACATEMPAN GRO.	465.00	0.00 \$		2009.6
800-000-000-5674			ZACATEMPAN GRO.	0.00	0.00 \$		1985.6
800-000-000-5676			ZACATEMPAN GRO.	0.00	0.00 \$		1985.6
800-000-000-5677			ZACATEMPAN GRO.	0.00	0.00 \$		1985.6
800-000-000-5678			ZACATEMPAN GRO.	0.00	0.00 \$		1985.6
800-000-000-5682		ALBERTO	ZACATEMPAN GRO.	0.00	0.00 \$		1985.6
800-000-000-5684		Z REYNA	ZACATEMPAN GRO.	0.00	0.00 \$		1985.6
800-000-000-5690			ZACATEMPAN GRO.	0.00	0.00 \$		1985.6
800-000-000-5691			ZACATEMPAN GRO.	0.00	0.00 \$		1985.6



Art.110
 Frac. V, VII
 LFTAIP
 Motivación I

Art.113
 Frac. I
 LFTAIP
 Motivación II

H. AYUNTAMIENTO DE TELOLOAPAN

TESORERIA MUNICIPAL

PADRON DEL MUNICIPIO, TODOS, REZAGO, ORDENADO POR CLAVE

Propietario Direccion del predio

Fecha 17/09/15
Hora 10:59:46
Pagina 56

Clave Catastral	Cuentas Predial	Propietario	Direccion del predio	Sup. de Terreno	Sup. de Constr.	Base Gravable	Pagado A
5800-000-000-000-5692		FIORRES GLORIA	AL ORIENTE DE LA CIUDAD	160.60	0.00 \$	160.60	1985.6
5800-000-000-000-5694			ALMA ZARCA GRO.	0.00	0.00 \$	0.00	1985.6
5800-000-000-000-5697			VILLA DE AYALA GRO.	0.00	0.00 \$	0.00	1985.6
5800-000-000-000-5700			AHUACATITLAN, GRO.	0.00	0.00 \$	0.00	1985.6
5800-000-000-000-5706			CHAPA, GRO.	0.00	0.00 \$	0.00	1985.6
5800-000-000-000-5708			CHAPA, GRO.	0.00	0.00 \$	0.00	1985.6
5800-000-000-000-5715			CHAPA, GRO.	0.00	0.00 \$	0.00	1985.6
5800-000-000-000-5717			CHAPA, GRO.	0.00	0.00 \$	0.00	1985.6
5800-000-000-000-5719			CHAPA, GRO.	0.00	0.00 \$	0.00	1985.6
5800-000-000-000-5721			CONOCIDO	0.00	0.00 \$	0.00	1985.6
5800-000-000-000-5722			CONOCIDO	0.00	0.00 \$	0.00	1985.6
5800-000-000-000-5723			TOTOLTEPEC, GRO.	0.00	0.00 \$	0.00	1985.6
5800-000-000-000-5724			LOS SAUCES, GRO.	0.00	0.00 \$	0.00	1985.6
5800-000-000-000-5726			TOTOLTEPEC, GRO.	0.00	0.00 \$	0.00	1985.6
5800-000-000-000-5728			TLACUITLAPA, GRO.	0.00	0.00 \$	0.00	1985.6
5800-000-000-000-5729			ACATEMPAN, GRO.	0.00	0.00 \$	0.00	1985.6
5800-000-000-000-5730			AHUACATITLAN, GRO.	0.00	0.00 \$	0.00	1985.6
5800-000-000-000-5731			LOS LIMONES, GRO.	0.00	0.00 \$	0.00	1985.6
5800-000-000-000-5732			AHUACATITLAN, GRO.	0.00	0.00 \$	0.00	1985.6
5800-000-000-000-5733			LOS LIMONES, GRO.	0.00	0.00 \$	0.00	1985.6
5800-000-000-000-5734			AHUACATITLAN, GRO.	0.00	0.00 \$	0.00	1985.6
5800-000-000-000-5735			AHUACATITLAN, GRO.	0.00	0.00 \$	0.00	1985.6
5800-000-000-000-5736			TOTOLTEPEC, GRO.	0.00	0.00 \$	0.00	1985.6
5800-000-000-000-5739			AHUACATITLAN, GRO.	0.00	0.00 \$	0.00	1985.6
5800-000-000-000-5740			LOS SAUCES, GRO.	0.00	0.00 \$	0.00	1985.6
5800-000-000-000-5741			AHUACATITLAN, GRO.	0.00	0.00 \$	0.00	1985.6
5800-000-000-000-5744			TUXTLA CUEVILLAS, GRO.	0.00	0.00 \$	0.00	1985.6
5800-000-000-000-5745			TUXTLA CUEVILLAS, GRO.	0.00	0.00 \$	0.00	1985.6
5800-000-000-000-5746			AHUACATITLAN, GRO.	0.00	0.00 \$	0.00	1985.6
5800-000-000-000-5747			LOS SAUCES GRO.	0.00	0.00 \$	0.00	1985.6
5800-000-000-000-5748			CALLE SIN NOMBRE	0.00	0.00 \$	0.00	1985.6
5800-000-000-000-5748			AHUACATITLAN GRO.	0.00	0.00 \$	0.00	1985.6
5800-000-000-000-5748			ALAHUIXTLAN GRO.	0.00	0.00 \$	0.00	1985.6
5800-000-000-000-5750			ALAHUIXTLAN GRO.	0.00	0.00 \$	0.00	1985.6
5800-000-000-000-5752			FRANCISCO I MADERO # 30	0.00	0.00 \$	0.00	1985.6
5800-000-000-000-5753			AHUACATITLAN GRO.	0.00	0.00 \$	0.00	1985.6
5800-000-000-000-5754			TONALAPA DEL RIO GRO.	0.00	0.00 \$	0.00	1985.6
5800-000-000-000-5755			CALLE SAN FRANCISCO # 3	0.00	0.00 \$	0.00	1985.6
5800-000-000-000-5756			LOS LIMONES GRO.	0.00	0.00 \$	0.00	1985.6
5800-000-000-000-5757			TOTOLTEPEC GRO.	0.00	0.00 \$	0.00	1985.6
5800-000-000-000-5759			TOTOLTEPEC GRO.	0.00	0.00 \$	0.00	1985.6
5800-000-000-000-5761			TOTOLTEPEC GRO.	1402.50	0.00 \$	1402.50	2007.6
5800-000-000-000-5762			OZOLOTEPEC GRO.	0.00	0.00 \$	0.00	1985.6
5800-000-000-000-5763			COATEPEC COSTALES GRO.	0.00	0.00 \$	0.00	1985.6
5800-000-000-000-5764			TONALAPA DEL RIO GRO.	0.00	0.00 \$	0.00	1985.6
5800-000-000-000-5765			FUENA VISTA DE GUADALUPE GRO.	0.00	0.00 \$	0.00	1985.6
5800-000-000-000-5765			TEHUICHTLA GRO.	0.00	0.00 \$	0.00	1985.6
5800-000-000-000-5766			LOS SAUCES GRO.	0.00	0.00 \$	0.00	1985.6

Art.110
Frac. V, VII
LFTAIP
Motivación I

Art.113
Frac. I
LFTAIP
Motivación II

075

Clave Catastral Cuenta Predial

Propietario

H. AYUNTAMIENTO DE TELOLOAPAN
TESORERIA MUNICIPAL
PADRON DEL MUNICIPIO, TODOS, REZAGO, ORDENADO POR CLAVE

Dirección del predio

Sup. de Terreno

Sup. de Constr.

Base Gravable

Pagado A

Fecha 17/09/15
Hora 10:59:46
Pagina 57

Clave Catastral	Cuenta Predial	Propietario	Dirección del predio	Sup. de Terreno	Sup. de Constr.	Base Gravable	Pagado A
15800-000-000-000-5767				0.00	0.00 \$		2008.6
15800-000-000-000-5768				0.00	0.00 \$		1985.6
15800-000-000-000-5770				0.00	0.00 \$		1985.6
15800-000-000-000-5771				0.00	0.00 \$		1985.6
15800-000-000-000-5772				0.00	0.00 \$		1985.6
15800-000-000-000-5774				0.00	0.00 \$		2007.6
15800-000-000-000-5775				0.00	0.00 \$		1985.6
15800-000-000-000-5776				378.00	0.00 \$		1985.6
15800-000-000-000-5777				0.00	0.00 \$		1985.6
15800-000-000-000-5778				0.00	0.00 \$		1985.6
15800-000-000-000-5779				0.00	0.00 \$		1985.6
15800-000-000-000-5783				0.00	0.00 \$		1985.6
15800-000-000-000-5784				0.00	0.00 \$		1985.6
15800-000-000-000-5785				0.00	0.00 \$		1985.6
15800-000-000-000-5786				0.00	0.00 \$		1985.6
15800-000-000-000-5787				0.00	0.00 \$		2011.6
15800-000-000-000-5789				0.00	0.00 \$		1985.6
15800-000-000-000-5790				0.00	0.00 \$		1985.6
15800-000-000-000-5792				653.94	0.00 \$		2011.6
15800-000-000-000-5793				0.00	0.00 \$		2009.6
15800-000-000-000-5794				0.00	0.00 \$		1985.6
15800-000-000-000-5795				0.00	0.00 \$		1985.6
15800-000-000-000-5798				0.00	0.00 \$		2012.6
15800-000-000-000-5799				0.00	0.00 \$		2009.6
15800-000-000-000-5800				0.00	0.00 \$		1985.6
15800-000-000-000-5802				0.00	0.00 \$		2003.6
15800-000-000-000-5803				0.00	0.00 \$		1985.6
15800-000-000-000-5804				0.00	0.00 \$		2011.6
15800-000-000-000-5806				0.00	0.00 \$		2000.6
15800-000-000-000-5807				0.00	0.00 \$		1985.6
15800-000-000-000-5808				0.00	0.00 \$		1985.6
15800-000-000-000-5809				0.00	0.00 \$		1993.6
15800-000-000-000-5810				0.00	0.00 \$		2007.6
15800-000-000-000-5811				0.00	0.00 \$		1985.6
15800-000-000-000-5813				0.00	0.00 \$		2006.6
15800-000-000-000-5816				639.70	0.00 \$		1998.6
15800-000-000-000-5817				0.00	0.00 \$		2008.6
15800-000-000-000-5818				0.00	0.00 \$		1985.6
15800-000-000-000-5820				0.00	0.00 \$		1995.6
15800-000-000-000-5823				0.00	0.00 \$		2006.6
15800-000-000-000-5824				0.00	0.00 \$		1985.6
15800-000-000-000-5826				0.00	0.00 \$		2009.6
15800-000-000-000-5827				0.00	0.00 \$		1985.6
15800-000-000-000-5828				0.00	0.00 \$		1980.6

PRO

LAS MESAS MIRABEL GRO.
 SANTA CRUZ INDIO GRO.
 TEHUXTLA GRO.
 LA VERBA BUENA GRO.
 AHUACATITLAN GRO.
 SANTA CRUZ UNION, GRO.
 TONALAPA DEL RIO GRO.
 COATEPEC GRO.
 ZACATEPEC GRO.
 COATEPEC COSTALES GRO.
 TOTOLTEPEC GRO.
 TEPOZOMACUILLO GRO.
 TOTOLTEPEC GRO.
 COATEPEC COSTALES GRO.
 TONALAPA DEL RIO GRO.
 LA CONCORDIA GRO.
 CERRO ALTO, GRO.
 TONALAPA DEL RIO GRO.
 ACATEMPAN GRO.
 BUENA VISTA DE GUADALUPE GRO.
 TEHUXTLA GRO.
 ACATEMPAN GRO.
 LA GUADALUPE, GRO.
 ACATEMPAN GRO.
 VAHIE DE YOCHEM



Art.110
 Frac. V, VII
 LFTAIP
 Motivación I

Art.113
 Frac. I
 LFTAIP
 Motivación II

Clave Catastral

Cuenta Predial

Propietario

H. AYUNTAMIENTO DE TEOLOAPAN
 TESORERIA MUNICIPAL
 PADRON DEL MUNICIPIO, TODOS, REZAGO, ORDENADO POR CLAVE
 Direccion del predio.

Sup. de Terreno

Sup. de Constr.

Base Gravable Pagado A

Fecha 17/09/15
 Hora 10:59:46
 Pagina 59

Clave Catastral	Cuenta Predial	Propietario	Sup. de Terreno	Sup. de Constr.	Base Gravable	Pagado A
05800-000-000-000-5900			0.00	0.00 \$		0.00 1996.6
05800-000-000-000-5901			195.90	0.00 \$		0.00 2005.6
05800-000-000-000-5902			0.00	0.00 \$		0.00 1991.6
05800-000-000-000-5903			0.00	0.00 \$		0.00 2008.6
05800-000-000-000-5904			0.00	0.00 \$		0.00 1985.6
05800-000-000-000-5905			0.00	0.00 \$		0.00 2012.6
05800-000-000-000-5906			300.00	60.00 \$		0.00 2004.6
05800-000-000-000-5907			188.04	0.00 \$		0.00 2011.6
05800-000-000-000-5908			349.31	0.00 \$		0.00 1985.6
05800-000-000-000-5909			0.00	0.00 \$		0.00 2010.6
05800-000-000-000-5910			188.37	0.00 \$		0.00 1985.6
05800-000-000-000-5911			0.00	0.00 \$		0.00 1985.6
05800-000-000-000-5912			0.00	0.00 \$		0.00 2003.6
05800-000-000-000-5913			0.00	0.00 \$		0.00 2006.6
05800-000-000-000-5914			80.03	0.00 \$		0.00 2013.6
05800-000-000-000-5915			209.63	0.00 \$		0.00 1992.6
05800-000-000-000-5916			0.00	0.00 \$		0.00 1985.6
05800-000-000-000-5917			0.00	0.00 \$		0.00 2000.6
05800-000-000-000-5918			0.00	0.00 \$		0.00 1985.6
05800-000-000-000-5919			0.00	0.00 \$		0.00 2003.6
05800-000-000-000-5920			24.00	0.00 \$		0.00 2010.6
05800-000-000-000-5921			590.96	0.00 \$		0.00 2010.6
05800-000-000-000-5922			0.00	0.00 \$		0.00 1985.6
05800-000-000-000-5923			0.00	0.00 \$		0.00 1991.6
05800-000-000-000-5924			651.16	0.00 \$		0.00 2003.6
05800-000-000-000-5925			288.80	20.00 \$		0.00 2013.6
05800-000-000-000-5926			0.00	0.00 \$		0.00 1985.6
05800-000-000-000-5927			0.00	0.00 \$		0.00 1985.6
05800-000-000-000-5928			0.00	0.00 \$		0.00 1985.6
05800-000-000-000-5929			24.00	0.00 \$		0.00 2010.6
05800-000-000-000-5930			590.96	0.00 \$		0.00 2010.6
05800-000-000-000-5931			0.00	0.00 \$		0.00 1985.6
05800-000-000-000-5932			0.00	0.00 \$		0.00 1991.6
05800-000-000-000-5933			651.16	0.00 \$		0.00 2003.6
05800-000-000-000-5934			288.80	20.00 \$		0.00 2013.6
05800-000-000-000-5935			0.00	0.00 \$		0.00 1985.6
05800-000-000-000-5936			0.00	0.00 \$		0.00 1985.6
05800-000-000-000-5937			387.50	0.00 \$		0.00 1996.6
05800-000-000-000-5938			0.00	0.00 \$		0.00 2009.6
05800-000-000-000-5939			0.00	0.00 \$		0.00 1990.6
05800-000-000-000-5940			0.00	0.00 \$		0.00 1990.6
05800-000-000-000-5941			0.00	0.00 \$		0.00 1991.6
05800-000-000-000-5942			0.00	0.00 \$		0.00 1992.6
05800-000-000-000-5943			0.00	0.00 \$		0.00 2005.6
05800-000-000-000-5944			390.60	0.00 \$		0.00 1985.6
05800-000-000-000-5945			0.00	0.00 \$		0.00 2000.6
05800-000-000-000-5946			0.00	0.00 \$		0.00 1987.6
05800-000-000-000-5947			0.00	0.00 \$		0.00 1985.6
05800-000-000-000-5948			0.00	0.00 \$		0.00 1985.6
05800-000-000-000-5949			0.00	0.00 \$		0.00 1985.6
05800-000-000-000-5950			0.00	0.00 \$		0.00 1985.6
05800-000-000-000-5951			0.00	0.00 \$		0.00 1985.6
05800-000-000-000-5952			147.42	0.00 \$		0.00 2009.6
05800-000-000-000-5953			0.00	0.00 \$		0.00 1985.6
05800-000-000-000-5954			0.00	0.00 \$		0.00 1985.6

Art.110
 Frac. V, VII
 LFTAIP
 Motivación I

Art.113
 Frac. I
 LFTAIP
 Motivación II

H. AYUNTAMIENTO DE TEOLOAPAN

TESORERIA MUNICIPAL

PADRON DEL MUNICIPIO, TODOS, REZAGO, ORDENADO POR CLAVE

Propietario

Dirección del predio:

Sup. de Terreno

Sup. de Constr.

Base Gravable

Pagador A

Fecha 17/09/15
Hora 10:59:46
Pagina 60

Art.113
Frac. I
LFTAIP
Motivación II

Clave Catastral	Cuenta Predial	Propietario	Dirección del predio:	Sup. de Terreno	Sup. de Constr.	Base Gravable	Pagador A
1599-000-00-000-5955				0.00	0.00 \$		1985.6
159-000-000-000-5956				0.00	0.00 \$		2004.6
15800-000-000-000-5958				0.00	0.00 \$		1987.6
15800-000-000-000-5960				0.00	0.00 \$		2013.6
15800-000-000-000-5962				0.00	0.00 \$		1988.6
15800-000-000-000-5963				0.00	0.00 \$		1985.6
15800-000-000-000-5965				0.00	0.00 \$		2004.6
15800-000-000-000-5967				0.00	0.00 \$		2002.6
15800-000-000-000-5968				0.00	0.00 \$		1997.6
15800-000-000-000-5970				0.00	0.00 \$		1985.6
15800-000-000-000-5971				0.00	0.00 \$		2010.6
15800-000-000-000-5973				0.00	0.00 \$		2004.6
15800-000-000-000-5974				0.00	0.00 \$		2004.6
15800-000-000-000-5975				0.00	0.00 \$		2002.6
15800-000-000-000-5976				639.81	0.00 \$		1986.6
15800-000-000-000-5977				0.00	0.00 \$		1985.6
15800-000-000-000-5978				0.00	0.00 \$		1985.6
15800-000-000-000-5979				0.00	0.00 \$		1985.6
15800-000-000-000-5980				164.52	15.00 \$		1985.6
15800-000-000-000-5981				164.52	0.00 \$		1985.6
15800-000-000-000-5982				0.00	0.00 \$		2013.6
15800-000-000-000-5983				244.50	0.00 \$		1985.6
15800-000-000-000-5984				0.00	0.00 \$		1985.6
15800-000-000-000-5985				0.00	0.00 \$		1994.6
15800-000-000-000-5986				0.00	0.00 \$		2006.6
15800-000-000-000-5987				0.00	0.00 \$		2011.6
15800-000-000-000-5989				0.00	0.00 \$		2004.6
15800-000-000-000-5990				0.00	0.00 \$		1985.6
15800-000-000-000-5991				0.00	0.00 \$		1985.6
15800-000-000-000-5992				0.00	0.00 \$		1985.6
15800-000-000-000-5993				0.00	0.00 \$		2013.6
15800-000-000-000-5995				0.00	0.00 \$		2013.6
15800-000-000-000-5996				526.50	60.00 \$		2013.6
15800-000-000-000-5997				525.49	0.00 \$		2004.6
15800-000-000-000-5999				80.00	21.00 \$		1998.6
15800-000-000-000-6000				0.00	0.00 \$		1987.6
15800-000-000-000-6001				0.00	0.00 \$		1985.6
15800-000-000-000-6002				0.00	0.00 \$		1985.6
15800-000-000-000-6004				0.00	0.00 \$		1985.6
15800-000-000-000-6005				0.00	0.00 \$		1985.6
15800-000-000-000-6008				0.00	0.00 \$		1985.6
15800-000-000-000-6009				0.00	0.00 \$		1985.6
15800-000-000-000-6010				0.00	0.00 \$		1985.6
15800-000-000-000-6011				0.00	0.00 \$		1986.6
15800-000-000-000-6012				0.00	0.00 \$		1985.6

CALLE RAYON
CALLE RAYON
CALLE RAYON



Art.110
Frac. V, VII
LFTAIP
Motivación I

Clave Catastral Cuenta Predial

Propietario

H. AYUNTAMIENTO DE TELOLOAPAN
TESORERIA MUNICIPAL
PADRON DEL MUNICIPIO, TODOS, REZAGO, ORDENADO POR CLAVE

Dirección del predio

Sup. de Terreno

Sup. de Constr.

Base Gravable Pagado A

Fecha 17/09/15
Hora 10:59:46
Pagina 61

Clave Catastral	Cuenta Predial	Propietario	Dirección del predio	Sup. de Terreno	Sup. de Constr.	Base Gravable	Pagado A
5800-000-000-000-6013				0.00	0.00 \$		00 1985.6
5800-000-000-000-6014				0.00	0.00 \$		00 1986.6
5800-000-000-000-6015				310.50	0.00 \$		00 2006.6
5800-000-000-000-6016				0.00	0.00 \$		00 2009.6
5800-000-000-000-6018			CALLE LOS LAURELES	0.00	0.00 \$		00 1986.6
5800-000-000-000-6019			CALLE LOS LAURELES	0.00	0.00 \$		00 1986.6
5800-000-000-000-6020			CALLE ALDAMA	0.00	0.00 \$		00 1986.6
5800-000-000-000-6021			CALLE ALDAMA	526.80	0.00 \$		00 2010.6
5800-000-000-000-6022			OXTOTITLAN, GRO.	0.00	0.00 \$		00 2012.6
5800-000-000-000-6023			CALLE ALDAMA	0.00	0.00 \$		00 1988.6
5800-000-000-000-6024			CALLE GUERRERO, OXTOTITLAN GRO.	0.00	0.00 \$		00 2001.6
5800-000-000-000-6025			CALLE GUERRERO	0.00	0.00 \$		00 1996.6
5800-000-000-000-6027			OXTOTITLAN GRO.	0.00	0.00 \$		00 1985.6
5800-000-000-000-6029			OXTOTITLAN GRO.	0.00	0.00 \$		00 1992.6
5800-000-000-000-6030			OXTOTITLAN, GRO.	0.00	0.00 \$		00 1991.6
5800-000-000-000-6031			OXTOTITLAN, GRO.	0.00	0.00 \$		00 1985.6
5800-000-000-000-6032			CALLE RAYON	0.00	0.00 \$		00 1988.6
5800-000-000-000-6033			CALLE RAYON	0.00	0.00 \$		00 1988.6
5800-000-000-000-6034			CALLE LAURELES	0.00	0.00 \$		00 1985.6
5800-000-000-000-6035			CALLE LAURELES	0.00	0.00 \$		00 1985.6
5800-000-000-000-6036			OXTOTITLAN, GRO	0.00	0.00 \$		00 1985.6
5800-000-000-000-6037			OXTOTITLAN, GRO	0.00	0.00 \$		00 1985.6
5800-000-000-000-6040			CALLE RAYON	0.00	0.00 \$		00 1985.6
5800-000-000-000-6044			CALLE GUERRERO Y RAYON	212.50	0.00 \$		00 1991.6
5800-000-000-000-6045			CALLE GUERRERO	0.00	0.00 \$		00 1985.6
5800-000-000-000-6048			OXTOTITLAN, GRO.	0.00	0.00 \$		00 1985.6
5800-000-000-000-6051			OXTOTITLAN, GRO.	0.00	0.00 \$		00 1985.6
5800-000-000-000-6054			OXTOTITLAN, GRO.	0.00	0.00 \$		00 1985.6
5800-000-000-000-6055			OXTOTITLAN, GRO.	712.50	0.00 \$		00 2006.6
5800-000-000-000-6056			OXTOTITLAN, GRO.	0.00	0.00 \$		00 2007.6
5800-000-000-000-6057			CALLE SONORA	0.00	0.00 \$		00 1985.6
5800-000-000-000-6059			OXTOTITLAN, GRO.	806.13	20.00 \$		00 2001.6
5800-000-000-000-6060			OXTOTITLAN, GRO. *CALLE SONORA*	0.00	0.00 \$		00 2005.6
5800-000-000-000-6063			CALLE GUERRERO	633.25	30.00 \$		00 1986.6
5800-000-000-000-6064				0.00	0.00 \$		00 2012.6
5800-000-000-000-6065				1080.23	0.00 \$		00 2013.6
5800-000-000-000-6066				487.30	30.00 \$		00 2006.6
5800-000-000-000-6067				468.75	0.00 \$		00 2012.6
5800-000-000-000-6069				516.02	0.00 \$		00 2013.6
5800-000-000-000-6071			CALLE GUERRERO#38; OXTOTITLAN, GRO.	0.00	0.00 \$		00 2009.6
5800-000-000-000-6072			CALLE ALDAMA	0.00	0.00 \$		00 2009.6
5800-000-000-000-6073			OXTOTITLAN, GRO.	0.00	0.00 \$		00 2009.6
5800-000-000-000-6074			CALLE ALDAMA OXTOTITLAN, GRO.	737.70	0.00 \$		00 2009.6
5800-000-000-000-6075			CALLE ALDAMA	0.00	0.00 \$		00 2009.6
5800-000-000-000-6076			CALLE ALDAMA	0.00	0.00 \$		00 2009.6

GRACIA SOSA ROMAN

OXTOTITLAN, GRO.
CALLE GUERRERO#38; OXTOTITLAN, GRO.
CALLE ALDAMA
OXTOTITLAN, GRO.
CALLE ALDAMA OXTOTITLAN, GRO.
CALLE ALDAMA
CALLE ALDAMA



Art.110
Frac. V, VII
LFTAIP
Motivación I

Art.113
Frac. I
LFTAIP
Motivación II

H. AYUNTAMIENTO DE TELOLOAPAN

TESORERIA MUNICIPAL

PADRON DEL MUNICIPIO, TODOS, REZAGO, ORDENADO POR CLAVE

Clave Catastral

Cuenta Predial

Propietario

Dirección del predio

Sup. de Terreno

Sup. de Constr.

Base Gravable

Pagado A

Fecha 17/09/15
Hora 10:59:46
Pagina 62

Art.113
Frac. I
LFTAIP
Motivación II

Clave Catastral	Cuenta Predial	Propietario	Dirección del predio	Sup. de Terreno	Sup. de Constr.	Base Gravable	Pagado A
05800-000-000-000-60178			CALLE ALBAMA	0.00	0.00 \$		1985.6
05800-000-000-000-60179			OXTOTITLAN, GRO.	0.00	0.00 \$		1985.6
05800-000-000-000-60180			OXTOTITLAN, GRO.	0.00	0.00 \$		1985.6
05800-000-000-000-60181			OXTOTITLAN, GRO.	0.00	0.00 \$		1985.6
05800-000-000-000-60182			OXTOTITLAN, GRO.	1145.60	0.00 \$		1999.6
05800-000-000-000-60183			OXTOTITLAN, GRO.	0.00	0.00 \$		2004.6
05800-000-000-000-60184			OXTOTITLAN, GRO.	0.00	0.00 \$		1985.6
05800-000-000-000-60185			OXTOTITLAN, GRO.	0.00	0.00 \$		1985.6
05800-000-000-000-60186			OXTOTITLAN, GRO.	0.00	0.00 \$		1985.6
05800-000-000-000-60187			OXTOTITLAN, GRO.	1373.59	0.00 \$		2003.6
05800-000-000-000-60188			OXTOTITLAN GRO.	0.00	0.00 \$		1995.6
05800-000-000-000-60189			CALLE VICENTE GUERRERO	0.00	0.00 \$		2013.6
05800-000-000-000-60190			CALLE VICENTE GUERRERO	0.00	0.00 \$		1985.6
05800-000-000-000-60191			CALLE DELICIAS	0.00	0.00 \$		1996.6
05800-000-000-000-60192			CALLE VICENTE GUERRERO	0.00	0.00 \$		1985.6
05800-000-000-000-60193			CALLE VICENTE GUERRERO	0.00	0.00 \$		1985.6
05800-000-000-000-60194			CALLE VICENTE GUERRERO	0.00	0.00 \$		1985.6
05800-000-000-000-60195			OXTOTITLAN GRO.	706.75	0.00 \$		1988.6
05800-000-000-000-60196			OXTOTITLAN GRO.	756.77	0.00 \$		1996.6
05800-000-000-000-60197			CALLE HIDALGO	0.00	0.00 \$		2005.6
05800-000-000-000-60198			CALLE SONORA	990.00	60.00 \$		2013.6
05800-000-000-000-60199			CALLE SONORA	0.00	0.00 \$		1976.6
05800-000-000-000-60200			CALLE HIDALGO	0.00	0.00 \$		2009.6
05800-000-000-000-60201			CALLE SONORA	0.00	0.00 \$		1985.6
05800-000-000-000-60202			CALLE SONORA	0.00	0.00 \$		1988.6
05800-000-000-000-60203			CALLE SONORA	0.00	0.00 \$		1985.6
05800-000-000-000-60204			CALLE SONORA	0.00	0.00 \$		1985.6
05800-000-000-000-60205			CALLE SONORA	0.00	0.00 \$		1985.6
05800-000-000-000-60206			CALLE SONORA	0.00	0.00 \$		1985.6
05800-000-000-000-60207			CALLE SONORA	0.00	0.00 \$		1985.6
05800-000-000-000-60208			CALLE SONORA	0.00	0.00 \$		1985.6
05800-000-000-000-60209			CALLE SONORA	0.00	0.00 \$		1985.6
05800-000-000-000-60210			CALLE SONORA	0.00	0.00 \$		1985.6
05800-000-000-000-60211			CALLE SONORA	0.00	0.00 \$		1985.6
05800-000-000-000-60212			CALLE SONORA	0.00	0.00 \$		1985.6
05800-000-000-000-60213			CALLE SONORA	1012.50	0.00 \$		2001.6
05800-000-000-000-60214			CALLE SONORA	0.00	0.00 \$		2001.6
05800-000-000-000-60215			CALLE SONORA	0.00	0.00 \$		1977.6
05800-000-000-000-60216			CALLE SONORA	0.00	0.00 \$		1985.6
05800-000-000-000-60217			CALLE SONORA	0.00	0.00 \$		1985.6
05800-000-000-000-60218			CALLE SONORA	0.00	0.00 \$		2004.6
05800-000-000-000-60219			CALLE SONORA	0.00	0.00 \$		1996.6
05800-000-000-000-60220			CALLE SONORA	0.00	0.00 \$		2013.6
05800-000-000-000-60221			CALLE SONORA	0.00	0.00 \$		1985.6
05800-000-000-000-60222			CALLE SONORA	0.00	0.00 \$		1985.6
05800-000-000-000-60223			CALLE SONORA	2364.46	0.00 \$		1985.6
05800-000-000-000-60224			CALLE SONORA	2400.00	0.00 \$		2000.6
05800-000-000-000-60225			CALLE SONORA	1551.60	28.00 \$		1985.6
05800-000-000-000-60226			OXTOTITLAN GRO.	0.00	0.00 \$		2010.6
05800-000-000-000-60227			CALLE GUERRERO	0.00	0.00 \$		1994.6
05800-000-000-000-60228			OXTOTITLAN GRO.	0.00	0.00 \$		2013.6
05800-000-000-000-60229			OXTOTITLAN GRO.	0.00	0.00 \$		1985.6



Art.110
Frac. V, VII
LFTAIP
Motivación I

H. AYUNTAMIENTO DE TEOLOAPAN

TESORERIA MUNICIPAL

PADRON DEL MUNICIPIO, TODOS, REZAGO, ORDENADO POR CLAVE

Clave Catastral

Cuenta Predial

Propietario

Dirección del predio

Sup. de Terreno

Sup. de Constr.

Base Gravable

Pagado A

Fecha 17/09/15
Hora 10:59:46
Pagina 63

Clave Catastral	Cuenta Predial	Propietario	Dirección del predio	Sup. de Terreno	Sup. de Constr.	Base Gravable	Pagado A
35600-000-000-000-6128			OXTOTITLAN GRO.	0.00	0.00 \$		1985.6
35600-000-000-000-6129			CALLE SIMALOA	0.00	0.00 \$		1985.6
35600-000-000-000-6130			CALLE SIMALOA	0.00	0.00 \$		1985.6
35600-000-000-000-6131			CALLE OLIVO	0.00	0.00 \$		1985.6
35600-000-000-000-6132			CALLE OLIVO, OXTOTITLAN, GRO.	950.00	0.00 \$		2012.6
35600-000-000-000-6133			CALLE OLIVO	0.00	0.00 \$		1988.6
35600-000-000-000-6134			OXTOTITLAN GRO.	620.83	0.00 \$		2011.6
35600-000-000-000-6137			CALLE RAYON	1295.20	0.00 \$		2003.6
35600-000-000-000-6139			CALLE RAYON OXTOTITLAN GRO.	320.00	0.00 \$		1998.6
35600-000-000-000-6140			CALLE RAYON	0.00	0.00 \$		1993.6
35600-000-000-000-6141			CALLE RAYON "OXTOTITLAN GRO"	0.00	0.00 \$		1986.6
35600-000-000-000-6142			CALLE ADOLFO LOPEZ MATEOS "OXTOTITLAN GRO"	0.00	0.00 \$		2009.6
35600-000-000-000-6144			CALLE ADOLFO LOPEZ MATEOS	0.00	0.00 \$		1986.6
35600-000-000-000-6145			OXTOTITLAN GRO.	0.00	0.00 \$		1985.6
35600-000-000-000-6146			OXTOTITLAN GRO.	0.00	0.00 \$		1985.6
35600-000-000-000-6147			OXTOTITLAN GRO.	237.00	0.00 \$		2011.6
35600-000-000-000-6148			OXTOTITLAN GRO.	0.00	0.00 \$		1985.6
35600-000-000-000-6149			CALLE RAYON	609.55	0.00 \$		2004.6
35600-000-000-000-6150			CALLE RAYON	0.00	0.00 \$		1985.6
35600-000-000-000-6151			CALLE OLIVO	0.00	0.00 \$		1985.6
35600-000-000-000-6152			CALLE SIMALOA	0.00	0.00 \$		1985.6
35600-000-000-000-6153			CALLE RAYON	0.00	0.00 \$		1985.6
35600-000-000-000-6154			CALLE RAYON	0.00	0.00 \$		1985.6
35600-000-000-000-6155			CALLE RAYON	0.00	0.00 \$		1985.6
35600-000-000-000-6156			CALLE RAYON	0.00	0.00 \$		1985.6
35600-000-000-000-6157			OXTOTITLAN GRO.	0.00	0.00 \$		1985.6
35600-000-000-000-6158			OXTOTITLAN GRO.	0.00	0.00 \$		1985.6
35600-000-000-000-6159			OXTOTITLAN GRO.	0.00	0.00 \$		1985.6
35600-000-000-000-6160			CALLE LAS IGUANAS	0.00	0.00 \$		2008.6
35600-000-000-000-6161			CALLE LAS IGUANAS	0.00	0.00 \$		1985.6
35600-000-000-000-6162			OXTOTITLAN GRO.	0.00	0.00 \$		1985.6
35600-000-000-000-6163			OXTOTITLAN GRO.	0.00	0.00 \$		1985.6
35600-000-000-000-6164			CALLE LAS IGUANAS	0.00	0.00 \$		1985.6
35600-000-000-000-6165			OXTOTITLAN GRO.	864.50	0.00 \$		2012.6
35600-000-000-000-6166			CALLE RAYON	0.00	0.00 \$		2010.6
35600-000-000-000-6167			CALLE RAYON	6750.00	60.00 \$		2000.6
35600-000-000-000-6168			CALLE RAYON OXTOTITLAN, GRO.	0.00	0.00 \$		1985.6
35600-000-000-000-6169			OXTOTITLAN GRO.	703.80	0.00 \$		1980.6
35600-000-000-000-6170			CALLE LAS IGUANAS	0.00	0.00 \$		1985.6
35600-000-000-000-6171			CALLE LAS IGUANAS	0.00	0.00 \$		1985.6
35600-000-000-000-6172			CALLE LAS IGUANAS	0.00	0.00 \$		1985.6
35600-000-000-000-6174			CALLE LAS IGUANAS	0.00	0.00 \$		1985.6
35600-000-000-000-6175			CALLE ZARAGOZA	0.00	0.00 \$		1985.6
35600-000-000-000-6176			CALLE ZARAGOZA	0.00	0.00 \$		1985.6



Art.110
 Frac. V, VII
 LFTAIP
 Motivación I

Art.113
 Frac. I
 LFTAIP
 Motivación II

H. AYUNTAMIENTO DE TEOLOAPAN

TESORERIA MUNICIPAL

PADRON DEL MUNICIPIO, TODOS, REZAGO, ORDENADO POR CLAVE

Fecha 17/09/15
Hora 10:59:46
Pagina 64

Clave Catastral

Cuenta Predial

Propietario

Sup de Terreno Sup. de Constr. Base Gravable Pagado A

Clave Catastral	Cuenta Predial	Propietario	Sup de Terreno	Sup. de Constr.	Base Gravable	Pagado A
35800-000-000-000-6178			0.00	0.00 \$		00 2001.6
35800-000-000-000-6179			0.00	0.00 \$		00 2006.6
35800-000-000-000-6181			0.00	0.00 \$		00 1985.6
35800-000-000-000-6182		CALLE MATAMOROS	0.00	0.00 \$		00 2007.6
35800-000-000-000-6183		CALLE ZARAGOZA	0.00	0.00 \$		00 1985.6
35800-000-000-000-6184		CALLE ZARAGOZA	0.00	0.00 \$		00 1985.6
35800-000-000-000-6185		CALLE ZARAGOZA	0.00	0.00 \$		00 1985.6
35800-000-000-000-6187			0.00	0.00 \$		00 1985.6
35800-000-000-000-6188			0.00	0.00 \$		00 2009.6
35800-000-000-000-6189		CALLE ZARAGOZA	0.00	0.00 \$		00 1985.6
35800-000-000-000-6190			0.00	0.00 \$		00 1985.6
35800-000-000-000-6191		CALLE ZARAGOZA	0.00	0.00 \$		00 1985.6
35800-000-000-000-6192		OXTOTTILAN, GRO.	0.00	0.00 \$		00 2012.6
35800-000-000-000-6193		CALLE ZARAGOZA	0.00	0.00 \$		00 1985.6
35800-000-000-000-6194		CALLE MATAMOROS S/N	0.00	0.00 \$		00 1989.6
35800-000-000-000-6195		CALLE ZARAGOZA	0.00	0.00 \$		00 2003.6
35800-000-000-000-6196		CALLE ZARAGOZA	0.00	0.00 \$		00 1988.6
35800-000-000-000-6198		CALLE ZARAGOZA, OXTOTTILAN, GRO.	0.00	0.00 \$		00 2008.6
35800-000-000-000-6199		CALLE ZARAGOZA	0.00	0.00 \$		00 1977.6
35800-000-000-000-6201		CALLE ZARAGOZA	0.00	0.00 \$		00 1985.6
35800-000-000-000-6202		CALLE ZARAGOZA	228.00	20.00 \$		00 1985.6
35800-000-000-000-6203		CALLE ZARAGOZA	0.00	0.00 \$		00 2001.6
35800-000-000-000-6204		CALLE MATAMOROS	0.00	0.00 \$		00 1992.6
35800-000-000-000-6205		CALLE ZARAGOZA	430.37	40.00 \$		00 1994.6
35800-000-000-000-6206		CALLE MATAMOROS	0.00	0.00 \$		00 1985.6
35800-000-000-000-6207		CALLE ZARAGOZA OXTOTTILAN GRO.	2956.00	20.00 \$		00 2008.6
35800-000-000-000-6208		CALLE MATAMOROS OXTOTTILAN GRO.	1700.00	20.00 \$		00 2000.6
35800-000-000-000-6210		CALLE ZARAGOZA	0.00	0.00 \$		00 2000.6
35800-000-000-000-6213		CALLE MATAMOROS	0.00	0.00 \$		00 1985.6
35800-000-000-000-6214		AL ORIENTE DEL PUEBLO DE OXTOTTILAN	0.00	0.00 \$		00 2001.6
35800-000-000-000-6216		OXTOTTILAN, GRO.	0.00	0.00 \$		00 2013.6
35800-000-000-000-6218		CALLE ZARAGOZA OXTOTTILAN GRO.	192.00	20.00 \$		00 1985.6
35800-000-000-000-6219		CALLE ZARAGOZA	0.00	0.00 \$		00 2006.6
35800-000-000-000-6220			0.00	0.00 \$		00 1985.6
35800-000-000-000-6221			236.25	0.00 \$		00 1985.6
35800-000-000-000-6222			178.25	60.00 \$		00 2012.6
35800-000-000-6223		CALLE ZARAGOZA	0.00	0.00 \$		00 2010.6
35800-000-000-6224		CALLE MATAMOROS	150.60	30.00 \$		00 1985.6
35800-000-000-6226		CALLE ZARAGOZA	0.00	0.00 \$		00 2008.6
35800-000-000-6228		CALLE ZARAGOZA	0.00	0.00 \$		00 1985.6
35800-000-000-6229		CALLE ZARAGOZA	0.00	0.00 \$		00 1985.6
35800-000-000-6232		CALLE ZARAGOZA	0.00	0.00 \$		00 2004.6
35800-000-000-6233		CALLE ZARAGOZA	0.00	0.00 \$		00 1982.6
35800-000-000-6235		ARRACATITLAN, GRO	0.00	0.00 \$		00 1985.6



Art.110
Frac. V, VII
LFTAIP
Motivación I

Art.113
Frac. I
LFTAIP
Motivación II

Clave Catastral

Cuenta Predial

Propietario

H. AYUNTAMIENTO DE TELOLOAPAN
TESORERIA MUNICIPAL
PADRON DEL MUNICIPIO, TODOS, ORDENADO POR CLAVE

Dirección del predio

Sup. de Terreno

Sup. de Constr.

Base Gravable

Pagado A

Fecha 17/09/15
Hora 10:59:46
Pagina 65

Clave Catastral	Cuenta Predial	Propietario	Dirección del predio	Sup. de Terreno	Sup. de Constr.	Base Gravable	Pagado A
15800-000-000-000-6236			OXTOTITLAN, GRO.	0.00	0.00 \$		1985.6
15800-000-000-000-6237			CALLE ZARAGOZA	0.00	0.00 \$		1985.6
15800-000-000-000-6238			CALLE ZARAGOZA	0.00	0.00 \$		1985.6
15800-000-000-000-6239			CALLE MADRERO S/N, OXTOTITLAN, GRO.	527.95	0.00 \$		1985.6
15800-000-000-000-6240			CALLE ZARAGOZA	0.00	0.00 \$		1985.6
15800-000-000-000-6241			CALLE ZARAGOZA	0.00	0.00 \$		1985.6
15800-000-000-000-6242			CALLE ZARAGOZA	0.00	0.00 \$		1985.6
15800-000-000-000-6243			CALLE MATAMOROS S/N "OXTOTITLAN, GRO."	0.00	0.00 \$		1985.6
15800-000-000-000-6244			CALLE ZARAGOZA	0.00	0.00 \$		1985.6
15800-000-000-000-6245			CALLE ZARAGOZA	0.00	0.00 \$		1985.6
15800-000-000-000-6246			CALLE ZARAGOZA	0.00	0.00 \$		1985.6
15800-000-000-000-6247			CALLE ZARAGOZA	0.00	0.00 \$		1985.6
15800-000-000-000-6248			OXTOTITLAN, GRO.	5297.88	40.00 \$		1985.6
15800-000-000-000-6249			CALLE ZARAGOZA	0.00	0.00 \$		2006.6
15800-000-000-000-6250			CALLE ZARAGOZA	0.00	0.00 \$		2002.6
15800-000-000-000-6251			CALLE ZARAGOZA	0.00	0.00 \$		1985.6
15800-000-000-000-6252			CALLE XZARAGOZA	0.00	0.00 \$		1985.6
15800-000-000-000-6253			CALLE ZARAGOZA	0.00	0.00 \$		1985.6
15800-000-000-000-6254			CALLE ZARAGOZA	0.00	0.00 \$		1985.6
15800-000-000-000-6255			CALLE ZARAGOZA	0.00	0.00 \$		1985.6
15800-000-000-000-6256			CALLE ZARAGOZA	0.00	0.00 \$		1985.6
15800-000-000-000-6257			CALLE MARIANO MATAMOROS # 114	448.61	0.00 \$		1985.6
15800-000-000-000-6258			CALLE ZARAGOZA	0.00	0.00 \$		2013.6
15800-000-000-000-6259			CALLE ZARAGOZA	0.00	0.00 \$		1985.6
15800-000-000-000-6260			CALLE ZARAGOZA	0.00	0.00 \$		2000.6
15800-000-000-000-6261			CALLE NUEVA	0.00	0.00 \$		1985.6
15800-000-000-000-6262			CALLE NUEVA	0.00	0.00 \$		1985.6
15800-000-000-000-6263			CALLE LAURELES S/ N OXTOTITLAN, GRO.	264.88	0.00 \$		2009.6
15800-000-000-000-6264			CALLE LAURELES	0.00	0.00 \$		1985.6
15800-000-000-000-6265			CALLE LAURELES	0.00	0.00 \$		1985.6
15800-000-000-000-6266			CALLE LAURELES	0.00	0.00 \$		1985.6
15800-000-000-000-6267			CALLE LAURELES	284.00	0.00 \$		1985.6
15800-000-000-000-6268			CALLE LAURELES	0.00	0.00 \$		1985.6
15800-000-000-000-6269			CALLE MADRERO	504.95	0.00 \$		2002.6
15800-000-000-000-6270			CALLE MADRERO	0.00	0.00 \$		1988.6
15800-000-000-000-6271			CALLE LOS LAURELES S/N OXTOTITLAN GRO.	0.00	0.00 \$		1985.6
15800-000-000-000-6272			CALLE MADRERO	355.10	0.00 \$		2007.6
15800-000-000-000-6273			AV. MARIANO MATAMOROS S/N, OXTOTITLAN	0.00	0.00 \$		1989.6
15800-000-000-000-6274			CALLE MADRERO	356.11	0.00 \$		2010.6
15800-000-000-000-6275			CALLE MADRERO	0.00	0.00 \$		2004.6
15800-000-000-000-6276			CALLE MADRERO	0.00	0.00 \$		1985.6
15800-000-000-000-6277			CALLE MADRERO	0.00	0.00 \$		2004.6
15800-000-000-000-6278			CALLE MADRERO	0.00	0.00 \$		2001.6
15800-000-000-000-6279			CALLE MADRERO	0.00	0.00 \$		2004.6
15800-000-000-000-6280			CALLE MADRERO	0.00	0.00 \$		2004.6
15800-000-000-000-6281			CALLE MADRERO	0.00	0.00 \$		2004.6
15800-000-000-000-6282			CALLE MADRERO	0.00	0.00 \$		2004.6
15800-000-000-000-6283			CALLE MADRERO	0.00	0.00 \$		2004.6
15800-000-000-000-6284			CALLE MADRERO	0.00	0.00 \$		2004.6
15800-000-000-000-6285			CALLE MADRERO	0.00	0.00 \$		2004.6

368.95
 1411.88
 1693.75

Art.110
 Frac. V, VII
 LFTAIP
 Motivación I

Art.113
 Frac. I
 LFTAIP
 Motivación II

H. AYUNTAMIENTO DE TELOLOAPAN

TESORERIA MUNICIPAL

PADRON DEL MUNICIPIO, TODOS, REZAGO, ORDENADO POR CLAVE

Propietario: PADRON DEL MUNICIPIO, TODOS, REZAGO, ORDENADO POR CLAVE

Clave Catastral: Cuenta Predial

Sup. de Terreno Sup. de Constr.

Base Gravable Pagado A

Fecha 17/09/15
 Hora 10:59:46
 Pagina 66

Clave Catastral	Cuenta Predial	Propietario	Clave Catastral	Cuenta Predial	Propietario	Sup. de Terreno	Sup. de Constr.	Base Gravable	Pagado A
35800-000-000-000-6287			35800-000-000-000-6287			0.00	0.00 \$		0.00
35 000-000-000-6289			35 000-000-000-6289			0.00	0.00 \$		0.00
35800-000-000-000-6291			35800-000-000-000-6291			0.00	0.00 \$		0.00
35 000-000-000-6292			35 000-000-000-6292			0.00	0.00 \$		0.00
35 000-000-000-6293			35 000-000-000-6293			0.00	0.00 \$		0.00
35800-000-000-000-6295			35800-000-000-000-6295			0.00	0.00 \$		0.00
35800-000-000-000-6296			35800-000-000-000-6296			0.00	0.00 \$		0.00
35800-000-000-000-6297			35800-000-000-000-6297			0.00	0.00 \$		0.00
35 000-000-000-6299			35 000-000-000-6299			0.00	0.00 \$		0.00
35800-000-000-000-6300			35800-000-000-000-6300			0.00	0.00 \$		0.00
5800-000-000-000-6301			5800-000-000-000-6301			0.00	0.00 \$		0.00
5800-000-000-000-6303			5800-000-000-000-6303			0.00	0.00 \$		0.00
5800-000-000-000-6304			5800-000-000-000-6304			0.00	0.00 \$		0.00
5800-000-000-000-6305			5800-000-000-000-6305			0.00	0.00 \$		0.00
5800-000-000-000-6306			5800-000-000-000-6306			0.00	0.00 \$		0.00
5800-000-000-000-6307			5800-000-000-000-6307			0.00	0.00 \$		0.00
5800-000-000-000-6308			5800-000-000-000-6308			0.00	0.00 \$		0.00
5800-000-000-000-6309			5800-000-000-000-6309			0.00	0.00 \$		0.00
5800-000-000-000-6310			5800-000-000-000-6310			0.00	0.00 \$		0.00
5800-000-000-000-6311			5800-000-000-000-6311			0.00	0.00 \$		0.00
5800-000-000-000-6312			5800-000-000-000-6312			0.00	0.00 \$		0.00
5800-000-000-000-6313			5800-000-000-000-6313			0.00	0.00 \$		0.00
5800-000-000-000-6314			5800-000-000-000-6314			0.00	0.00 \$		0.00
5800-000-000-000-6315			5800-000-000-000-6315			0.00	0.00 \$		0.00
5800-000-000-000-6316			5800-000-000-000-6316			0.00	0.00 \$		0.00
5800-000-000-000-6317			5800-000-000-000-6317			0.00	0.00 \$		0.00
5800-000-000-000-6318			5800-000-000-000-6318			0.00	0.00 \$		0.00
5800-000-000-000-6319			5800-000-000-000-6319			0.00	0.00 \$		0.00
5800-000-000-000-6320			5800-000-000-000-6320			0.00	0.00 \$		0.00
5800-000-000-000-6321			5800-000-000-000-6321			0.00	0.00 \$		0.00
5800-000-000-000-6322			5800-000-000-000-6322			0.00	0.00 \$		0.00
5800-000-000-000-6323			5800-000-000-000-6323			0.00	0.00 \$		0.00
5800-000-000-000-6324			5800-000-000-000-6324			0.00	0.00 \$		0.00
5800-000-000-000-6325			5800-000-000-000-6325			0.00	0.00 \$		0.00
5800-000-000-000-6326			5800-000-000-000-6326			0.00	0.00 \$		0.00
5800-000-000-000-6327			5800-000-000-000-6327			0.00	0.00 \$		0.00
5800-000-000-000-6329			5800-000-000-000-6329			0.00	0.00 \$		0.00
5800-000-000-000-6330			5800-000-000-000-6330			0.00	0.00 \$		0.00
5800-000-000-000-6331			5800-000-000-000-6331			0.00	0.00 \$		0.00
5800-000-000-000-6332			5800-000-000-000-6332			0.00	0.00 \$		0.00
5800-000-000-000-6333			5800-000-000-000-6333			0.00	0.00 \$		0.00
5800-000-000-000-6334			5800-000-000-000-6334			0.00	0.00 \$		0.00
5800-000-000-000-6336			5800-000-000-000-6336			0.00	0.00 \$		0.00
5800-000-000-000-6338			5800-000-000-000-6338			0.00	0.00 \$		0.00

Art.110
 Frac. V, VII
 LFTAIP
 Motivación I

Art.113
 Frac. I
 LFTAIP
 Motivación II

Clave Catastral Cuenta Predial

H. AYUNTAMIENTO DE TELOLOAPAN
TESORERIA MUNICIPAL
PADRON DEL MUNICIPIO, TODOS , REZAGO, ORDENADO POR CLAVE
Propietario

Dirección del predio

Sup. de Terreno

Sup. de Constr.

Base Gravable

Pagado A

Fecha 17/09/15
Hora 10:59:46
Pagina 68

Clave Catastral	Cuenta Predial	Propietario	Dirección del predio	Sup. de Terreno	Sup. de Constr.	Base Gravable	Pagado A
15800-000-000-000-6391		DEO	CALLE SONORA	0.00	0.00 \$		1985.6
15800-000-000-000-6392		DEZ HERNANDEZ RAMON	CALLE MORELOS, OXTOTTILAN, GRO.	1048.68	0.00 \$		2008.6
15800-000-000-000-6393			CALLE MORELOS				1989.6
15800-000-000-000-6394			SAN BARTOLO	165.40	40.00 \$		2005.6
15800-000-000-000-6395			CALLE LAS DELICIAS	0.00	0.00 \$		1985.6
15800-000-000-000-6396			CALLE LAS DELICIAS	0.00	0.00 \$		1985.6
15800-000-000-000-6397			CALLE LAS DELICIAS	1.27	0.00 \$		1985.6
15800-000-000-000-6398			CALLE LAS DELICIAS	0.00	0.00 \$		1985.6
15800-000-000-000-6399			CALLE LAS DELICIAS	0.00	0.00 \$		1985.6
15800-000-000-000-6400			CALLE LAS DELICIAS	0.00	0.00 \$		1985.6
15800-000-000-000-6401			CALLE LAS DELICIAS	0.00	0.00 \$		1985.6
15800-000-000-000-6402			CALLE LAS DELICIAS	0.00	0.00 \$		1985.6
15800-000-000-000-6403			CALLE LAS DELICIAS	0.00	0.00 \$		1985.6
15800-000-000-000-6404			CALLE LAS DELICIAS	0.00	0.00 \$		1985.6
15800-000-000-000-6405			CALLE LAS DELICIAS	0.00	0.00 \$		1985.6
15800-000-000-000-6406			CALLE LAS DELICIAS	0.00	0.00 \$		1985.6
15800-000-000-000-6407			CALLE LAS DELICIAS	0.00	0.00 \$		1985.6
15800-000-000-000-6408			CALLE LAS DELICIAS	0.00	0.00 \$		1985.6
15800-000-000-000-6409			CALLE LAS DELICIAS	0.00	0.00 \$		1985.6
15800-000-000-000-6410			CALLE LAS DELICIAS	0.00	0.00 \$		1985.6
15800-000-000-000-6411			CALLE LAS DELICIAS	0.00	0.00 \$		1985.6
15800-000-000-000-6412			CALLE LAS DELICIAS	0.00	0.00 \$		1985.6
15800-000-000-000-6413			CALLE LAS DELICIAS	0.00	0.00 \$		1985.6
15800-000-000-000-6414			CALLE LAS DELICIAS	0.00	0.00 \$		1985.6
15800-000-000-000-6415			CALLE LAS DELICIAS	0.00	0.00 \$		1985.6
15800-000-000-000-6416			CALLE LAS DELICIAS	0.00	0.00 \$		1985.6
15800-000-000-000-6417			CALLE LAS DELICIAS	0.00	0.00 \$		1985.6
15800-000-000-000-6418			CALLE LAS DELICIAS	0.00	0.00 \$		1985.6
15800-000-000-000-6419			CALLE LAS DELICIAS	0.00	0.00 \$		1985.6
15800-000-000-000-6420			CALLE LAS DELICIAS	0.00	0.00 \$		1985.6
15800-000-000-000-6421			CALLE LAS DELICIAS	0.00	0.00 \$		1985.6
15800-000-000-000-6422			CALLE LAS DELICIAS	0.00	0.00 \$		1985.6
15800-000-000-000-6423			CALLE LAS DELICIAS	0.00	0.00 \$		1985.6
15800-000-000-000-6424			CALLE LAS DELICIAS	0.00	0.00 \$		1985.6
15800-000-000-000-6425			CALLE LAS DELICIAS	0.00	0.00 \$		1985.6
15800-000-000-000-6426			CALLE LAS DELICIAS	0.00	0.00 \$		1985.6
15800-000-000-000-6427			CALLE LAS DELICIAS	0.00	0.00 \$		1985.6
15800-000-000-000-6428			CALLE LAS DELICIAS	0.00	0.00 \$		1985.6
15800-000-000-000-6429			CALLE LAS DELICIAS	0.00	0.00 \$		1985.6
15800-000-000-000-6430			CALLE LAS DELICIAS	0.00	0.00 \$		1985.6
15800-000-000-000-6431			CALLE LAS DELICIAS	0.00	0.00 \$		1985.6
15800-000-000-000-6432			CALLE LAS DELICIAS	0.00	0.00 \$		1985.6
15800-000-000-000-6433			CALLE LAS DELICIAS	0.00	0.00 \$		1985.6
15800-000-000-000-6434			CALLE LAS DELICIAS	0.00	0.00 \$		1985.6
15800-000-000-000-6435			CALLE LAS DELICIAS	0.00	0.00 \$		1985.6
15800-000-000-000-6436			CALLE LAS DELICIAS	0.00	0.00 \$		1985.6
15800-000-000-000-6437			CALLE LAS DELICIAS	0.00	0.00 \$		1985.6
15800-000-000-000-6438			CALLE LAS DELICIAS	0.00	0.00 \$		1985.6
15800-000-000-000-6439			CALLE LAS DELICIAS	0.00	0.00 \$		1985.6
15800-000-000-000-6440			CALLE LAS DELICIAS	0.00	0.00 \$		1985.6
15800-000-000-000-6441			CALLE LAS DELICIAS	0.00	0.00 \$		1985.6

Art.110
Frac. V, VII
LFTAIP
Motivación I

Art.113
Frac. I
LFTAIP
Motivación II

H. AYUNTAMIENTO DE TEOLOAPAN

TESORERIA MUNICIPAL

PADRON DEL MUNICIPIO, TODOS, REZAGO, ORDENADO POR CLAVE

Clave Catastral Cuenta Predial

Propietario

Dirección del predio

Sup. de Terreno

Sup. de Constr.

Base Catastral

Pagado A

Fecha 17/09/15
Hora 10:59:46
Pagina 69

Clave Catastral	Cuenta Predial	Propietario	Dirección del predio	Sup. de Terreno	Sup. de Constr.	Base Catastral	Pagado A
15800-000-000-000-6443				809.46	0.00 \$		00 2012.6
15800-000-000-000-6447				194.68	0.00 \$		00 2006.6
15800-000-000-000-6448				0.00	0.00 \$		00 1985.6
15800-000-000-000-6449				460.66	0.00 \$		00 1995.6
15800-000-000-000-6453				1.05	0.00 \$		00 1985.6
15800-000-000-000-6456				312.90	0.00 \$		00 2007.6
15800-000-000-000-6460				12.85	0.00 \$		00 2000.6
15800-000-000-000-6462				73.48	0.00 \$		00 1992.6
15800-000-000-000-6465				221.54	0.00 \$		00 2008.6
15800-000-000-000-6466				250.00	0.00 \$		00 2005.6
15800-000-000-000-6467				313.22	0.00 \$		00 2010.6
15800-000-000-000-6468				17.73	0.00 \$		00 1985.6
15800-000-000-000-6476				880.00	0.00 \$		00 2012.6
15800-000-000-000-6479				270.30	0.00 \$		00 2012.6
15800-000-000-000-6480				10.46	0.00 \$		00 2011.6
15800-000-000-000-6484				0.00	0.00 \$		00 2010.6
15800-000-000-000-6485				0.00	0.00 \$		00 2005.6
15800-000-000-000-6488				0.00	0.00 \$		00 2002.6
15800-000-000-000-6489				0.00	0.00 \$		00 1985.6
15800-000-000-000-6490				0.00	0.00 \$		00 1985.6
15800-000-000-000-6491				410.74	0.00 \$		00 2012.6
15800-000-000-000-6492				272.00	0.00 \$		00 2001.6
15800-000-000-000-6493				9.33	0.00 \$		00 1985.6
15800-000-000-000-6495				321.00	0.00 \$		00 1996.6
15800-000-000-000-6496				0.00	0.00 \$		00 1985.6
15800-000-000-000-6497				118.30	0.00 \$		00 1987.6
15800-000-000-000-6499				385.56	0.00 \$		00 2013.6
15800-000-000-000-6500				0.00	0.00 \$		00 2011.6
15800-000-000-000-6503				187.07	0.00 \$		00 1985.6
15800-000-000-000-6504				170.85	0.00 \$		00 2011.6
15800-000-000-000-6505				20002.45	0.00 \$		00 2004.6
15800-000-000-000-6508				517.00	0.00 \$		00 1985.6
15800-000-000-000-6510				469.00	0.00 \$		00 2006.6
15800-000-000-000-6512				1089.00	0.00 \$		00 2007.6
15800-000-000-000-6516				5801.25	0.00 \$		00 1996.6
15800-000-000-000-6517				388.70	0.00 \$		00 1985.6
15800-000-000-000-6519				251.20	0.00 \$		00 2011.6
15800-000-000-000-6520				188.00	0.00 \$		00 1990.6
15800-000-000-000-6521				5.27	0.00 \$		00 2002.6
15800-000-000-000-6523				257.19	0.00 \$		00 2008.6
15800-000-000-000-6528				288.00	0.00 \$		00 2002.6
15800-000-000-000-6529				1516.06	0.00 \$		00 2006.6
15800-000-000-000-6532				1078.20	0.00 \$		00 2011.6
15800-000-000-000-6540				247.50	0.00 \$		00 2006.6
15800-000-000-000-6542				180.00	0.00 \$		00 2006.6

Y COPT.

"CERCA DE LA (Y) DEL CARACOL"

Art.110
Frac. V, VII
LFTAIP
Motivación I

Art.113
Frac. I
LFTAIP
Motivación II

H. AYUNTAMIENTO DE TELOLOAPAN

TESORERIA MUNICIPAL

PADRON DEL MUNICIPIO, TODOS, REZAGO, ORDENADO POR CLAVE

Clave Catastral

Cuenta Predial

Propietario

Dirección del predio

Sup. de Terreno

Sup. de Constr.

Pagos

Pagado A

Fecha 17/09/15
Hora 10:59:46
Pagina 70

Clave Catastral	Cuenta Predial	Propietario	Dirección del predio	Sup. de Terreno	Sup. de Constr.	Pagos	Pagado A
05800-000-000-000-6544				4.64	0.00 \$		1985.6
05800-000-000-000-6545				10.19	0.00 \$		2006.6
05800-000-000-000-6550				756.00	0.00 \$		2012.6
05800-000-000-000-6551				514.65	0.00 \$		2006.6
05800-000-000-000-6552				0.00	0.00 \$		1989.6
05800-000-000-000-6553				779.00	0.00 \$		1990.6
05800-000-000-000-6554				105.40	15.00 \$		2007.6
05800-000-000-000-6555				145684.00	0.00 \$		1990.6
05800-000-000-000-6556				2397.00	0.00 \$		2002.6
05800-000-000-000-6557				0.00	0.00 \$		2003.6
05800-000-000-000-6558				600.00	20.00 \$		1987.6
05800-000-000-000-6559				221.55	0.00 \$		1986.6
05800-000-000-000-6571				101.34	10.00 \$		2007.6
05800-000-000-000-6572				833.00	24.00 \$		1985.6
05800-000-000-000-6573				241.84	0.00 \$		1997.6
05800-000-000-000-6574				476.00	30.00 \$		1996.6
05800-000-000-000-6575				0.00	0.00 \$		2006.6
05800-000-000-000-6576				416.00	30.00 \$		1987.6
05800-000-000-000-6577				484.74	0.00 \$		1999.6
05800-000-000-000-6578				575.00	30.00 \$		2000.6
05800-000-000-000-6579				0.00	0.00 \$		1995.6
05800-000-000-000-6580				58.90	0.00 \$		2010.6
05800-000-000-000-6581				250.00	0.00 \$		1985.6
05800-000-000-000-6582				1.97	0.00 \$		2010.6
05800-000-000-000-6583				140.27	0.00 \$		1985.6
05800-000-000-000-6584				233.00	0.00 \$		2007.6
05800-000-000-000-6585				813.46	0.00 \$		2001.6
05800-000-000-000-6586				253.00	85.00 \$		2007.6
05800-000-000-000-6587				1.32	0.00 \$		1989.6
05800-000-000-000-6588				251.87	0.00 \$		1989.6
05800-000-000-000-6589				6.48	0.00 \$		1985.6
05800-000-000-000-6590				144.43	0.00 \$		2001.6
05800-000-000-000-6591				364.29	0.00 \$		2011.6
05800-000-000-000-6592				184.84	0.00 \$		2002.6
05800-000-000-000-6593				7.29	0.00 \$		2010.6
05800-000-000-000-6594				262.98	0.00 \$		1985.6
05800-000-000-000-6595				254.50	0.00 \$		2009.6
05800-000-000-000-6596				324.48	0.00 \$		1985.6
05800-000-000-000-6597				39.15	0.00 \$		2010.6
05800-000-000-000-6598				378.83	0.00 \$		1998.6
05800-000-000-000-6599				185.81	0.00 \$		1985.6
05800-000-000-000-6600				550.68	0.00 \$		1998.6
05800-000-000-000-6601				284.00	0.00 \$		2001.6
05800-000-000-000-6602				811.00	0.00 \$		2012.6
05800-000-000-000-6603							1999.6

Art.110
Frac. V, VII
LFTAIP
Motivación I

Art.113
Frac. I
LFTAIP
Motivación II

H. AYUNTAMIENTO DE TELOLOAPAN

TESORERIA MUNICIPAL

PADRON DEL MUNICIPIO, TODOS, REZAGO, ORDENADO POR CLAVE

Propietario

Dirección del predio

Sup. de Terreno

Sup. de Constr.

Base Gravable

Pagado A

Fecha 17/09/15
Hora 10:59:46
Pagina 71

Clave Catastral	Cuenta Predial	Propietario	Dirección del predio	Sup. de Terreno	Sup. de Constr.	Base Gravable	Pagado A
5800-000-000-000-6652				912.97	0.00 \$		1985.6
5800-000-000-000-6654				363.30	0.00 \$		2008.6
5800-000-000-000-6657				548.80	0.00 \$		1985.6
5800-000-000-000-6658				0.00	0.00 \$		2006.6
5800-000-000-000-6666				0.00	0.00 \$		2008.6
5800-000-000-000-6667				605.58	0.00 \$		2000.6
5800-000-000-000-6668				1.34	0.00 \$		1998.6
5800-000-000-000-6669				11.45	0.00 \$		1985.6
5800-000-000-000-6670				1.73	0.00 \$		1985.6
5800-000-000-000-6671				300.00	0.00 \$		1985.6
5800-000-000-000-6674				111.70	0.00 \$		2009.6
5800-000-000-000-6676				0.00	0.00 \$		2005.6
5800-000-000-000-6679				782.75	0.00 \$		1988.6
5800-000-000-000-6680				0.00	0.00 \$		2013.6
5800-000-000-000-6682				450.00	0.00 \$		2002.6
5800-000-000-000-6684				65.05	0.00 \$		2008.6
5800-000-000-000-6685				1.35	0.00 \$		1985.6
5800-000-000-000-6689				6.05	0.00 \$		2008.6
5800-000-000-000-6691				2.10	0.00 \$		2009.6
5800-000-000-000-6692				4.48	0.00 \$		1985.6
5800-000-000-000-6693				264.91	0.00 \$		2012.6
5800-000-000-000-6695				212.38	0.00 \$		1985.6
5800-000-000-000-6696				682.50	0.00 \$		1991.6
5800-000-000-000-6697				450.00	0.00 \$		1998.6
5800-000-000-000-6700				450.00	0.00 \$		1994.6
5800-000-000-000-6703				270.00	0.00 \$		1985.6
5800-000-000-000-6705				114.14	0.00 \$		2013.6
5800-000-000-000-6706				0.00	0.00 \$		2008.6
5800-000-000-000-6711				302.60	0.00 \$		2006.6
5800-000-000-000-6715				0.00	0.00 \$		2004.6
5800-000-000-000-6716				60.55	0.00 \$		1985.6
5800-000-000-000-6718				447.44	0.00 \$		1999.6
5800-000-000-000-6719				194.75	0.00 \$		1985.6
5800-000-000-000-6720				1800.00	0.00 \$		1980.6
5800-000-000-000-6723				0.00	0.00 \$		2001.6
5800-000-000-000-6725				160.00	0.00 \$		2013.6
5800-000-000-000-6726				715.00	0.00 \$		1985.6
5800-000-000-000-6731				1.10	0.00 \$		1985.6
5800-000-000-000-6737				225.00	0.00 \$		1985.6
5800-000-000-000-6742				206.31	0.00 \$		1985.6
5800-000-000-000-6743				180.40	0.00 \$		2010.6
5800-000-000-000-6747				1.42	0.00 \$		1984.6
5800-000-000-000-6749				1.30	0.00 \$		1990.6
5800-000-000-000-6750				7.11	0.00 \$		1993.6
5800-000-000-000-6751				479.25	0.00 \$		1985.6

Art.113
Frac. I
LFTAIP
Motivación II

Art.110
Frac. V, VII
LFTAIP
Motivación I

H. AYUNTAMIENTO DE TELOLOAPAN
TESORERIA MUNICIPAL
PADRON DEL MUNICIPIO, TODOS, REZAGO, ORDENADO POR CLAVE

Fecha 17/09/15
Hora 10:59:46
Pagina 72

Clave Catastral Cuentas Predial Propietario Dirección del predio.

Clave Catastral	Cuentas Predial	Propietario	Dirección del predio.	Sup. de Terreno	Sup. de Constr.	Base Gravable	Pagado A
15800-000-000-000-6754				173.72	0.00 \$		00 1985.6
15800-000-000-000-6755				7.07	0.00 \$		00 2012.6
15800-000-000-000-6756				50.65	0.00 \$		00 1994.6
15800-000-000-000-6757				10.29	0.00 \$		00 1985.6
15800-000-000-000-6758				0.00	0.00 \$		00 2006.6
15800-000-000-000-6759				11.80	0.00 \$		00 1995.6
15800-000-000-000-6760				1248.00	0.00 \$		00 2008.6
15800-000-000-000-6762				127.41	0.00 \$		00 1993.6
15800-000-000-000-6763				326.60	0.00 \$		00 2004.6
15800-000-000-000-6765				0.00	0.00 \$		00 2007.6
15800-000-000-000-6770				1.52	0.00 \$		00 2012.6
15800-000-000-000-6773				0.00	0.00 \$		00 2013.6
15800-000-000-000-6778				701.35	0.00 \$		00 2005.6
15800-000-000-000-6780				250.60	0.00 \$		00 1986.6
15800-000-000-000-6782				78.88	0.00 \$		00 1985.6
15800-000-000-000-6783				0.00	0.00 \$		00 2004.6
15800-000-000-000-6784				424.11	0.00 \$		00 2007.6
15800-000-000-000-6789				230.60	72.00 \$		00 1988.6
15800-000-000-000-6791				0.00	0.00 \$		00 1985.6
15800-000-000-000-6794				0.00	0.00 \$		00 1985.6
15800-000-000-000-6796				0.00	0.00 \$		00 1985.6
15800-000-000-000-6797				0.00	0.00 \$		00 1985.6
15800-000-000-000-6798				0.00	0.00 \$		00 1985.6
15800-000-000-000-6799				0.00	0.00 \$		00 1985.6
15800-000-000-000-6800				0.00	0.00 \$		00 1985.6
15800-000-000-000-6802				56.88	0.00 \$		00 1985.6
15800-000-000-000-6803				374.24	0.00 \$		00 1985.6
15800-000-000-000-6804				0.00	0.00 \$		00 1985.6
15800-000-000-000-6805				0.00	0.00 \$		00 1985.6
15800-000-000-000-6806				0.00	0.00 \$		00 1985.6
15800-000-000-000-6810				0.00	0.00 \$		00 1985.6
15800-000-000-000-6811				572.31	0.00 \$		00 1996.6
15800-000-000-000-6812				0.00	0.00 \$		00 1992.6
15800-000-000-000-6813				0.00	0.00 \$		00 1985.6
15800-000-000-000-6815				0.00	0.00 \$		00 1985.6
15800-000-000-000-6816				0.00	0.00 \$		00 1985.6
15800-000-000-000-6818				0.00	0.00 \$		00 1985.6
15800-000-000-000-6820				0.00	0.00 \$		00 1985.6
15800-000-000-000-6821				0.00	0.00 \$		00 1985.6
15800-000-000-000-6822				0.00	0.00 \$		00 1985.6
15800-000-000-000-6823				0.00	0.00 \$		00 1985.6
15800-000-000-000-6824				0.00	0.00 \$		00 1985.6
15800-000-000-000-6826				0.00	0.00 \$		00 1985.6
15800-000-000-000-6827				0.00	0.00 \$		00 1985.6
15800-000-000-000-6828				0.00	0.00 \$		00 1985.6

Art.110
Frac. V, VII
LFTAIP
Motivación I

Art.113
Frac. I
LFTAIP
Motivación II

H. AYUNTAMIENTO DE TEOLOAPAN
TESORERIA MUNICIPAL

PADRON DEL MUNICIPIO, TODOS, REZAGO, ORDENADO POR CLAVE

Fecha 17/09/15
Hora 10:59:46
Pagina 73

Clave Catastral	Cuenta Predial	Propietario	Dirección del predio	Sup. de Terreno	Sup. de Constr.	Base Gravable	Pagado A
14-000-000-000-6829				632.59	0.00 \$		00 1985.6
15-000-000-000-6830				0.00	0.00 \$		00 1985.6
15800-000-000-000-6831				0.00	0.00 \$		00 1985.6
15800-000-000-000-6832				0.00	0.00 \$		00 1985.6
15800-000-000-000-6833				0.00	0.00 \$		00 1985.6
15800-000-000-000-6834				0.00	0.00 \$		00 1985.6
15800-000-000-000-6835				0.00	0.00 \$		00 1985.6
15800-000-000-000-6836				0.00	0.00 \$		00 1985.6
15800-000-000-000-6837				0.00	0.00 \$		00 1985.6
15800-000-000-000-6838				0.00	0.00 \$		00 1985.6
15800-000-000-000-6839				0.00	0.00 \$		00 1985.6
15800-000-000-000-6840				0.00	0.00 \$		00 1985.6
15800-000-000-000-6841				0.00	0.00 \$		00 1985.6
15800-000-000-000-6842				0.00	0.00 \$		00 1985.6
15800-000-000-000-6843				0.00	0.00 \$		00 1985.6
15800-000-000-000-6844				0.00	0.00 \$		00 1985.6
15800-000-000-000-6845				0.00	0.00 \$		00 1985.6
15800-000-000-000-6846				0.00	0.00 \$		00 1985.6
15800-000-000-000-6847				0.00	0.00 \$		00 1985.6
15800-000-000-000-6848				0.00	0.00 \$		00 1985.6
15800-000-000-000-6849				0.00	0.00 \$		00 1985.6
15800-000-000-000-6850				0.00	0.00 \$		00 1985.6
15800-000-000-000-6851				0.00	0.00 \$		00 1985.6
15800-000-000-000-6852				0.00	0.00 \$		00 1985.6
15800-000-000-000-6853				0.00	0.00 \$		00 1985.6
15800-000-000-000-6854				0.00	0.00 \$		00 1985.6
15800-000-000-000-6855				0.00	0.00 \$		00 1985.6
15800-000-000-000-6856				0.00	0.00 \$		00 1985.6
15800-000-000-000-6857				0.00	0.00 \$		00 1985.6
15800-000-000-000-6858				0.00	0.00 \$		00 1985.6
15800-000-000-000-6859				0.00	0.00 \$		00 1985.6
15800-000-000-000-6860				0.00	0.00 \$		00 1985.6
15800-000-000-000-6861				0.00	0.00 \$		00 1985.6
15800-000-000-000-6862				0.00	0.00 \$		00 1985.6
15800-000-000-000-6863				0.00	0.00 \$		00 1985.6
15800-000-000-000-6864				0.00	0.00 \$		00 1985.6
15800-000-000-000-6865				0.00	0.00 \$		00 1985.6
15800-000-000-000-6866				0.00	0.00 \$		00 1985.6
15800-000-000-000-6867				0.00	0.00 \$		00 1985.6
15800-000-000-000-6868				0.00	0.00 \$		00 1985.6
15800-000-000-000-6869				0.00	0.00 \$		00 1985.6
15800-000-000-000-6870				0.00	0.00 \$		00 1985.6
15800-000-000-000-6871				0.00	0.00 \$		00 1985.6
15800-000-000-000-6872				0.00	0.00 \$		00 1985.6
15800-000-000-000-6873				0.00	0.00 \$		00 1985.6
15800-000-000-000-6874				0.00	0.00 \$		00 1985.6
15800-000-000-000-6875				0.00	0.00 \$		00 1985.6
15800-000-000-000-6876				0.00	0.00 \$		00 1985.6
15800-000-000-000-6877				0.00	0.00 \$		00 1985.6
15800-000-000-000-6878				0.00	0.00 \$		00 1985.6
15800-000-000-000-6879				0.00	0.00 \$		00 1985.6
15800-000-000-000-6880				0.00	0.00 \$		00 1985.6
15800-000-000-000-6881				0.00	0.00 \$		00 1985.6
15800-000-000-000-6882				0.00	0.00 \$		00 1985.6
15800-000-000-000-6883				0.00	0.00 \$		00 1985.6
15800-000-000-000-6884				0.00	0.00 \$		00 1985.6
15800-000-000-000-6885				0.00	0.00 \$		00 1985.6
15800-000-000-000-6886				0.00	0.00 \$		00 1985.6
15800-000-000-000-6887				0.00	0.00 \$		00 1985.6
15800-000-000-000-6888				0.00	0.00 \$		00 1985.6
15800-000-000-000-6889				0.00	0.00 \$		00 1985.6
15800-000-000-000-6890				0.00	0.00 \$		00 1985.6
15800-000-000-000-6891				0.00	0.00 \$		00 1985.6
15800-000-000-000-6892				0.00	0.00 \$		00 1985.6
15800-000-000-000-6893				0.00	0.00 \$		00 1985.6
15800-000-000-000-6894				0.00	0.00 \$		00 1985.6
15800-000-000-000-6895				0.00	0.00 \$		00 1985.6
15800-000-000-000-6896				0.00	0.00 \$		00 1985.6
15800-000-000-000-6897				0.00	0.00 \$		00 1985.6
15800-000-000-000-6898				0.00	0.00 \$		00 1985.6
15800-000-000-000-6899				0.00	0.00 \$		00 1985.6
15800-000-000-000-6900				0.00	0.00 \$		00 1985.6
15800-000-000-000-6901				0.00	0.00 \$		00 1985.6
15800-000-000-000-6902				0.00	0.00 \$		00 1985.6
15800-000-000-000-6903				0.00	0.00 \$		00 1985.6
15800-000-000-000-6904				0.00	0.00 \$		00 1985.6
15800-000-000-000-6905				0.00	0.00 \$		00 1985.6
15800-000-000-000-6906				0.00	0.00 \$		00 1985.6
15800-000-000-000-6907				0.00	0.00 \$		00 1985.6
15800-000-000-000-6908				0.00	0.00 \$		00 1985.6
15800-000-000-000-6909				0.00	0.00 \$		00 1985.6



Art.110
 Frac. V, VII
 LFTAIP
 Motivación I

Art.113
 Frac. I
 LFTAIP
 Motivación II

H. AYUNTAMIENTO DE TEOLOJAPAN
TESORERIA MUNICIPAL

PADRON DEL MUNICIPIO, TODOS , REZAGO , ORDENADO POR CLAVE
Direccion del predio

Clave Catastral Cuenta Predial

Sup. de Terreno Sup. de Constr. Base Gravable Pagado A

Fecha 17/09/15
Hora 10:59:46
Pagina 74

Clave Catastral	Cuenta Predial	Propietario	Sup. de Terreno	Sup. de Constr.	Base Gravable	Pagado A
ISP-000-000-000-6910			0.00	0.00 \$	0.00 \$	0 2008.6
5 300-000-000-6912			0.00	0.00 \$	0.00 \$	0 1991.6
5800-000-000-000-6916			0.00	0.00 \$	0.00 \$	0 1985.6
5800-000-000-000-6921			0.00	0.00 \$	0.00 \$	0 2012.6
5 100-000-000-6927			0.00	0.00 \$	0.00 \$	0 2013.6
5800-000-000-000-6928			441.53	0.00 \$	0.00 \$	0 2009.6
5800-000-000-000-6929			763.31	0.00 \$	0.00 \$	0 1986.6
5800-000-000-000-6930			609.54	0.00 \$	0.00 \$	0 2002.6
5800-000-000-000-6931			442.25	0.00 \$	0.00 \$	0 2009.6
5 000-000-000-6937			4710.33	0.00 \$	0.00 \$	0 1995.6
5 00-000-000-6941			0.00	0.00 \$	0.00 \$	0 1985.6
5800-000-000-000-6944			22.26	0.00 \$	0.00 \$	0 1985.6
5800-000-000-000-6947			536.25	0.00 \$	0.00 \$	0 1999.6
5800-000-000-000-6951			425.78	0.00 \$	0.00 \$	0 1998.6
5800-000-000-000-6953			0.00	0.00 \$	0.00 \$	0 2007.6
5800-000-000-000-6954			0.00	0.00 \$	0.00 \$	0 1989.6
5800-000-000-000-6957			3.15	0.00 \$	0.00 \$	0 1985.6
5800-000-000-000-6961			190.92	0.00 \$	0.00 \$	0 1985.6
5800-000-000-000-6962			0.00	0.00 \$	0.00 \$	0 1985.6
5800-000-000-000-6963			191.62	0.00 \$	0.00 \$	0 1985.6
5800-000-000-000-6964			0.00	0.00 \$	0.00 \$	0 2013.6
5800-000-000-000-6965			206.31	0.00 \$	0.00 \$	0 1985.6
5800-000-000-000-6966			0.00	0.00 \$	0.00 \$	0 1980.6
5800-000-000-000-6969			1.96	0.00 \$	0.00 \$	0 2008.6
5800-000-000-000-6971			882.49	0.00 \$	0.00 \$	0 1989.6
5800-000-000-000-6972			8.85	0.00 \$	0.00 \$	0 1998.6
5800-000-000-000-6975			66.99	0.00 \$	0.00 \$	0 2012.6
5800-000-000-000-6976			578.34	0.00 \$	0.00 \$	0 2013.6
5800-000-000-000-6978			242.02	0.00 \$	0.00 \$	0 2007.6
5800-000-000-000-6979			0.00	0.00 \$	0.00 \$	0 1980.6
5800-000-000-000-6980			132.00	0.00 \$	0.00 \$	0 2005.6
5800-000-000-000-6984			0.00	0.00 \$	0.00 \$	0 2007.6
5800-000-000-000-6985			0.00	0.00 \$	0.00 \$	0 1993.6
5800-000-000-000-6988			160.00	0.00 \$	0.00 \$	0 1991.6
5800-000-000-000-6992			0.00	0.00 \$	0.00 \$	0 2013.6
5800-000-000-000-6993			300.00	0.00 \$	0.00 \$	0 2010.6
5800-000-000-000-6994			0.00	0.00 \$	0.00 \$	0 1980.6
5800-000-000-000-6998			992.00	0.00 \$	0.00 \$	0 2008.6
5800-000-000-000-7000			0.00	0.00 \$	0.00 \$	0 2010.6
5800-000-000-000-7002			0.00	0.00 \$	0.00 \$	0 1983.6
5800-000-000-000-7003			0.00	0.00 \$	0.00 \$	0 2002.6
5800-000-000-000-7005			0.00	0.00 \$	0.00 \$	0 1990.6
5800-000-000-000-7007			0.00	0.00 \$	0.00 \$	0 1990.6
5800-000-000-000-7009			0.00	0.00 \$	0.00 \$	0 1980.6
5800-000-000-000-7014			0.00	0.00 \$	0.00 \$	0 1980.6

CIA NO.14

2362.50
0.00
3915.00
6.80

35.00 \$
0.00 \$
0.00 \$
0.00 \$

Art.110
Frac. V, VII
LFTAIP
Motivación I

Art.113
Frac. I
LFTAIP
Motivación II

H. AYUNTAMIENTO DE TELOLOAPAN

TESORERIA MUNICIPAL

PADRON DEL MUNICIPIO, TODOS, REZAGO, ORDENADO POR CLAVE

Dirección del predio

Sup. de Terreno

Sup. de Constr.

Base Gravable

Pagado A

Fecha 17/09/15
Hora 10:59:46
Pagina 75

Clave Catastral	Cuenta Predial	Propietario	Sup. de Terreno	Sup. de Constr.	Base Gravable	Pagado A
1500-060-000-7015			324.30	36.00 \$		2010.6
1500-000-000-7016			6.66	0.80 \$		2010.6
060-060-000-7017			0.00	0.00 \$		2009.6
5800-000-000-7018			0.00	0.00 \$		1985.6
5800-000-000-7019			0.00	0.00 \$		2011.6
5800-000-000-7020			0.00	0.00 \$		2013.6
5800-000-000-7021			0.00	0.00 \$		2013.6
5800-000-000-7022			0.00	0.00 \$		2008.6
5800-000-000-7023			327.09	50.00 \$		2002.6
5800-000-000-7024			0.00	0.00 \$		1985.6
5800-000-000-7025			271.17	0.00 \$		2011.6
5800-000-000-7026			0.00	0.00 \$		2006.6
5800-000-000-7027			0.00	0.00 \$		1985.6
5800-000-000-7028			242.77	0.00 \$		2007.6
5800-000-000-7029			0.00	22.00 \$		2011.6
5800-000-000-7030			566.80	50.00 \$		2001.6
5800-000-000-7031			151.57	0.00 \$		2006.6
5800-000-000-7032			0.00	0.00 \$		1990.6
5800-000-000-7033			160.00	40.00 \$		2003.6
5800-000-000-7034			0.00	0.00 \$		2006.6
5800-000-000-7035			81.90	0.00 \$		2012.6
5800-000-000-7036			58720.00	0.00 \$		2001.6
5800-000-000-7037			0.00	0.00 \$		1995.6
5800-000-000-7038			0.00	0.00 \$		1985.6
5800-000-000-7039			0.00	0.00 \$		1985.6
5800-000-000-7040			0.00	0.00 \$		1985.6
5800-000-000-7041			5072.07	0.00 \$		2012.6
5800-000-000-7042			200.00	0.00 \$		2007.6
5800-000-000-7043			0.00	0.00 \$		1991.6
5800-000-000-7044			6000.00	72.00 \$		1988.6
5800-000-000-7045			0.00	0.00 \$		2011.6
5800-000-000-7046			0.00	0.00 \$		2012.6
5800-000-000-7047			0.00	0.00 \$		2006.6
5800-000-000-7048			80.40	40.00 \$		2012.6
5800-000-000-7049			127.00	0.00 \$		2001.6
5800-000-000-7050			0.00	0.00 \$		2011.6
5800-000-000-7051			0.00	0.00 \$		2008.6
5800-000-000-7052			0.00	0.00 \$		1993.6
5800-000-000-7053			0.00	0.00 \$		1993.6
5800-000-000-7054			0.00	0.00 \$		1995.6
5800-000-000-7055			0.00	0.00 \$		1985.6
5800-000-000-7056			0.00	0.00 \$		1985.6
5800-000-000-7057			0.00	0.00 \$		1985.6
5800-000-000-7058			0.00	0.00 \$		1985.6
5800-000-000-7059			0.00	0.00 \$		1985.6
5800-000-000-7060			0.00	0.00 \$		1985.6
5800-000-000-7061			0.00	0.00 \$		1985.6
5800-000-000-7062			0.00	0.00 \$		1985.6
5800-000-000-7063			0.00	0.00 \$		1985.6
5800-000-000-7064			0.00	0.00 \$		1985.6
5800-000-000-7065			0.00	0.00 \$		1985.6
5800-000-000-7066			0.00	0.00 \$		1985.6
5800-000-000-7067			0.00	0.00 \$		1985.6
5800-000-000-7068			0.00	0.00 \$		1985.6
5800-000-000-7069			0.00	0.00 \$		1985.6
5800-000-000-7070			0.00	0.00 \$		1985.6
5800-000-000-7071			0.00	0.00 \$		1985.6
5800-000-000-7072			0.00	0.00 \$		1985.6
5800-000-000-7073			0.00	0.00 \$		1985.6
5800-000-000-7074			0.00	0.00 \$		1985.6
5800-000-000-7075			0.00	0.00 \$		1985.6
5800-000-000-7076			0.00	0.00 \$		1985.6
5800-000-000-7077			0.00	0.00 \$		1985.6
5800-000-000-7078			0.00	0.00 \$		1985.6
5800-000-000-7079			0.00	0.00 \$		1985.6
5800-000-000-7080			0.00	0.00 \$		1985.6
5800-000-000-7081			0.00	0.00 \$		1985.6
5800-000-000-7082			0.00	0.00 \$		1985.6
5800-000-000-7083			0.00	0.00 \$		1985.6
5800-000-000-7084			0.00	0.00 \$		1985.6
5800-000-000-7085			0.00	0.00 \$		1985.6
5800-000-000-7086			0.00	0.00 \$		1985.6
5800-000-000-7087			0.00	0.00 \$		1985.6
5800-000-000-7088			0.00	0.00 \$		1985.6
5800-000-000-7089			0.00	0.00 \$		1985.6
5800-000-000-7090			0.00	0.00 \$		1985.6
5800-000-000-7091			0.00	0.00 \$		1985.6
5800-000-000-7092			0.00	0.00 \$		1985.6
5800-000-000-7093			0.00	0.00 \$		1985.6
5800-000-000-7094			0.00	0.00 \$		1985.6
5800-000-000-7095			0.00	0.00 \$		1985.6
5800-000-000-7096			0.00	0.00 \$		1985.6
5800-000-000-7097			0.00	0.00 \$		1985.6
5800-000-000-7098			0.00	0.00 \$		1985.6
5800-000-000-7099			0.00	0.00 \$		1985.6
5800-000-000-7100			0.00	0.00 \$		1985.6
5800-000-000-7101			0.00	0.00 \$		1985.6
5800-000-000-7102			0.00	0.00 \$		1985.6
5800-000-000-7103			0.00	0.00 \$		1985.6
5800-000-000-7104			0.00	0.00 \$		1985.6
5800-000-000-7105			0.00	0.00 \$		1985.6
5800-000-000-7106			0.00	0.00 \$		1985.6
5800-000-000-7107			0.00	0.00 \$		1985.6
5800-000-000-7108			0.00	0.00 \$		1985.6
5800-000-000-7109			0.00	0.00 \$		1985.6
5800-000-000-7110			0.00	0.00 \$		1985.6
5800-000-000-7111			0.00	0.00 \$		1985.6
5800-000-000-7112			0.00	0.00 \$		1985.6
5800-000-000-7113			0.00	0.00 \$		1985.6
5800-000-000-7114			0.00	0.00 \$		1985.6
5800-000-000-7115			0.00	0.00 \$		1985.6
5800-000-000-7116			0.00	0.00 \$		1985.6
5800-000-000-7117			0.00	0.00 \$		1985.6
5800-000-000-7118			0.00	0.00 \$		1985.6
5800-000-000-7119			0.00	0.00 \$		1985.6
5800-000-000-7120			0.00	0.00 \$		1985.6

Art.110
Frac. V, VII
LFTAIP
Motivación I

Art.113
Frac. I
LFTAIP
Motivación II

Clave Catastral Cuenta Predial

Propietario

H. AYUNTAMIENTO DE TEOLOAPAN
TESORERIA MUNICIPAL
PADRON DEL MUNICIPIO, TODOS, REZAGO, ORDENADO POR CLAVE

Dirección del predio

Sup. de Terreno Sup. de Constr.

Base Gravable Pagado A

Fecha 17/09/15
Hora 10:59:46
Pagina 76

Clave Catastral	Cuenta Predial	Propietario	Dirección del predio	Sup. de Terreno	Sup. de Constr.	Base Gravable	Pagado A
157-000-000-000-7123				0.00	0.00 \$		2001.6
15800-000-000-000-7124				0.00	0.00 \$		1985.6
15800-000-000-000-7125				0.00	0.00 \$		1985.6
15800-000-000-000-7126				0.00	0.00 \$		1985.6
15800-000-000-000-7127				0.00	0.00 \$		2007.6
15800-000-000-000-7128				0.00	0.00 \$		2008.6
15800-000-000-000-7133				0.00	0.00 \$		2008.6
15800-000-000-000-7135				0.00	0.00 \$		1999.6
15800-000-000-000-7137				0.00	0.00 \$		1996.6
15800-000-000-000-7138				0.00	0.00 \$		2013.6
15800-000-000-000-7140				0.00	0.00 \$		1980.6
15800-000-000-000-7142				0.00	0.00 \$		1985.6
15800-000-000-000-7143				0.00	0.00 \$		2010.6
15800-000-000-000-7144				0.00	0.00 \$		1985.6
15800-000-000-000-7145				0.00	0.00 \$		2007.6
15800-000-000-000-7148				0.00	0.00 \$		2006.6
15800-000-000-000-7151				0.00	0.00 \$		1987.6
15800-000-000-000-7152				0.00	0.00 \$		2004.6
15800-000-000-000-7155				0.00	0.00 \$		2010.6
15800-000-000-000-7157				0.00	0.00 \$		2007.6
15800-000-000-000-7158				0.00	0.00 \$		2008.6
15800-000-000-000-7163				0.00	0.00 \$		1985.6
15800-000-000-000-7164				0.00	0.00 \$		2003.6
15800-000-000-000-7172				0.00	0.00 \$		1988.6
15800-000-000-000-7173				0.00	0.00 \$		1985.6
15800-000-000-000-7174				0.00	0.00 \$		2003.6
15800-000-000-000-7177				0.00	0.00 \$		2006.6
15800-000-000-000-7178				0.00	0.00 \$		1982.6
15800-000-000-000-7179				0.00	0.00 \$		2013.6
15800-000-000-000-7181				0.00	0.00 \$		2012.6
15800-000-000-000-7182				0.00	0.00 \$		2011.6
15800-000-000-000-7185				0.00	0.00 \$		2008.6
15800-000-000-000-7193				0.00	0.00 \$		2008.6
15800-000-000-000-7196				0.00	0.00 \$		2007.6
15800-000-000-000-7201				0.00	0.00 \$		2007.6
15800-000-000-000-7202				0.00	0.00 \$		2007.6
15800-000-000-000-7206				0.00	0.00 \$		2008.6
15800-000-000-000-7209				0.00	0.00 \$		2008.6
15800-000-000-000-7210				0.00	0.00 \$		2008.6
15800-000-000-000-7211				0.00	0.00 \$		2007.6
15800-000-000-000-7212				0.00	0.00 \$		2007.6
15800-000-000-000-7213				0.00	0.00 \$		2007.6
15800-000-000-000-7217				0.00	0.00 \$		2008.6
15800-000-000-000-7220				0.00	0.00 \$		2008.6
15800-000-000-000-7225				0.00	0.00 \$		2007.6
15800-000-000-000-7226				0.00	0.00 \$		2007.6

Art.113
Frac. I
LFTAIP
Motivación II

Art.110
Frac. V, VII
LFTAIP
Motivación I



H. AYUNTAMIENTO DE TELOLOAPAN
TESORERIA MUNICIPAL
PADRON DEL MUNICIPIO, TODOS, REZAGO, ORDENADO POR CLAVE

Fecha 17/09/15
Hora 10:59:46
Pagina 77

Clave Catastral Cuenta Predial Propietario Dirección del predio Sup. de Terreno Sup. de Constr. Base Catastral Pagado A

15	000-000-000-7228				144.00	0.00 \$			0	2013.6
16	000-000-000-7233				0.00	0.00 \$			0	1985.6
15800	000-000-000-7237				109.51	270.00 \$			0	2010.6
15800	000-000-000-7240				6.00	0.00 \$			0	2013.6
15	000-000-000-7243				0.00	0.00 \$			0	1985.6
15b	000-000-000-7245				0.00	0.00 \$			0	1988.6
15800	000-000-000-7250				0.00	0.00 \$			0	2008.6
15800	000-000-000-7252				252.66	0.00 \$			0	2011.6
15p	000-000-000-7250				0.00	0.00 \$			0	1987.6
15	000-000-000-7261				0.00	0.00 \$			0	1985.6
15800	000-000-000-7262				450.00	0.00 \$			0	2013.6
15800	000-000-000-7264				450.00	0.00 \$			0	2008.6
15800	000-000-000-7265				0.00	0.00 \$			0	2004.6
15800	000-000-000-7266				423.00	0.00 \$			0	2004.6
15800	000-000-000-7267				450.00	0.00 \$			0	2008.6
15800	000-000-000-7268				0.00	0.00 \$			0	2000.6
15800	000-000-000-7269				0.00	0.00 \$			0	2010.6
15800	000-000-000-7270				1.60	0.00 \$			0	1985.6
15800	000-000-000-7273				264.00	0.00 \$			0	1999.6
15800	000-000-000-7274				0.00	0.00 \$			0	1985.6
15800	000-000-000-7280				0.00	0.00 \$			0	1998.6
15800	000-000-000-7286				0.00	0.00 \$			0	1998.6
15800	000-000-000-7287				0.00	0.00 \$			0	1998.6
15800	000-000-000-7288				600.00	0.00 \$			0	2002.6
15800	000-000-000-7289				390.00	0.00 \$			0	1994.6
15800	000-000-000-7293				130.66	48.00 \$			0	2009.6
15800	000-000-000-7294				2728.00	30.00 \$			0	2008.6
15800	000-000-000-7295				198.00	0.00 \$			0	1989.6
15800	000-000-000-7299				488.00	0.00 \$			0	2008.6
15800	000-000-000-7302				0.00	0.00 \$			0	1987.6
15800	000-000-000-7307				0.00	0.00 \$			0	2009.6
15800	000-000-000-7311				0.00	0.00 \$			0	2006.6
15800	000-000-000-7312				288.00	0.00 \$			0	1991.6
15800	000-000-000-7316				0.00	0.00 \$			0	1991.6
15800	000-000-000-7317				525.00	0.00 \$			0	1991.6
15800	000-000-000-7318				0.00	0.00 \$			0	1985.6
15800	000-000-000-7321				629.52	0.00 \$			0	2010.6
15800	000-000-000-7324				250.18	0.00 \$			0	2012.6
15800	000-000-000-7325				0.00	0.00 \$			0	1985.6
15800	000-000-000-7326				0.00	0.00 \$			0	2006.6
15800	000-000-000-7330				0.00	0.00 \$			0	2007.6
15800	000-000-000-7332				0.00	0.00 \$			0	2012.6
15800	000-000-000-7333				1268.00	0.00 \$			0	1985.6
15800	000-000-000-7336								0	



Art.110
Frac. V, VII
LFTAIP
Motivación I

Art.113
Frac. I
LFTAIP
Motivación II

Clave Catastral

Cuenta Predial

Propietario

Dirección del predio

Sup. de Terreno

Sup. de Constr.

Base Catastral

Pagado A

Art.113
Frac. I
LFTAIP
Motivación II

H. AYUNTAMIENTO DE TELOLOAPAN
TESORERIA MUNICIPAL
PADRON DEL MUNICIPIO, TODOS, REZAGO, ORDENADO POR CLAVE

Fecha 17/09/15
Hora 10:59:46
Pagina 78

Clave Catastral	Cuenta Predial	Propietario	Dirección del predio	Sup. de Terreno	Sup. de Constr.	Base Catastral	Pagado A
000-000-000-7337				120.75	0.00 \$	0.00 \$	2008.6
000-000-000-7340				0.00	0.00 \$	0.00 \$	2007.6
5800-000-000-000-7331				0.00	0.00 \$	0.00 \$	2006.6
5800-000-000-000-7342				0.00	0.00 \$	0.00 \$	2013.6
5 100-000-000-7343				0.00	0.00 \$	0.00 \$	1985.6
5800-000-000-000-7346				133.00	0.00 \$	0.00 \$	2004.6
5800-000-000-000-7348				0.00	0.00 \$	0.00 \$	2004.6
5800-000-000-000-7355				119.24	35.00 \$	0.00 \$	1988.6
5800-000-000-000-7357				2160.00	0.00 \$	0.00 \$	1993.6
5800-000-000-000-7358				3069.00	0.00 \$	0.00 \$	1993.6
5800-000-000-000-7360				197.59	0.00 \$	0.00 \$	2007.6
5800-000-000-000-7362				546.78	48.00 \$	0.00 \$	2013.6
5800-000-000-000-7365				0.00	0.00 \$	0.00 \$	2011.6
5800-000-000-000-7368				76.36	48.00 \$	0.00 \$	2011.6
5800-000-000-000-7369				2500.00	0.00 \$	0.00 \$	1988.6
5800-000-000-000-7370				248.68	45.00 \$	0.00 \$	2005.6
5800-000-000-000-7372				339.29	38.00 \$	0.00 \$	2007.6
5800-000-000-000-7375				0.00	0.00 \$	0.00 \$	1985.6
5800-000-000-000-7377				2885.00	20.00 \$	0.00 \$	1985.6
5800-000-000-000-7379				0.00	0.00 \$	0.00 \$	1985.6
5800-000-000-000-7380				0.00	0.00 \$	0.00 \$	1985.6
5800-000-000-000-7381				0.00	0.00 \$	0.00 \$	1985.6
5800-000-000-000-7382				0.00	0.00 \$	0.00 \$	1985.6
5800-000-000-000-7383				0.00	0.00 \$	0.00 \$	1985.6
5800-000-000-000-7385				0.00	0.00 \$	0.00 \$	1985.6
5800-000-000-000-7386				0.00	0.00 \$	0.00 \$	1985.6
5800-000-000-000-7387				0.00	0.00 \$	0.00 \$	1985.6
5800-000-000-000-7388				0.00	0.00 \$	0.00 \$	1985.6
5800-000-000-000-7389				0.00	0.00 \$	0.00 \$	1985.6
5800-000-000-000-7390				0.00	0.00 \$	0.00 \$	1985.6
5800-000-000-000-7391				0.00	0.00 \$	0.00 \$	1989.6
5800-000-000-000-7395				0.00	0.00 \$	0.00 \$	1985.6
5800-000-000-000-7397				0.00	0.00 \$	0.00 \$	2004.6
5800-000-000-000-7401				0.00	0.00 \$	0.00 \$	2005.6
5800-000-000-000-7406				330.00	0.00 \$	0.00 \$	2011.6
5800-000-000-000-7407				411.96	0.00 \$	0.00 \$	1998.6
5800-000-000-000-7408				402.60	0.00 \$	0.00 \$	1999.6
5800-000-000-000-7410				0.00	0.00 \$	0.00 \$	2006.6
5800-000-000-000-7411				0.00	0.00 \$	0.00 \$	1985.6
5800-000-000-000-7413				0.00	0.00 \$	0.00 \$	1985.6
5800-000-000-000-7414				0.00	0.00 \$	0.00 \$	1985.6
5800-000-000-000-7415				0.00	0.00 \$	0.00 \$	1985.6
5800-000-000-000-7416				0.00	0.00 \$	0.00 \$	1985.6
5800-000-000-000-7417				0.00	0.00 \$	0.00 \$	1985.6
5800-000-000-000-7419				115.06	0.00 \$	0.00 \$	1985.6
5800-000-000-000-7420							1991.6

BY MELCHOR OCAMPO

Art.110
Frac. V, VII
LFTAIP
Motivación I

Clave Catastral

Cuenta Predial

Propietario

Dirección del predio

Sup. de Terreno

Sup. de Constr.



Base Gravable

Pagado A

H. AYUNTAMIENTO DE TEOLOAPAN
TESORERIA MUNICIPAL
PADRON DEL MUNICIPIO, TODOS, REZAGO, ORDENADO POR CLAVE

Fecha 17/09/15
Hora 10:59:46
Pagina 79

Clave Catastral	Cuenta Predial	Propietario	Dirección del predio	Sup. de Terreno	Sup. de Constr.	Base Gravable	Pagado A
000-000-000-7421				0.00	0.00 \$		1985.6
000-000-000-7422				0.00	0.00 \$		1985.6
000-000-000-7423				0.00	0.00 \$		1985.6
000-000-000-7424				665.13	0.00 \$		2001.6
000-000-000-7425				917.70	0.00 \$		1985.6
000-000-000-7426				0.00	0.00 \$		2007.6
000-000-000-7427				417.27	0.00 \$		1989.6
000-000-000-7428				0.00	0.00 \$		2002.6
000-000-000-7429				0.00	0.00 \$		1985.6
000-000-000-7430				87.12	0.00 \$		1985.6
000-000-000-7431				0.00	0.00 \$		1985.6
000-000-000-7432				0.00	0.00 \$		1997.6
000-000-000-7433				0.00	0.00 \$		2001.6
000-000-000-7434				0.00	0.00 \$		2013.6
000-000-000-7435				69.65	0.00 \$		1985.6
000-000-000-7436				0.00	0.00 \$		1985.6
000-000-000-7437				0.00	0.00 \$		1985.6
000-000-000-7438				0.00	0.00 \$		1985.6
000-000-000-7439				0.00	0.00 \$		1985.6
000-000-000-7440				0.00	0.00 \$		1985.6
000-000-000-7441				0.00	0.00 \$		1985.6
000-000-000-7442				0.00	0.00 \$		1985.6
000-000-000-7443				0.00	0.00 \$		1985.6
000-000-000-7444				0.00	0.00 \$		1985.6
000-000-000-7445				0.00	0.00 \$		2003.6
000-000-000-7446				6298.00	30.00 \$		1999.6
000-000-000-7447				527.05	0.00 \$		2003.6
000-000-000-7448				0.00	0.00 \$		2003.6
000-000-000-7449				72.30	0.00 \$		1985.6
000-000-000-7450				0.00	0.00 \$		1987.6
000-000-000-7451				0.00	0.00 \$		2004.6
000-000-000-7452				0.00	0.00 \$		1985.6
000-000-000-7453				735.56	20.00 \$		2005.6
000-000-000-7454				567.00	45.00 \$		2004.6
000-000-000-7455				0.00	0.00 \$		1985.6
000-000-000-7456				0.00	0.00 \$		1987.6
000-000-000-7457				0.00	0.00 \$		2008.6
000-000-000-7458				0.00	0.00 \$		2004.6
000-000-000-7459				0.00	0.00 \$		1985.6
000-000-000-7460				0.00	0.00 \$		1985.6
000-000-000-7461				0.00	0.00 \$		1984.6
000-000-000-7462				0.00	0.00 \$		1985.6
000-000-000-7463				0.00	0.00 \$		1984.6
000-000-000-7464				886.00	25.00 \$		2007.6
000-000-000-7465				896.00	32.00 \$		2003.6
000-000-000-7466				0.00	0.00 \$		1990.6
000-000-000-7467				0.00	0.00 \$		1985.6
000-000-000-7468				0.00	0.00 \$		1985.6
000-000-000-7469				0.00	0.00 \$		1985.6
000-000-000-7470				0.00	0.00 \$		2001.6
000-000-000-7471				810.00	0.00 \$		1998.6
000-000-000-7472				555.75	42.00 \$		2000.6
000-000-000-7473				0.00	0.00 \$		1999.6
000-000-000-7474				619.60	0.00 \$		1999.6
000-000-000-7475				150.00	15.00 \$		1999.6



SECRETARÍA MUNICIPAL
MUNICIPIO DE TEOLOAPAN
ESTADO DE OAXACA

Art.110
Frac. V, VII
LFTAIP
Motivación I

Art.113
Frac. I
LFTAIP
Motivación II

H. AYUNTAMIENTO DE TEOLOAPAN

TESORERIA MUNICIPAL

PADRON DEL MUNICIPIO, TODOS, REZAGO, ORDENADO POR CLAVE

Dirección del predio

Sup. de Terreno

Sup. de Constr.


Base Gravable

Pagado A

Fecha 17/09/15
Hora 10:59:46
Pagina 80

Art.113
Frac. I
LFTAIP
Motivación II

Clave Catastral	Cuenta Predial	Propietario	Dirección del predio	Sup. de Terreno	Sup. de Constr.	Base Gravable	Pagado A
5800-000-000-7484				198.49	98.88 \$		2003.6
000-000-000-7486				0.00	0.00 \$		1985.6
5800-000-000-7488				0.00	0.00 \$		2013.6
5800-000-000-7489				0.00	0.00 \$		1985.6
5800-000-000-7490				0.00	0.00 \$		2010.6
5800-000-000-7497				576.64	0.00 \$		2006.6
5800-000-000-7499				540.00	0.00 \$		2010.6
5800-000-000-7506				627.84	0.00 \$		1985.6
5800-000-000-7507				0.00	0.00 \$		2013.6
5800-000-000-7508				0.00	0.00 \$		2008.6
5800-000-000-7509				184.96	0.00 \$		1985.6
5800-000-000-7511				0.00	0.00 \$		1987.6
5800-000-000-7512				826.00	0.00 \$		1992.6
5800-000-000-7513				728.90	0.00 \$		2011.6
5800-000-000-7514				0.00	0.00 \$		2003.6
5800-000-000-7515				153.00	0.00 \$		2006.6
5800-000-000-7517				0.00	0.00 \$		2004.6
5800-000-000-7519				412.38	0.00 \$		2012.6
5800-000-000-7521				0.00	0.00 \$		2000.6
5800-000-000-7527				346.34	0.00 \$		2012.6
5800-000-000-7528				0.00	0.00 \$		1985.6
5800-000-000-7529				0.00	0.00 \$		1996.6
5800-000-000-7531				0.00	0.00 \$		1994.6
5800-000-000-7533				0.00	0.00 \$		1985.6
5800-000-000-7535				0.00	0.00 \$		1985.6
5800-000-000-7538				0.00	0.00 \$		1988.6
5800-000-000-7541				0.00	0.00 \$		1993.6
5800-000-000-7542				776.25	0.00 \$		2008.6
5800-000-000-7543				0.00	0.00 \$		1988.6
5800-000-000-7545				0.00	0.00 \$		1992.6
5800-000-000-7546				817.00	0.00 \$		2007.6
5800-000-000-7549				1.06	0.00 \$		1988.6
5800-000-000-7554				0.00	0.00 \$		1985.6
5800-000-000-7555				140.32	0.00 \$		1995.6
5800-000-000-7556				0.00	0.00 \$		1986.6
5800-000-000-7557				0.00	0.00 \$		1986.6
5800-000-000-7558				11.39	0.00 \$		1986.6
5800-000-000-7559				0.00	0.00 \$		1999.6
5800-000-000-7560				146.33	0.00 \$		2009.6
5800-000-000-7561				0.00	0.00 \$		1987.6
5800-000-000-7563				0.00	0.00 \$		1985.6
5800-000-000-7564				0.00	0.00 \$		2010.6
5800-000-000-7566				0.00	0.00 \$		1985.6
5800-000-000-7567				0.00	0.00 \$		2000.6



Art.110
Frac. V, VII
LFTAIP
Motivación I

Clave Catastral Cuenta Predial

Propietario

Dirección del predio

Sup. de Terreno

Sup. de Constr.

Base Gravable

Pagado A

H. AYUNTAMIENTO DE TELOLOAPAN
TESORERIA MUNICIPAL
PADRON DEL MUNICIPIO, TODOS , REZAGO, ORDENADO POR CLAVE

Fecha 17/09/15
Hora 10:59:46
Pagina 81

Clave Catastral	Cuenta Predial	Propietario	Dirección del predio	Sup. de Terreno	Sup. de Constr.	Base Gravable	Pagado A
5 000-000-000-7570				348.75	0.00 \$		00 2005.6
5 000-000-000-7571				1.23	0.00 \$		00 2009.6
5800-000-000-000-7572				334.60	0.00 \$		00 2008.6
5800-000-000-000-7573				116.90	0.00 \$		00 2011.6
5 00-000-000-7576				687.50	0.00 \$		00 1996.6
5800-000-000-000-7577				560.00	0.00 \$		00 2005.6
5800-000-000-000-7583				0.00	0.00 \$		00 2006.6
5800-000-000-000-7586				435.37	0.00 \$		00 2004.6
5 00-000-000-7587				0.00	0.00 \$		00 2007.6
5 00-000-000-7588				14.52	0.00 \$		00 1984.6
5800-000-000-000-7590				5.78	0.00 \$		00 2003.6
5800-000-000-000-7591				0.00	0.00 \$		00 1985.6
5800-000-000-000-7592				1.77	0.00 \$		00 2011.6
5800-000-000-000-7593				425.78	0.00 \$		00 2007.6
5800-000-000-000-7594				824.43	0.00 \$		00 1985.6
5800-000-000-000-7602				684.50	0.00 \$		00 2002.6
5800-000-000-000-7604				1241.74	0.00 \$		00 1985.6
5800-000-000-000-7605				456.75	25.00 \$		00 2008.6
5800-000-000-000-7611				230.00	150.00 \$		00 2010.6
5800-000-000-000-7613				0.00	0.00 \$		00 2003.6
5800-000-000-000-7616				0.00	0.00 \$		00 1985.6
5800-000-000-000-7617				432.00	0.00 \$		00 2007.6
5800-000-000-000-7622				336.60	84.15 \$		00 2004.6
5800-000-000-000-7623				973.28	0.00 \$		00 2008.6
5800-000-000-000-7625				0.00	0.00 \$		00 1985.6
5800-000-000-000-7626				0.00	0.00 \$		00 2001.6
5800-000-000-000-7627				619.50	0.00 \$		00 1999.6
5800-000-000-000-7628				619.50	0.00 \$		00 1985.6
5800-000-000-000-7632				1.33	0.00 \$		00 1985.6
5800-000-000-000-7633				424.56	0.00 \$		00 1985.6
5 00-000-000-7637				0.00	0.00 \$		00 1985.6
5 00-000-000-7641				8.74	0.00 \$		00 1985.6
5 00-000-000-7643				437.00	0.00 \$		00 2007.6
5800-000-000-000-7644				594.00	0.00 \$		00 2006.6
5800-000-000-000-7647				0.00	0.00 \$		00 1985.6
5 00-000-000-7648				0.00	0.00 \$		00 1985.6
5800-000-000-000-7649				0.00	0.00 \$		00 2003.6
5800-000-000-000-7653				330.75	45.00 \$		00 2002.6
5800-000-000-000-7654				0.00	0.00 \$		00 1985.6
5800-000-000-000-7656				0.00	0.00 \$		00 2023.6
5800-000-000-000-7658				0.00	0.00 \$		00 1985.6
5800-000-000-000-7659				0.00	0.00 \$		00 1991.6
5800-000-000-000-7660				0.00	0.00 \$		00 1984.6
5800-000-000-000-7661				0.00	0.00 \$		00 1984.6



Art.110
Frac. V, VII
LFTAIP
Motivación I

Art.113
Frac. I
LFTAIP
Motivación II

Clave Catastral

Cuenta Predial

Propietario

Dirección del predio

Sup. de Terreno

Sup. de Constr.


Base Gravable

Pagado A

H. AYUNTAMIENTO DE TEOLOAPAN
TESORERIA MUNICIPAL
PADRON DEL MUNICIPIO, TODOS, REZAGO, ORDENADO POR CLAVE

Fecha 17/09/15
Hora 10:59:46
Pagina 82

Clave Catastral	Cuenta Predial	Propietario	Dirección del predio	Sup. de Terreno	Sup. de Constr.	Base Gravable	Pagado A
5 000-000-000-7662				1.00	0.00 \$		1985.6
5 000-000-000-7663				0.00	0.00 \$		1984.6
5800-000-000-7664				0.00	0.00 \$		1984.6
5800-000-000-7665				0.00	0.00 \$		1984.6
5 00-000-000-7666				0.00	0.00 \$		1984.6
5800-000-000-7667				0.00	0.00 \$		1985.6
5800-000-000-7669				0.00	0.00 \$		1985.6
5800-000-000-7670				0.00	0.00 \$		1985.6
5 00-000-000-7672				1087.75	0.00 \$		1991.6
5 00-000-000-7673				0.00	0.00 \$		2011.6
5800-000-000-7674				0.00	0.00 \$		1985.6
5800-000-000-7675				0.00	0.00 \$		1985.6
5800-000-000-7676				0.00	0.00 \$		2002.6
5800-000-000-7678				1.32	0.00 \$		1984.6
5800-000-000-7679				0.00	0.00 \$		1985.6
5800-000-000-7680				0.00	0.00 \$		1985.6
5800-000-000-7680				0.00	0.00 \$		1985.6
5800-000-000-7685				494.00	40.00 \$		2008.6
5800-000-000-7687				468.91	25.00 \$		1985.6
5800-000-000-7688				0.00	0.00 \$		1984.6
5800-000-000-7689				275.00	0.00 \$		1976.6
5800-000-000-7690				0.00	0.00 \$		1984.6
5800-000-000-7691				0.00	0.00 \$		1984.6
5800-000-000-7692				0.00	0.00 \$		1985.6
5800-000-000-7693				0.00	0.00 \$		1985.6
5800-000-000-7695				0.00	0.00 \$		1985.6
5800-000-000-7696				0.00	0.00 \$		1984.6
5800-000-000-7697				0.00	0.00 \$		1986.6
5800-000-000-7698				0.00	0.00 \$		1984.6
5800-000-000-7699				600.00	0.00 \$		1985.6
5800-000-000-7700				0.00	0.00 \$		1984.6
5 00-000-000-7701				0.00	0.00 \$		1985.6
5 00-000-000-7702				0.00	0.00 \$		1984.6
5 00-000-000-7703				0.00	0.00 \$		1984.6
5 00-000-000-7704				0.00	0.00 \$		1984.6
5800-000-000-7705				0.00	0.00 \$		1984.6
5 00-000-000-7707				0.00	0.00 \$		1984.6
5 00-000-000-7708				0.00	0.00 \$		1985.6
5 00-000-000-7709				0.00	0.00 \$		1984.6
5800-000-000-7710				0.00	0.00 \$		1984.6
5800-000-000-7711				0.00	0.00 \$		1985.6
5800-000-000-7712				0.00	0.00 \$		1984.6
5800-000-000-7713				0.00	0.00 \$		1984.6
5800-000-000-7714				0.00	0.00 \$		1984.6
5800-000-000-7715				0.00	0.00 \$		1984.6
5800-000-000-7716				0.00	0.00 \$		1984.6



Art. 110
Frac. V, VII
LFTAIP
Motivación I

Art. 113
Frac. I
LFTAIP
Motivación II

Clave Catastral

Cuentas Predial

Propiedad

Dirección del predio

Sup. de Terreno

Sup. de Constr.

Base Gravable

Pagado A

H. AYUNTAMIENTO DE TEOLOAPAN
TESORERIA MUNICIPAL

PADRON DEL MUNICIPIO, TODOS, REZAGO, ORDENADO POR CLAVE

Fecha 17/09/15
Hora 10:59:46
Pagina 83

15	000-000-000-7717		0.00	0.00 \$		984.6
15	000-000-000-7718		0.00	0.00 \$		984.6
15800	-000-000-000-7719		0.00	0.00 \$		984.6
15800	-000-000-000-7720		0.00	0.00 \$		984.6
15	100-000-000-7721		0.00	0.00 \$		983.6
156	-000-000-000-7722		0.00	0.00 \$		985.6
15800	-000-000-000-7723		12.12	0.00 \$		999.6
15800	-000-000-000-7724		0.00	0.00 \$		984.6
5	00-000-000-7725	S/N	0.00	0.00 \$		984.6
5	00-000-000-7726		0.00	0.00 \$		984.6
5800	-000-000-000-7728		0.00	0.00 \$		985.6
5800	-000-000-000-7729		0.00	0.00 \$		985.6
5800	-000-000-000-7730		0.00	0.00 \$		984.6
5800	-000-000-000-7731		0.00	0.00 \$		983.6
5800	-000-000-000-7732		0.00	0.00 \$		984.6
5800	-000-000-000-7733		0.00	0.00 \$		985.6
5800	-000-000-000-7734		0.00	0.00 \$		985.6
5800	-000-000-000-7735		0.00	0.00 \$		985.6
5800	-000-000-000-7736		0.00	0.00 \$		985.6
5800	-000-000-000-7738		36527.19	0.00 \$		985.6
5800	-000-000-000-7739		0.00	0.00 \$		985.6
5800	-000-000-000-7740		2.04	0.00 \$		976.6
5800	-000-000-000-7741		0.00	0.00 \$		985.6
5800	-000-000-000-7743		0.00	0.00 \$		985.6
5800	-000-000-000-7744		0.00	0.00 \$		985.6
5800	-000-000-000-7745		0.00	0.00 \$		985.6
5800	-000-000-000-7746		0.00	0.00 \$		988.6
5800	-000-000-000-7749		0.00	0.00 \$		985.6
5800	-000-000-000-7750	CONOCIDO	0.00	0.00 \$		985.6
5800	-000-000-000-7751	CONOCIDO	0.00	0.00 \$		985.6
5800	-000-000-000-7752	CONOCIDO	0.00	0.00 \$		985.6
5800	-000-000-000-7753	CONOCIDO	0.00	0.00 \$		985.6
5800	-000-000-000-7754	CONOCIDO	0.00	0.00 \$		985.6
5800	-000-000-000-7755	CONOCIDO	0.00	0.00 \$		985.6
5800	-000-000-000-7756	CONOCIDO	0.00	0.00 \$		985.6
5800	-000-000-000-7757	CONOCIDO	0.00	0.00 \$		985.6
5800	-000-000-000-7758	CONOCIDO	0.00	0.00 \$		985.6
5800	-000-000-000-7759	CONOCIDO	0.00	0.00 \$		985.6
5800	-000-000-000-7760	CONOCIDO	0.00	0.00 \$		985.6
5800	-000-000-000-7761	CONOCIDO	0.00	0.00 \$		985.6
5800	-000-000-000-7762	CONOCIDO	0.00	0.00 \$		985.6
5800	-000-000-000-7763	CONOCIDO	0.00	0.00 \$		985.6
5800	-000-000-000-7764	CONOCIDO	0.00	0.00 \$		985.6
5800	-000-000-000-7765	CONOCIDO	0.00	0.00 \$		985.6
5800	-000-000-000-7766	CONOCIDO	0.00	0.00 \$		985.6

Art.110
Frac. V, VII
LFTAIP
Motivación I

Art.113
Frac. I
LFTAIP
Motivación II

H. AYUNTAMIENTO DE TEOLOAPAN
TESORERIA MUNICIPAL
PADRON DEL MUNICIPIO, TODOS, REZAGO, ORDENADO POR CLAVE

Fecha 17/09/15
Hora 10:59:46
Pagina 84

Propietario

Sup. de Terreno Sup. de Constr. Base Gravable Pagado A

Clave Catastral	Cuenta Predial	Propietario	Sup. de Terreno	Sup. de Constr.	Base Gravable	Pagado A
000-000-000-7767			0.00	0.00 \$		00 1985.6
000-000-000-7768			0.00	0.00 \$		00 1985.6
15800-000-000-000-7770			0.00	0.00 \$		00 1985.6
15800-000-000-000-7771			0.00	0.00 \$		00 1985.6
15 000-000-000-7772			0.00	0.00 \$		00 1985.6
15800-000-000-000-7773			0.00	0.00 \$		00 1985.6
15800-000-000-000-7774			0.00	0.00 \$		00 1985.6
15800-000-000-000-7775			0.00	0.00 \$		00 1985.6
15 000-000-000-7776			0.00	0.00 \$		00 1985.6
15800-000-000-000-7777			0.00	0.00 \$		00 2009.6
15800-000-000-000-7778			0.00	0.00 \$		00 0.0
15800-000-000-000-7779			0.00	0.00 \$		00 0.0
15800-000-000-000-7780			0.00	0.00 \$		00 0.0
15800-000-000-000-7781			0.00	0.00 \$		00 0.0
15800-000-000-000-7782			0.00	0.00 \$		00 0.0
15800-000-000-000-7783			0.00	0.00 \$		00 2010.6
15800-000-000-000-7784			0.00	0.00 \$		00 0.0
15800-000-000-000-7785			0.00	0.00 \$		00 0.0
15800-000-000-000-7786			0.00	0.00 \$		00 0.0
15800-000-000-000-7787			0.00	0.00 \$		00 0.0
15800-000-000-000-7788			0.00	0.00 \$		00 0.0
15800-000-000-000-7789			0.00	0.00 \$		00 0.0
5800-000-000-000-7790			0.00	0.00 \$		00 0.0
5800-000-000-000-7791			69255.00	0.00 \$		00 1992.6
5800-000-000-000-7793			0.00	0.00 \$		00 0.0
5800-000-000-000-7793			0.00	0.00 \$		00 1971.6
5800-000-000-000-7800			0.00	0.00 \$		00 1985.6
5800-000-000-000-7809			0.00	0.00 \$		00 1985.6
5800-000-000-000-7812			0.00	0.00 \$		00 1985.6
5800-000-000-000-7814			0.00	0.00 \$		00 1989.6
5800-000-000-000-7819			186.75	0.00 \$		00 2013.6
5800-000-000-000-7825			0.00	0.00 \$		00 2013.6
5800-000-000-000-7826			7.64	0.00 \$		00 1988.6
5800-000-000-000-7828			0.00	0.00 \$		00 0.0
5800-000-000-000-7831			0.00	0.00 \$		00 1989.6
5800-000-000-000-7832			135.00	0.00 \$		00 2011.6
5800-000-000-000-7833			0.00	0.00 \$		00 0.0
5800-000-000-000-7836			0.00	0.00 \$		00 1995.6
5800-000-000-000-7838			0.00	0.00 \$		00 1985.6
5800-000-000-000-7842			0.00	0.00 \$		00 1994.6
5800-000-000-000-7843			4.92	0.00 \$		00 1992.6
5800-000-000-000-7844			1.99	0.00 \$		00 1985.6
5800-000-000-000-7848			0.00	0.00 \$		00 1985.6
5800-000-000-000-7850			0.00	0.00 \$		00 1985.6
5800-000-000-000-7851			0.00	0.00 \$		00 2011.6
5800-000-000-000-7855			0.00	0.00 \$		00 1985.6
5800-000-000-000-7856			0.00	0.00 \$		00 1985.6



Art.110
Frac. V, VII
LFTAIP
Motivación I

Art.113
Frac. I
LFTAIP
Motivación II

Clave Catastral

Cuenta Predial

Propietario

Dirección del predio

Sup. de Terreno

Sup. de Constr.

Base Gravable

Pagado A

H. AYUNTAMIENTO DE TELOLOAPAN
TESORERIA MUNICIPAL
PADRON DEL MUNICIPIO, TODOS, REZAGO, ORDENADO POR CLAVE

Fecha 17/09/15
Hora 10:53:46
Pagina 85

Clave Catastral	Cuenta Predial	Propietario	Dirección del predio	Sup. de Terreno	Sup. de Constr.	Base Gravable	Pagado A
5800-000-000-000-7857				0.00	0.00 \$		1985.6
5800-000-000-000-7861				0.00	0.00 \$		2006.6
5800-000-000-000-7863				0.00	0.00 \$		1991.5
5800-000-000-000-7865				0.00	0.00 \$		2013.6
5800-000-000-000-7867				0.00	0.00 \$		1985.6
5800-000-000-000-7868				6.03	0.00 \$		1985.6
5800-000-000-000-7869				0.00	0.00 \$		2010.6
5800-000-000-000-7873				0.00	0.00 \$		2009.6
5800-000-000-000-7874				0.00	0.00 \$		2009.6
5800-000-000-000-7878				0.00	0.00 \$		2010.6
5800-000-000-000-7884				0.00	0.00 \$		2010.6
5800-000-000-000-7885				0.00	0.00 \$		2006.6
5800-000-000-000-7886				5.65	0.00 \$		1985.6
5800-000-000-000-7887				0.00	0.00 \$		2011.6
5800-000-000-000-7888				0.00	0.00 \$		2008.6
5800-000-000-000-7889				0.00	0.00 \$		2008.6
5800-000-000-000-7893				0.00	0.00 \$		2009.6
5800-000-000-000-7894				0.00	0.00 \$		2008.6
5800-000-000-000-7896				0.00	0.00 \$		2008.6
5800-000-000-000-7898				0.00	0.00 \$		2013.6
5800-000-000-000-7904				0.00	0.00 \$		2013.6
5800-000-000-000-7905				0.00	0.00 \$		1985.6
5800-000-000-000-7907				0.00	0.00 \$		1988.6
5800-000-000-000-7908				0.00	0.00 \$		2002.6
5800-000-000-000-7910				0.00	0.00 \$		2008.6
5800-000-000-000-7912				0.00	0.00 \$		2008.6
5800-000-000-000-7914				0.00	0.00 \$		2007.6
5800-000-000-000-7915				0.00	0.00 \$		1988.6
5800-000-000-000-7917				0.00	0.00 \$		1988.6
5800-000-000-000-7918				0.00	0.00 \$		1989.6
5800-000-000-000-7921				0.00	0.00 \$		2005.6
5800-000-000-000-7923				0.00	0.00 \$		1985.6
5800-000-000-000-7924				0.00	0.00 \$		1985.6
5800-000-000-000-7927				0.00	0.00 \$		2012.6
5800-000-000-000-7931				0.00	0.00 \$		2001.6
5800-000-000-000-7932				0.00	0.00 \$		2001.6
5800-000-000-000-7933				0.00	0.00 \$		2005.6
5800-000-000-000-7935				0.00	0.00 \$		1985.6
5800-000-000-000-7937				0.00	0.00 \$		2008.6
5800-000-000-000-7938				0.00	0.00 \$		2008.6
5800-000-000-000-7941				0.00	0.00 \$		2008.6
5800-000-000-000-7946				0.00	0.00 \$		2008.6



Art.110
Frac. V, VII
LFTAIP
Motivación I

Art.113
Frac. I
LFTAIP
Motivación II

Clave Catastral

Cuenta Predial

Propietario

PADRON DEL MUNICIPIO, TODOS, REZAGO, ORDENADO POR CLAVE

Dirección del predio

Sup. de Terreno

Sup. de Constr.

Base Gravable Pagado A

Fecha 17/09/15
Hora 10:59:46
Pagina 86

H. AYUNTAMIENTO DE TELOLOAPAN

TESORERIA MUNICIPAL

15800-000-000-000-7953
15800-000-000-000-7954
15800-000-000-000-7955
15800-000-000-000-7956
15800-000-000-000-7957
15800-000-000-000-7958
15800-000-000-000-7959
15800-000-000-000-7960
15800-000-000-000-7961
15800-000-000-000-7962
15800-000-000-000-7963
15800-000-000-000-7964
15800-000-000-000-7965
15800-000-000-000-7966
15800-000-000-000-7967
15800-000-000-000-7968
15800-000-000-000-7969
15800-000-000-000-7970
15800-000-000-000-7971
15800-000-000-000-7972
15800-000-000-000-7973
15800-000-000-000-7974
15800-000-000-000-7975
15800-000-000-000-7976
15800-000-000-000-7977
15800-000-000-000-7978
15800-000-000-000-7979
15800-000-000-000-7980
15800-000-000-000-7981
15800-000-000-000-7982
15800-000-000-000-7983
15800-000-000-000-7984
15800-000-000-000-7985
15800-000-000-000-7986
15800-000-000-000-7987
15800-000-000-000-7988
15800-000-000-000-7989
15800-000-000-000-7990
15800-000-000-000-7991
15800-000-000-000-7992
15800-000-000-000-7993
15800-000-000-000-7994
15800-000-000-000-7995
15800-000-000-000-7996
15800-000-000-000-7997
15800-000-000-000-7998
15800-000-000-000-7999
15800-000-000-000-8000
15800-000-000-000-8001
15800-000-000-000-8002
15800-000-000-000-8003
15800-000-000-000-8004
15800-000-000-000-8005
15800-000-000-000-8006
15800-000-000-000-8007
15800-000-000-000-8008
15800-000-000-000-8009
15800-000-000-000-8010
15800-000-000-000-8011
15800-000-000-000-8012
15800-000-000-000-8013
15800-000-000-000-8014
15800-000-000-000-8015
15800-000-000-000-8016
15800-000-000-000-8017
15800-000-000-000-8018
15800-000-000-000-8019
15800-000-000-000-8020
15800-000-000-000-8021
15800-000-000-000-8022
15800-000-000-000-8023
15800-000-000-000-8024
15800-000-000-000-8025
15800-000-000-000-8026
15800-000-000-000-8027
15800-000-000-000-8028
15800-000-000-000-8029
15800-000-000-000-8030
15800-000-000-000-8031
15800-000-000-000-8032
15800-000-000-000-8033
15800-000-000-000-8034
15800-000-000-000-8035
15800-000-000-000-8036
15800-000-000-000-8037
15800-000-000-000-8038
15800-000-000-000-8039
15800-000-000-000-8040
15800-000-000-000-8041
15800-000-000-000-8042
15800-000-000-000-8043
15800-000-000-000-8044

[Redacted area]

[Redacted area]

[Redacted area]

[Redacted area]

[Redacted area]

[Redacted area]

[Redacted area]



Art.110
Frac. V, VII
LFTAIP
Motivación I

Art.113
Frac. I
LFTAIP
Motivación II

Clave Catastral

Cuenta Predial

Propietario

Dirección del predio

Sup. de Terreno

Sup. de Constr.

Base Gravable

Pagado A

H. AYUNTAMIENTO DE TEOLOAPAN
TESORERIA MUNICIPAL

PADRON DEL MUNICIPIO, TODOS, REZAGO, ORDENADO POR CLAVE

Fecha 17/09/15
Hora 10:59:46
Pagina 87

Art.113
Frac. I
LFTAIP
Motivación II

CALLE CUADREMEC 2° # 48

Clave Catastral	Cuenta Predial	Propietario	Dirección del predio	Sup. de Terreno	Sup. de Constr.	Base Gravable	Pagado A
000-000-000-8047				0.00	0.00 \$		0.0
5800-000-000-8048				0.00	0.00 \$		0.0
5800-000-000-8049				1.00	0.00 \$		1987.6
5800-000-000-8053				0.00	0.00 \$		1987.6
5800-000-000-8055				0.00	0.00 \$		0.0
5800-000-000-8056				880.00	0.00 \$		2011.6
5800-000-000-8057				0.00	0.00 \$		1987.6
5800-000-000-8058				0.00	0.00 \$		1987.6
5800-000-000-8059				0.00	0.00 \$		0.0
5800-000-000-8061				0.00	0.00 \$		2013.6
5800-000-000-8065				0.00	0.00 \$		1987.6
5800-000-000-8066				330.75	0.00 \$		1987.6
5800-000-000-8068				566.00	0.00 \$		1988.6
5800-000-000-8069				380.00	0.00 \$		2008.6
5800-000-000-8076				14.60	0.00 \$		2013.6
5800-000-000-8077				188.70	0.00 \$		1985.6
5800-000-000-8080				0.00	0.00 \$		0.0
5800-000-000-8081				0.00	0.00 \$		1988.6
5800-000-000-8082				0.00	0.00 \$		1982.6
5800-000-000-8083				0.00	0.00 \$		0.0
5800-000-000-8086				580.00	0.00 \$		2010.6
5800-000-000-8088				0.00	0.00 \$		2013.6
5800-000-000-8093				973.50	0.00 \$		1997.6
5800-000-000-8097				0.00	0.00 \$		2011.6
5800-000-000-8101				1050.00	0.00 \$		2012.6
5800-000-000-8104				4.05	0.00 \$		2000.6
5800-000-000-8108				0.00	0.00 \$		2011.6
5800-000-000-8109				0.00	0.00 \$		0.0
5800-000-000-8110				110.00	0.00 \$		2008.6
5800-000-000-8112				0.00	0.00 \$		2000.6
5800-000-000-8113				204.20	0.00 \$		2000.6
5800-000-000-8114				0.00	0.00 \$		2006.6
5800-000-000-8115				0.00	0.00 \$		2009.6
5800-000-000-8116				485.70	0.00 \$		1976.6
5800-000-000-8119				0.00	0.00 \$		2008.6
5800-000-000-8129				9964.00	0.00 \$		2008.6
5800-000-000-8144				28331.43	0.00 \$		2011.6
5800-000-000-8145				200.00	0.00 \$		2000.6
5800-000-000-8146				271.00	0.00 \$		2012.6
5800-000-000-8149				0.00	0.00 \$		2008.6
5800-000-000-8153				0.00	0.00 \$		1985.6
5800-000-000-8157				250.00	0.00 \$		1993.6
5800-000-000-8159				0.00	0.00 \$		2012.6
5800-000-000-8162				0.00	0.00 \$		1985.6
5800-000-000-8165				0.00	0.00 \$		1985.6



Art.110
Frac. V, VII
LFTAIP
Motivación I

H. AYUNTAMIENTO DE TEOLOAPAN
TESORERIA MUNICIPAL

PADRON DEL MUNICIPIO, TODOS, REZAGO, ORDENADO POR CLAVE
Propietario Dirección del predio

Fecha 17/09/15
Hora 10:59:46
Pagina 88

Art.113
Frac. I
LFTAIP
Motivación II

Clave Catastral	Cuenta Predial	Propietario	Dirección del predio	Sup. de Terreno	Sup. de Constr.	Base Gravable	Pagado A
17	100-000-000-8166			0.00	0.00 \$	0.00	0.0
18	100-000-000-8167			6.00	0.00 \$	0.00	2091.6
1800	000-000-000-8170			0.00	0.00 \$	0.00	2008.6
1800	000-000-000-8175			1175.54	0.00 \$	0.00	2017.6
1800	000-000-000-8177			184.89	0.00 \$	0.00	2011.6
1800	000-000-000-8180			0.00	0.00 \$	0.00	2009.6
1800	000-000-000-8184			465.00	0.00 \$	0.00	2012.6
1800	000-000-000-8185			0.00	0.00 \$	0.00	2007.6
1800	000-000-000-8189			0.00	0.00 \$	0.00	2012.6
1800	000-000-000-8194			0.00	0.00 \$	0.00	2000.6
1800	000-000-000-8197			0.00	0.00 \$	0.00	2003.6
1800	000-000-000-8200			0.00	0.00 \$	0.00	1992.6
1800	000-000-000-8201			0.00	0.00 \$	0.00	2007.6
1800	000-000-000-8204			0.00	0.00 \$	0.00	0.0
1800	000-000-000-8205			0.00	0.00 \$	0.00	2010.6
1800	000-000-000-8207			1.27	0.00 \$	0.00	2005.6
1800	000-000-000-8208			442.20	0.00 \$	0.00	2005.6
1800	000-000-000-8209			193.39	0.00 \$	0.00	2006.6
1800	000-000-000-8216			160.00	0.00 \$	0.00	2009.6
1800	000-000-000-8217			131.00	0.00 \$	0.00	1991.6
1800	000-000-000-8218			0.00	0.00 \$	0.00	2013.6
1800	000-000-000-8221			315.98	0.00 \$	0.00	2013.6
1800	000-000-000-8228			0.00	0.00 \$	0.00	1998.6
1800	000-000-000-8231			126.30	0.00 \$	0.00	1985.6
1800	000-000-000-8232			0.00	0.00 \$	0.00	1986.6
1800	000-000-000-8233			337.20	0.00 \$	0.00	2008.6
1800	000-000-000-8236			1.38	0.00 \$	0.00	2006.6
1800	000-000-000-8239			0.00	0.00 \$	0.00	2008.6
1800	000-000-000-8241			0.00	0.00 \$	0.00	1985.6
1800	000-000-000-8243			0.00	0.00 \$	0.00	2008.6
1800	000-000-000-8245			0.00	0.00 \$	0.00	2008.6
1800	000-000-000-8246			0.00	0.00 \$	0.00	2013.6
1800	000-000-000-8247			86.00	0.00 \$	0.00	2013.6
1800	000-000-000-8250			194.36	0.00 \$	0.00	1976.6
1800	000-000-000-8251			474.30	0.00 \$	0.00	2008.6
1800	000-000-000-8254			0.00	0.00 \$	0.00	2006.6
1800	000-000-000-8255			0.00	0.00 \$	0.00	2006.6
1800	000-000-000-8256			224.94	0.00 \$	0.00	2007.6
1800	000-000-000-8258			595.50	0.00 \$	0.00	1976.6
1800	000-000-000-8259			0.00	0.00 \$	0.00	1990.6
1800	000-000-000-8260			0.00	0.00 \$	0.00	1993.6
1800	000-000-000-8263			194.00	0.00 \$	0.00	2013.6
1800	000-000-000-8264			225.00	0.00 \$	0.00	1990.6
1800	000-000-000-8265			210.76	0.00 \$	0.00	2009.6
1800	000-000-000-8266			765.80	0.00 \$	0.00	2012.6



Art.110
Frac. V, VII
LFTAIP
Motivación I

Clave Catastral

Cuenta Predial

Propietario

Dirección del predio

Sup. de Terreno

Sup. de Constr.

Base Gravable

Pagado A

H. AYUNTAMIENTO DE TEILOLOAPAN
TESORERIA MUNICIPAL
PADRON DEL MUNICIPIO, TODOS , REZAGO, ORDENADO POR CLAVE

Fecha 17/09/15
Hora 10:59:46
Pagina 89

Clave Catastral	Cuenta Predial	Propietario	Dirección del predio	Sup. de Terreno	Sup. de Constr.	Base Gravable	Pagado A
5800-000-000-8268				627.84	0.00 \$		00 2013.6
5800-000-000-8272				0.00	0.00 \$		00 2011.6
5800-000-000-8275				0.00	0.00 \$		00 2005.6
5800-000-000-8279				50.40	0.00 \$		00 2000.6
5800-000-000-8280				1.05	0.00 \$		00 1994.6
5800-000-000-8284				0.00	0.00 \$		00 2009.6
5800-000-000-8285				600.00	0.00 \$		00 2007.6
5800-000-000-8289				39.59	0.00 \$		00 2012.6
5800-000-000-8290				0.00	0.00 \$		00 0.0
5800-000-000-8292				1.02	0.00 \$		00 2008.6
5800-000-000-8300				0.00	0.00 \$		00 2010.6
5800-000-000-8301				288.54	0.00 \$		00 1985.6
5800-000-000-8302				2.00	0.00 \$		00 1989.6
5800-000-000-8306				1.28	0.00 \$		00 2009.6
5800-000-000-8307				0.00	0.00 \$		00 1986.6
5800-000-000-8309				223.15	0.00 \$		00 2007.6
5800-000-000-8310				217.35	0.00 \$		00 2007.6
5800-000-000-8311				280.12	0.00 \$		00 2008.6
5800-000-000-8312				1.25	0.00 \$		00 2006.6
5800-000-000-8317				0.00	0.00 \$		00 1985.6
5800-000-000-8319				0.00	0.00 \$		00 1985.6
5800-000-000-8320				850.00	0.00 \$		00 2008.6
5800-000-000-8323				0.00	0.00 \$		00 1985.6
5800-000-000-8324				0.00	0.00 \$		00 1985.6
5800-000-000-8325				357.50	0.00 \$		00 2012.6
5800-000-000-8328				208.08	0.00 \$		00 2000.6
5800-000-000-8331				295.00	0.00 \$		00 1985.6
5800-000-000-8345				404.87	0.00 \$		00 1985.6
5800-000-000-8346				641.45	0.00 \$		00 2013.6
5800-000-000-8348				175.36	0.00 \$		00 2006.6
5800-000-000-8350				20.97	0.00 \$		00 1985.6
5800-000-000-8351				0.00	0.00 \$		00 1989.6
5800-000-000-8355				283.75	0.00 \$		00 2008.6
5800-000-000-8359				0.00	0.00 \$		00 2012.6
5800-000-000-8361				939.91	0.00 \$		00 2006.6
5800-000-000-8362				0.00	0.00 \$		00 2001.6
5800-000-000-8363				0.00	0.00 \$		00 1985.6
5800-000-000-8364				0.00	0.00 \$		00 2000.6
5800-000-000-8366				0.00	0.00 \$		00 1985.6
5800-000-000-8367				0.00	0.00 \$		00 1985.6
5800-000-000-8368				0.00	0.00 \$		00 2011.6
5800-000-000-8370				893.20	0.00 \$		00 2012.6
5800-000-000-8371				0.00	0.00 \$		00 1989.6
5800-000-000-8372				0.00	0.00 \$		00 2010.6

Art.110
Frac. V, VII
LFTAIP
Motivación I

Art.113
Frac. I
LFTAIP
Motivación II

H. AYUNTAMIENTO DE TELOLOAPAN
TESORERIA MUNICIPAL

PADRON DEL MUNICIPIO, TODOS, REZAGO, ORDENADO POR CLAVE

Propietario: Direccion del predio

Clave Catastral	Cuenta Predial	Propietario	Sup. de Terreno	Sup. de Constr.	Base Gravable	Pagado A
5800-000-000-000-8374		AVESOS MADRID MATEO	0.00	0.00 \$		2010.6
5800-000-000-000-8375			0.00	0.00 \$		2010.6
5800-000-000-000-8376			0.00	0.00 \$		2010.6
5800-000-000-000-8377			0.00	0.00 \$		2010.6
5800-000-000-000-8378			0.00	0.00 \$		2010.6
5800-000-000-000-8380			0.00	0.00 \$		2010.6
5800-000-000-000-8381			0.00	0.00 \$		2010.6
5800-000-000-000-8382			0.00	0.00 \$		2010.6
5800-000-000-000-8383			0.00	0.00 \$		2010.6
5800-000-000-000-8384			0.00	0.00 \$		2010.6
5800-000-000-000-8385			0.00	0.00 \$		2010.6
5800-000-000-000-8386			0.00	0.00 \$		2010.6
5800-000-000-000-8387			0.00	0.00 \$		2010.6
5800-000-000-000-8388			0.00	0.00 \$		2010.6
5800-000-000-000-8391			0.00	0.00 \$		2010.6
5800-000-000-000-8392			0.00	0.00 \$		2010.6
5800-000-000-000-8397			0.00	0.00 \$		2010.6
5800-000-000-000-8399			0.00	0.00 \$		2010.6
5800-000-000-000-8400			0.00	0.00 \$		2010.6
5800-000-000-000-8401			0.00	0.00 \$		2010.6
5800-000-000-000-8402			0.00	0.00 \$		2010.6
5800-000-000-000-8403			0.00	0.00 \$		2010.6
5800-000-000-000-8404			0.00	0.00 \$		2010.6
5800-000-000-000-8405			0.00	0.00 \$		2010.6
5800-000-000-000-8407			0.00	0.00 \$		2010.6
5800-000-000-000-8408			0.00	0.00 \$		2010.6
5800-000-000-000-8410			0.00	0.00 \$		2010.6
5800-000-000-000-8411			0.00	0.00 \$		2010.6
5800-000-000-000-8412			0.00	0.00 \$		2010.6
5800-000-000-000-8416			0.00	0.00 \$		2010.6
5800-000-000-000-8419			0.00	0.00 \$		2010.6
5800-000-000-000-8424			0.00	0.00 \$		2010.6
5800-000-000-000-8425			0.00	0.00 \$		2010.6
5800-000-000-000-8428			0.00	0.00 \$		2010.6
5800-000-000-000-8430			0.00	0.00 \$		2010.6
5800-000-000-000-8431			0.00	0.00 \$		2010.6
5800-000-000-000-8435			0.00	0.00 \$		2010.6
5800-000-000-000-8436			0.00	0.00 \$		2010.6
5800-000-000-000-8439			0.00	0.00 \$		2010.6
5800-000-000-000-8441			0.00	0.00 \$		2010.6
5800-000-000-000-8446			0.00	0.00 \$		2010.6
5800-000-000-000-8447			0.00	0.00 \$		2010.6
5800-000-000-000-8448			0.00	0.00 \$		2010.6
5800-000-000-000-8449			0.00	0.00 \$		2010.6

Fecha 17/09/15
Hora 10:59:46
Pagina 90



Art.113
Frac. I
LFTAIP
Motivación II

Art.110
Frac. V, VII
LFTAIP
Motivación I

H. AYUNTAMIENTO DE TEOLOJAPAN
TESORERIA MUNICIPAL
PADRON DEL MUNICIPIO, TODOS, REZAGO, ORDENADO POR CLAVE

Fecha 17/09/15
Hora 10:59:46
Pagina 91

Clave Catastral	Cuenta Predial	Propietario	Dirección del predio	Sup. de Terreno	Sup. de Constr.	Base Gravable	Pagado A
5800-000-000-000-8452				0.00	0.00 \$		1976.6
5800-000-000-000-8453				0.00	0.00 \$		1999.6
5800-000-000-000-8455				0.00	0.00 \$		0.0
5800-000-000-000-8462				0.00	0.00 \$		2004.6
5800-000-000-000-8463				0.00	0.00 \$		1985.6
5800-000-000-000-8465				0.00	0.00 \$		2000.6
5800-000-000-000-8466				0.00	0.00 \$		2007.6
5800-000-000-000-8467				0.00	0.00 \$		2002.6
5800-000-000-000-8468				0.00	0.00 \$		1985.6
5800-000-000-000-8470				0.00	0.00 \$		2012.6
5800-000-000-000-8471				0.00	0.00 \$		2006.6
5800-000-000-000-8474				0.00	0.00 \$		2000.6
5800-000-000-000-8478				0.00	0.00 \$		2004.6
5800-000-000-000-8481				0.00	0.00 \$		1985.6
5800-000-000-000-8482				0.00	0.00 \$		1985.6
5800-000-000-000-8483				4.22	0.00 \$		2003.6
5800-000-000-000-8485				891.70	0.00 \$		1997.6
5800-000-000-000-8497				0.00	0.00 \$		1988.6
5800-000-000-000-8498				0.00	0.00 \$		2008.6
5800-000-000-000-8501				0.00	0.00 \$		2008.6
5800-000-000-000-8502				0.00	0.00 \$		2008.6
5800-000-000-000-8504				19.48	0.00 \$		1985.6
5800-000-000-000-8505				0.00	0.00 \$		2008.6
5800-000-000-000-8507				0.00	0.00 \$		1997.6
5800-000-000-000-8508				0.00	0.00 \$		2012.6
5800-000-000-000-8509				0.00	0.00 \$		2005.6
5800-000-000-000-8513				0.00	0.00 \$		2003.6
5800-000-000-000-8514				279.45	0.00 \$		1998.6
5800-000-000-000-8515				0.00	0.00 \$		1992.6
5800-000-000-000-8516				0.00	0.00 \$		1999.6
5800-000-000-000-8517				0.00	0.00 \$		2004.6
5800-000-000-000-8518				0.00	0.00 \$		2010.6
5800-000-000-000-8525				0.00	0.00 \$		1985.6
5800-000-000-000-8531				0.00	0.00 \$		2004.6
5800-000-000-000-8539				0.00	0.00 \$		2003.6
5800-000-000-000-8542				0.00	0.00 \$		1993.6
5800-000-000-000-8543				0.00	0.00 \$		2009.6
5800-000-000-000-8552				0.00	0.00 \$		2005.6
5800-000-000-000-8556				0.00	0.00 \$		2007.6
5800-000-000-000-8557				0.00	0.00 \$		2007.6
5800-000-000-000-8553				0.00	0.00 \$		2002.6
5800-000-000-000-8563				0.00	0.00 \$		2007.6
5800-000-000-000-8565				0.00	0.00 \$		2007.6
5800-000-000-000-8566				0.00	0.00 \$		2007.6
5800-000-000-000-8567				0.00	0.00 \$		1996.6

Art.113
Frac. I
LFTAIP
Motivación II

Art.110
Frac. V, VII
LFTAIP
Motivación I

Clave Catastral

Cuenta Predial

Propietario

H. AYUNTAMIENTO DE TEOLOLOAPAN
TESORERIA MUNICIPAL
PADRON DEL MUNICIPIO, TODOS, REZAGO, ORDENADO POR CLAVE

Fecha 17/09/15
Hora 10:59:46
Pagina 92

Clave Catastral	Cuenta Predial	Propietario	Clave Catastral	Cuenta Predial	Propietario	Sup. de Terreno	Sup. de Constr.	Base Gravable	Pagado A
15800-000-000-000-8569						0.00	0.00 \$		2005.6
15800-000-000-000-8570						0.00	0.00 \$		2013.6
15800-000-000-000-8571						0.00	0.00 \$		0.0
15800-000-000-000-8575						0.00	0.00 \$		1985.6
15800-000-000-000-8576						0.00	0.00 \$		1992.6
15800-000-000-000-8580						0.25	0.00 \$		2012.6
15800-000-000-000-8582						0.00	0.00 \$		1985.6
15800-000-000-000-8585						0.00	0.00 \$		1997.6
15800-000-000-000-8589						0.00	0.00 \$		1985.6
15800-000-000-000-8592						6.78	0.00 \$		1985.6
15800-000-000-000-8593						0.00	0.00 \$		2005.6
15800-000-000-000-8595						150.00	0.00 \$		2013.6
15800-000-000-000-8596						160.00	0.00 \$		1988.6
15800-000-000-000-8598						692.00	0.00 \$		1991.6
15800-000-000-000-8601						64.66	0.00 \$		2004.6
15800-000-000-000-8603						294.50	0.00 \$		1993.6
15800-000-000-000-8605						0.00	0.00 \$		2007.6
15800-000-000-000-8606						560.00	0.00 \$		1985.6
15800-000-000-000-8609						0.00	0.00 \$		2012.6
15800-000-000-000-8615						782.00	0.00 \$		1992.6
15800-000-000-000-8617						1.77	0.00 \$		1998.6
15800-000-000-000-8620						360.00	0.00 \$		2009.6
15800-000-000-000-8621						203.19	0.00 \$		2009.6
15800-000-000-000-8622						0.00	0.00 \$		0.0
15800-000-000-000-8623						0.00	0.00 \$		1991.6
15800-000-000-000-8627						0.00	0.00 \$		1991.6
15800-000-000-000-8629						61.60	0.00 \$		2008.6
15800-000-000-000-8631						401.79	0.00 \$		2013.6
15800-000-000-000-8633						234.04	0.00 \$		2009.6
15800-000-000-000-8634						0.00	0.00 \$		2007.6
15800-000-000-000-8635						216.00	0.00 \$		2004.6
15800-000-000-000-8636						155.70	0.00 \$		2006.6
15800-000-000-000-8637						0.00	0.00 \$		2006.6
15800-000-000-000-8640						661.36	0.00 \$		2007.6
15800-000-000-000-8641						0.00	0.00 \$		2007.6
15800-000-000-000-8670						369.10	0.00 \$		1985.6
15800-000-000-000-8671						0.00	0.00 \$		1985.6
15800-000-000-000-8672						0.00	0.00 \$		2009.6
15800-000-000-000-8677						0.00	0.00 \$		2008.6
15800-000-000-000-8680						223.00	0.00 \$		1985.6
15800-000-000-000-8681						223.00	0.00 \$		1985.6
15800-000-000-000-8685						160.00	0.00 \$		2007.6
15800-000-000-000-8687						50.00	0.00 \$		2007.6
15800-000-000-000-8688						0.00	0.00 \$		2010.6
15800-000-000-000-8689						0.00	0.00 \$		1985.6

NO PRESENTA



Art.110
Frac. V, VII
LFTAIP
Motivación I

Art.113
Frac. I
LFTAIP
Motivación II

H. AYUNTAMIENTO DE TEOLOAPAN

TESORERIA MUNICIPAL

PADRON DEL MUNICIPIO, TODOS , REZAGO, ORDENADO POR CLAVE

Propietario

Dirección del predio

Sup. de Terreno

Sup. de Constr.

Base Gravable


Pagado A

Fecha 17/09/15
Hora 10:59:46
Pagina 93

Clave Catastral	Cuenta Predial	Propietario	Dirección del predio	Sup. de Terreno	Sup. de Constr.	Base Gravable	Pagado A
50-000-000-000-8690				1.18	0.00 \$		2012.6
5800-000-000-000-8697				0.00	0.00 \$		1992.6
5P 100-000-000-8698				0.00	0.00 \$		1985.6
5I 100-000-000-8704				285.38	0.00 \$		1993.6
5800-000-000-000-8706				137.97	0.00 \$		1999.6
5800-000-000-000-8707				310.00	0.00 \$		2013.6
5800-000-000-000-8709				0.00	0.00 \$		2003.6
5-1 10-000-000-8712				0.00	0.00 \$		2008.6
5-1 10-000-000-8713				500.00	0.00 \$		2007.6
5800-000-000-000-8715				466.67	0.00 \$		2006.6
5800-000-000-000-8716				0.00	0.00 \$		2006.6
5800-000-000-000-8721				0.00	0.00 \$		2010.6
5800-000-000-000-8724				1.76	0.00 \$		2011.6
5800-000-000-000-8725				450.00	0.00 \$		2006.6
5800-000-000-000-8726				1.08	0.00 \$		2008.6
5800-000-000-000-8727				58.00	0.00 \$		1997.6
5800-000-000-000-8729				233.05	0.00 \$		1985.6
5800-000-000-000-8735				0.00	0.00 \$		2006.6
5800-000-000-000-8742				0.00	0.00 \$		2004.6
5800-000-000-000-8750				0.00	0.00 \$		2011.6
5800-000-000-000-8751				0.00	0.00 \$		1985.6
5800-000-000-000-8755				0.00	0.00 \$		1985.6
5800-000-000-000-8756				0.00	0.00 \$		1985.6
5800-000-000-000-8757				0.00	0.00 \$		1985.6
5800-000-000-000-8759				0.00	0.00 \$		1985.6
5800-000-000-000-8761				0.00	0.00 \$		1995.6
5800-000-000-000-8763				0.00	0.00 \$		0.0
5800-000-000-000-8764				392.00	0.00 \$		1985.6
5800-000-000-000-8765				590.75	0.00 \$		1994.6
5800-000-000-000-8766				0.00	0.00 \$		2000.6
5P 10-000-000-8766				58.68	0.00 \$		2006.6
5I 10-000-000-8770				186.96	0.00 \$		2005.6
5E 30-000-000-8771				0.00	0.00 \$		2000.6
5800-000-000-000-8775				0.00	0.00 \$		2011.6
5800-000-000-000-8777				345.00	0.00 \$		2005.6
5800-000-000-000-8778				560.00	0.00 \$		2009.6
5R 90-000-000-8778				0.00	0.00 \$		2006.6
5R 10-000-000-8781				0.00	0.00 \$		1994.6
5800-000-000-000-8783				0.00	0.00 \$		2009.6
5800-000-000-000-8797				0.00	0.00 \$		1994.6
5800-000-000-000-8799				0.00	0.00 \$		2012.6
5800-000-000-000-8805				0.00	0.00 \$		1994.6
5800-000-000-000-8806				0.00	0.00 \$		1994.6
5800-000-000-000-8807				0.00	0.00 \$		2005.6
5800-000-000-000-8810				0.00	0.00 \$		2005.6
5800-000-000-000-8811				0.00	0.00 \$		2005.6



MAXIMINO RAMIREZ C.
COPTS.
COPT.
GERIO
RACELI Y ADRIAN WOLF



SITEL.
GRO.
XALAPA
GRO.
ADO
RITTO"

OXTOTITLAN
CONOCIDO

Art.110
Frac. V, VII
LFTAIP
Motivación I

Art.113
Frac. I
LFTAIP
Motivación II

Clave Catastral Cuenta Predial

Propietario PADRON DEL MUNICIPIO, TODOS, REZAGO, ORDENADO POR CLAVE

Dirección del predio

Sup. de Terreno Sup. de Constr.

Base Gravable Pagado A

Fecha 17/09/15
 Hora 10:59:46
 Pagina 94

H. AYUNTAMIENTO DE TELOLOAPAN

TESORERIA MUNICIPAL

15800-000-000-000-8812	
157 000-000-000-8813	
15 300-000-000-8814	
15800-000-000-000-8816	
15800-000-000-000-8818	
15 100-000-000-8819	
15800-000-000-000-8820	
15800-000-000-000-8823	
15 0-000-000-8827	
15 000-000-000-8829	
15800-000-000-000-8830	
15800-000-000-000-8831	
15800-000-000-000-8832	
15800-000-000-000-8837	
15800-000-000-000-8838	
15800-000-000-000-8839	
15800-000-000-000-8840	
15800-000-000-000-8847	
15800-000-000-000-8849	
15800-000-000-000-8851	
15800-000-000-000-8852	
15800-000-000-000-8853	
15800-000-000-000-8856	
15800-000-000-000-8859	
15800-000-000-000-8863	
15800-000-000-000-8865	
15800-000-000-000-8866	
15800-000-000-000-8868	
15800-000-000-000-8869	
15800-000-000-000-8871	
15 0-000-000-8873	
15 0-000-000-8876	
15800-000-000-000-8878	
158 0-000-000-8881	
15 0-000-000-8882	
15800-000-000-000-8885	
158 000-000-000-8886	
15 0-000-000-8889	
15800-000-000-000-8895	
15800-000-000-000-8896	
15800-000-000-000-8897	
15800-000-000-000-8900	
15800-000-000-000-8903	
15800-000-000-000-8904	
15800-000-000-000-8906	

Clave Catastral	Descripción del Predio	Sup. de Terreno	Sup. de Constr.	Base Gravable	Pagado A
15800-000-000-000-8812	EL GUAYABO	0.00	0.00 \$		2006.6
157 000-000-000-8813	TECAMPA	0.00	0.00 \$		2006.6
15 300-000-000-8814	ALPIXAYIA, GRO.	2562.00	0.00 \$		2009.6
15800-000-000-000-8816	AL ORIENTE DE ESTA CD.	0.00	0.00 \$		2008.6
15800-000-000-000-8818	CALLE SIN NOMBRE "COPALERA DEL RESUMIDERO"	200.00	0.00 \$		2008.6
15 100-000-000-8819	LAS NEBLINAS	0.00	0.00 \$		2012.6
15800-000-000-000-8820	CONOCIDO	0.00	0.00 \$		2005.6
15800-000-000-000-8823	ARHEHUETLA, GRO.	91805.00	0.00 \$		2007.6
15 0-000-000-8827		0.00	0.00 \$		0.0
15 000-000-000-8829		0.00	0.00 \$		0.0
15800-000-000-000-8830	SAN SALVADOR S/N	300.00	0.00 \$		2005.6
15800-000-000-000-8831	AL ORIENTE DE ESTA CIUDAD "CUEXCONTITLAN"	0.00	0.00 \$		2013.6
15800-000-000-000-8832	OXTOTITLAN	0.00	0.00 \$		1998.6
15800-000-000-000-8837	TLANIPALTAN	8.28	0.00 \$		1999.6
15800-000-000-000-8838	HUERTA GRANDE	0.00	0.00 \$		2006.6
15800-000-000-000-8839	AHUACATITLAN	0.00	0.00 \$		2003.6
15800-000-000-000-8840	AHUACATITLAN	0.00	0.00 \$		2003.6
15800-000-000-000-8847	ACATEMPAN, GRO.	0.00	0.00 \$		2005.6
15800-000-000-000-8849	RANCHOS NUEVOS	0.00	0.00 \$		2000.6
15800-000-000-000-8851	CARR. NAL. TELOLOAPAN - IGUALA	920.00	0.00 \$		2002.6
15800-000-000-000-8852	OXTOTITLAN	0.00	0.00 \$		2006.6
15800-000-000-000-8853		0.00	0.00 \$		0.0
15800-000-000-000-8856	CONOCIDO	0.00	0.00 \$		2006.6
15800-000-000-000-8859	AHUACATITLAN	0.00	0.00 \$		2006.6
15800-000-000-000-8863	OXTOTITLAN	129965.00	0.00 \$		2012.6
15800-000-000-000-8865	CONOCIDO	0.00	0.00 \$		2006.6
15800-000-000-000-8866	XAXALPA	1440.00	0.00 \$		2002.6
15800-000-000-000-8868		0.00	0.00 \$		0.0
15800-000-000-000-8869		0.00	0.00 \$		0.0
15800-000-000-000-8871	LOS CUATLIX	3.41	0.00 \$		1999.6
15 0-000-000-8873	AL NORTE DE ESTA CD. "EL PORTIZUELO"	184.81	0.00 \$		2007.6
15 0-000-000-8876	TETECHITL	0.00	0.00 \$		1999.6
15800-000-000-000-8878	CHAPA, GRO.	0.00	0.00 \$		2006.6
158 0-000-000-8881		0.00	0.00 \$		0.0
15 0-000-000-8882	OXTOTITLAN GRO.	80.00	0.00 \$		2009.6
15800-000-000-000-8885	OXTOTITLAN GRO.	297.02	0.00 \$		2012.6
158 000-000-000-8886	TEIXITAC, GRO. FRACCIONAMIENTO "EL PARAISO"	402.00	0.00 \$		2013.6
15 0-000-000-8889	TEIXITAC GRO.	480.00	0.00 \$		2011.6
15800-000-000-000-8895	AL ORIENTE DE ESTA CD. "TETECHITL"	250.00	0.00 \$		2008.6
15800-000-000-000-8896		0.00	0.00 \$		0.0
15800-000-000-000-8897		0.00	0.00 \$		0.0
15800-000-000-000-8900	ALPIXAYIA, GRO	0.00	0.00 \$		2006.6
15800-000-000-000-8903	EL LIBERAL	37862.50	0.00 \$		2004.6
15800-000-000-000-8904	TEHUIXTLA	0.00	0.00 \$		2006.6
15800-000-000-000-8906	TEHUIXTLA, GRO.	667.50	0.00 \$		2010.6

Art.110
 Frac. V, VII
 LFTAIP
 Motivación I

Art.113
 Frac. I
 LFTAIP
 Motivación II

Clave Catastral Cuenta Predial

Propietario

Dirección del predio

Sup. de Terreno Sup. de Constr.

Base Gravable Pagado A

H. AYUNTAMIENTO DE TEOLOAPAN
TESORERIA MUNICIPAL
PADRON DEL MUNICIPIO, TODOS, REZAGO, ORDENADO POR CLAVE

Fecha 17/09/15
Hora 10:59:46
Pagina 95

Clave Catastral	Cuenta Predial	Propietario	Dirección del predio	Sup. de Terreno	Sup. de Constr.	Base Gravable	Pagado A
157	100-000-000-8907			720.00	0.00 \$		00 2010.6
151	000-000-000-8908			0.00	0.00 \$		00 2005.6
15P	000-000-000-8911			0.00	0.00 \$		00 2005.6
15	100-000-000-8917			0.00	0.00 \$		00 2005.6
15800-000-000-000-8919				1.24	0.00 \$		00 2013.6
15800-000-000-000-8920				0.00	0.00 \$		00 2008.6
15800-000-000-000-8920				216.00	0.00 \$		00 2012.6
15800-000-000-000-8929				4.11	0.00 \$		00 1995.6
15800-000-000-000-8933				3.02	0.00 \$		00 2013.6
157	10-000-000-8933			75.00	0.00 \$		00 2011.6
157	100-000-000-8939			0.00	0.00 \$		00 2008.6
5800-000-000-000-8940				530.97	0.00 \$		00 2011.6
5800-000-000-000-8942				98.92	0.00 \$		00 2013.6
5800-000-000-000-8945				0.00	0.00 \$		00 2006.6
5800-000-000-000-8946				432.96	0.00 \$		00 2012.6
5800-000-000-000-8949				1.95	0.00 \$		00 2002.6
5800-000-000-000-8950				363.40	0.00 \$		00 1999.6
5800-000-000-000-8954				828.00	0.00 \$		00 1997.6
5800-000-000-000-8959				5.24	0.00 \$		00 2007.6
5800-000-000-000-8960				710.15	0.00 \$		00 1995.6
5800-000-000-000-8966				864.00	0.00 \$		00 2003.6
5800-000-000-000-8968				0.00	0.00 \$		00 1995.6
5800-000-000-000-8971				110.00	0.00 \$		00 1995.6
5800-000-000-000-8972				0.00	0.00 \$		00 1995.6
5800-000-000-000-8973				542.24	0.00 \$		00 1995.6
5800-000-000-000-8975				278.00	0.00 \$		00 2006.6
5800-000-000-000-8976				172.00	0.00 \$		00 2009.6
5800-000-000-000-8979				270.00	0.00 \$		00 2007.6
5800-000-000-000-8983				0.00	0.00 \$		00 2007.6
5800-000-000-000-8988				0.00	0.00 \$		00 1995.6
5800-000-000-000-8990				619.00	0.00 \$		00 2007.6
5800-000-000-000-8992				852.40	0.00 \$		00 2009.6
5800-000-000-000-8993				8.18	0.00 \$		00 2004.6
5800-000-000-000-8994				601.07	0.00 \$		00 2007.6
5800-000-000-000-8995				0.00	0.00 \$		00 2010.6
5800-000-000-000-8996				719.50	0.00 \$		00 2009.6
5800-000-000-000-8998				725.55	0.00 \$		00 2012.6
5800-000-000-000-8999				90.60	0.00 \$		00 2011.6
5800-000-000-000-9000				92.07	0.00 \$		00 2012.6
5800-000-000-000-9001				90.75	0.00 \$		00 2011.6
5800-000-000-000-9002				84.20	0.00 \$		00 2011.6
5800-000-000-000-9004				85.80	0.00 \$		00 2011.6
5800-000-000-000-9005				156.78	0.00 \$		00 2013.6
5800-000-000-000-9006				59.70	0.00 \$		00 2011.6
5800-000-000-000-9007					0.00 \$		00 2011.6
5800-000-000-000-9009				81360.37	0.00 \$		00 2001.6

Art.110
Frac. V, VII
LFTAIP
Motivación I

Art.113
Frac. I
LFTAIP
Motivación II

H. AYUNTAMIENTO DE TEOLOAPAN

TESORERIA MUNICIPAL

PADRON DEL MUNICIPIO, TODOS, REZAGO, ORDENADO POR CLAVE

Propietario

Dirección del predio

Sup. de Terreno

Sup. de Constr.

Base Gravable

Pagado A

Fecha 17/09/15
 Hora 10:59:46
 Pagina 96

Art.113
 Frac. I
 LFTAIP
 Motivación II

Clave Catastral	Cuenta Pederal	Propietario	Dirección del predio	Sup. de Terreno	Sup. de Constr.	Base Gravable	Pagado A
000-000-000-9010				750.00	0.00 \$		1997.6
050-000-000-9012				125.00	0.00 \$		2008.6
050-000-000-9013				112.00	0.00 \$		2005.6
050-000-000-9016				0.00	0.00 \$		2005.6
050-000-000-9017				0.00	0.00 \$		2005.6
050-000-000-9018				65.40	0.00 \$		2002.6
050-000-000-9023				432.00	0.00 \$		1995.6
050-000-000-9026				368.45	0.00 \$		2012.6
050-000-000-9027				0.00	0.00 \$		2003.6
050-000-000-9029				410.19	0.00 \$		2007.6
050-000-000-9032				0.00	0.00 \$		1985.6
050-000-000-9033				372.78	0.00 \$		2007.6
050-000-000-9038				0.00	0.00 \$		2013.6
050-000-000-9039				0.00	0.00 \$		2006.6
050-000-000-9040				0.00	0.00 \$		2011.6
050-000-000-9041				288.00	0.00 \$		2012.6
050-000-000-9042				750.00	0.00 \$		2012.6
050-000-000-9044				0.00	0.00 \$		2012.6
050-000-000-9045				229.18	0.00 \$		2008.6
050-000-000-9052				0.00	0.00 \$		2010.6
050-000-000-9055				0.00	0.00 \$		2007.6
050-000-000-9058				0.00	0.00 \$		2004.6
050-000-000-9059				0.00	0.00 \$		2012.6
050-000-000-9061				0.00	0.00 \$		2009.6
050-000-000-9065				250.00	0.00 \$		2002.6
050-000-000-9068				0.00	0.00 \$		2005.6
050-000-000-9073				281.86	0.00 \$		2006.6
050-000-000-9074				0.00	0.00 \$		2011.6
050-000-000-9075				243.60	0.00 \$		2012.6
050-000-000-9078				0.00	0.00 \$		2011.6
050-000-000-9079				0.00	0.00 \$		2011.6
050-000-000-9081				141.61	0.00 \$		2010.6
050-000-000-9082				200.00	0.00 \$		2001.6
050-000-000-9089				3.10	0.00 \$		2006.6
050-000-000-9090				0.00	0.00 \$		2012.6
050-000-000-9091				141.61	0.00 \$		2006.6
050-000-000-9092				3.38	0.00 \$		2001.6
050-000-000-9094				0.00	0.00 \$		1996.6
050-000-000-9096				0.00	0.00 \$		2007.6
050-000-000-9097				0.00	0.00 \$		2007.6
050-000-000-9098				0.00	0.00 \$		2000.6
050-000-000-9100				0.00	0.00 \$		2000.6
050-000-000-9103				0.00	0.00 \$		2005.6
050-000-000-9104				0.00	0.00 \$		2005.6

Art.110
 Frac. V, VII
 LFTAIP
 Motivación I

Clave Catastral Cuenta Predial

Propietario

PADRON DEL MUNICIPIO, TODOS, REZAGO, ORDENADO POR CLAVE

Dirección del predio

Sup. de Terreno

Sup. de Constr.

Base Gravable

Pagado A

Fecha 17/09/15
Hora 10:59:46
Pagina 97

H. AYUNTAMIENTO DE TELOLOAPAN
TESORERIA MUNICIPAL

Clave Catastral	Cuenta Predial	Propietario	Dirección del predio	Sup. de Terreno	Sup. de Constr.	Base Gravable	Pagado A
14	000-000-000-9105			105.25	0.00 \$	0.00 \$	1999.6
15	000-000-000-9106		INDEPENDENCIA	0.00	0.00 \$	0.00 \$	2004.6
15	000-000-000-9107		DEL RIO, GRO.	318.36	0.00 \$	0.00 \$	2004.6
15	000-000-000-9108		TITLAN, GRO. *	614.58	0.00 \$	0.00 \$	2008.6
15	000-000-000-9113		TITLAN, GRO. *	196.24	0.00 \$	0.00 \$	2007.6
15	000-000-000-9115		GRO.	0.00	0.00 \$	0.00 \$	1985.6
15	000-000-000-9116		*OXTOTITLAN GRO. *	293.00	0.00 \$	0.00 \$	2012.6
15	000-000-000-9118			147.47	0.00 \$	0.00 \$	2013.6
15	000-000-000-9128			178.23	0.00 \$	0.00 \$	2004.6
15	000-000-000-9135			0.00	0.00 \$	0.00 \$	2007.6
15	000-000-000-9137			0.00	0.00 \$	0.00 \$	1996.6
15	000-000-000-9141			400.00	0.00 \$	0.00 \$	2000.6
15	000-000-000-9144		PALETA DEL RESUMIDERO *	0.00	0.00 \$	0.00 \$	2004.6
15	000-000-000-9148			0.00	0.00 \$	0.00 \$	1985.6
15	000-000-000-9152			325.99	0.00 \$	0.00 \$	1998.6
15	000-000-000-9154			0.00	0.00 \$	0.00 \$	2000.6
15	000-000-000-9155		JAIWE NUNO SN	0.00	0.00 \$	0.00 \$	2001.6
15	000-000-000-9156		CARITINO MALDONADO	594.00	0.00 \$	0.00 \$	2012.6
15	000-000-000-9157			631.35	0.00 \$	0.00 \$	1999.6
15	000-000-000-9161			110.05	0.00 \$	0.00 \$	2006.6
15	000-000-000-9164			0.00	0.00 \$	0.00 \$	2013.6
15	000-000-000-9165			346.60	0.00 \$	0.00 \$	2013.6
15	000-000-000-9167			201.50	0.00 \$	0.00 \$	2000.6
15	000-000-000-9168			0.00	0.00 \$	0.00 \$	2008.6
15	000-000-000-9169			0.00	0.00 \$	0.00 \$	2001.6
15	000-000-000-9172			0.00	0.00 \$	0.00 \$	2006.6
15	000-000-000-9173			299.55	0.00 \$	0.00 \$	2006.6
15	000-000-000-9174			0.00	0.00 \$	0.00 \$	2000.6
15	000-000-000-9177			0.00	0.00 \$	0.00 \$	2012.6
15	000-000-000-9178			759.32	0.00 \$	0.00 \$	2002.6
15	000-000-000-9180			300.00	0.00 \$	0.00 \$	2008.6
15	000-000-000-9182			275.00	0.00 \$	0.00 \$	2012.6
15	000-000-000-9185			113.95	0.00 \$	0.00 \$	2005.6
15	000-000-000-9188			461.25	0.00 \$	0.00 \$	2008.6
15	000-000-000-9191			714.03	0.00 \$	0.00 \$	2012.6
15	000-000-000-9192			993.94	0.00 \$	0.00 \$	2009.6
15	000-000-000-9194			0.00	0.00 \$	0.00 \$	2010.6
15	000-000-000-9196			420.00	0.00 \$	0.00 \$	2010.6
15	000-000-000-9197			251.14	0.00 \$	0.00 \$	2010.6
15	000-000-000-9199			0.00	0.00 \$	0.00 \$	2010.6
15	000-000-000-9201			0.00	0.00 \$	0.00 \$	2003.6
15	000-000-000-9205			4.18	0.00 \$	0.00 \$	2001.6
15	000-000-000-9208			411.00	0.00 \$	0.00 \$	1999.6
15	000-000-000-9211						
15	000-000-000-9215						

MEXICANA



Art.110
Frac. V, VII
LFTAIP
Motivación I

Art.113
Frac. I
LFTAIP
Motivación II

H. AYUNTAMIENTO DE TELOLOAPAN
 TESORERIA MUNICIPAL
 PADRON DEL MUNICIPIO, TODOS, REZAGO, ORDENADO POR CLAVE

Fecha 17/09/15
 Hora 10:59:46
 Pagina 98

Clave Catastral	Cuenta Predial	Propietario	Sup. de Terreno	Sup. de Constr.	Base Catastral	Pagado A
5800-000-000-000-9222			625.45	0.00 \$		2012.6
5800-000-000-000-9223			13.18	0.00 \$		2010.6
5800-000-000-000-9224			757.80	0.00 \$		2011.6
5800-000-000-000-9225			275.00	0.00 \$		1997.6
5800-000-000-000-9226			275.00	0.00 \$		1997.6
5800-000-000-000-9227			280.00	0.00 \$		2013.6
5800-000-000-000-9230			70.30	0.00 \$		1998.6
5800-000-000-000-9233			728.90	0.00 \$		2013.6
5800-000-000-000-9237			0.00	0.00 \$		2013.6
5800-000-000-000-9239			89.73	0.00 \$		2010.6
5800-000-000-000-9241			0.00	0.00 \$		1998.6
5800-000-000-000-9242			0.00	0.00 \$		1998.6
5800-000-000-000-9243			0.00	0.00 \$		1998.6
5800-000-000-000-9244			0.00	0.00 \$		2010.6
5800-000-000-000-9245			0.00	0.00 \$		2010.6
5800-000-000-000-9248			0.00	0.00 \$		2010.6
5800-000-000-000-9260			0.00	0.00 \$		2010.6
5800-000-000-000-9264			0.00	0.00 \$		2001.6
5800-000-000-000-9267			0.00	0.00 \$		2002.6
5800-000-000-000-9271			0.00	0.00 \$		2001.6
5800-000-000-000-9276			0.00	0.00 \$		2001.6
5800-000-000-000-9280			0.00	0.00 \$		2001.6
5800-000-000-000-9281			0.00	0.00 \$		2004.6
5800-000-000-000-9283			0.00	0.00 \$		2004.6
5800-000-000-000-9284			0.00	0.00 \$		2008.6
5800-000-000-000-9286			0.00	0.00 \$		2001.6
5800-000-000-000-9287			0.00	0.00 \$		2011.6
5800-000-000-000-9297			0.00	0.00 \$		2006.6
5800-000-000-000-9298			0.00	0.00 \$		2009.6
5800-000-000-000-9303			0.00	0.00 \$		1998.6
5800-000-000-000-9305			0.00	0.00 \$		1998.6
5800-000-000-000-9310			0.00	0.00 \$		2006.6
5800-000-000-000-9317			0.00	0.00 \$		2008.6
5800-000-000-000-9319			0.00	0.00 \$		1998.6
5800-000-000-000-9322			0.00	0.00 \$		2001.6
5800-000-000-000-9323			0.00	0.00 \$		2007.6
5800-000-000-000-9324			0.00	0.00 \$		2007.6
5800-000-000-000-9325			0.00	0.00 \$		2006.6
5800-000-000-000-9334			0.00	0.00 \$		2013.6
5800-000-000-000-9339			0.00	0.00 \$		2013.6
5800-000-000-000-9341			0.00	0.00 \$		2002.6
5800-000-000-000-9344			0.00	0.00 \$		2005.6
5800-000-000-000-9347			0.00	0.00 \$		2001.6
5800-000-000-000-9349			0.00	0.00 \$		2010.6



Sup. de Terreno	Sup. de Constr.	Base Catastral	Pagado A
625.45	0.00 \$		2012.6
13.18	0.00 \$		2010.6
757.80	0.00 \$		2011.6
275.00	0.00 \$		1997.6
275.00	0.00 \$		1997.6
280.00	0.00 \$		2013.6
70.30	0.00 \$		1998.6
728.90	0.00 \$		2013.6
0.00	0.00 \$		2013.6
89.73	0.00 \$		2010.6
0.00	0.00 \$		1998.6
0.00	0.00 \$		1998.6
0.00	0.00 \$		2010.6
0.00	0.00 \$		2010.6
616.00	0.00 \$		2001.6
1.10	0.00 \$		2013.6
200.00	0.00 \$		2007.6
0.00	0.00 \$		2004.6
0.00	0.00 \$		2001.6
0.00	0.00 \$		2002.6
6.88	0.00 \$		2001.6
0.00	0.00 \$		2001.6
5.78	0.00 \$		2001.6
162.30	0.00 \$		2004.6
0.00	0.00 \$		2004.6
8.72	0.00 \$		2008.6
23.58	0.00 \$		2001.6
682.31	0.00 \$		2011.6
0.00	0.00 \$		2006.6
0.00	0.00 \$		2009.6
0.00	0.00 \$		1998.6
0.00	0.00 \$		1998.6
0.00	0.00 \$		2006.6
0.00	0.00 \$		2006.6
294.15	0.00 \$		2008.6
4.44	0.00 \$		1998.6
355.55	0.00 \$		2001.6
2.60	0.00 \$		2007.6
675.00	0.00 \$		2007.6
0.00	0.00 \$		2006.6
67.41	0.00 \$		2013.6
0.00	0.00 \$		2013.6
720.00	0.00 \$		2002.6
148.00	0.00 \$		2005.6
0.00	0.00 \$		2001.6
200.00	0.00 \$		2010.6



Art.110
 Frac. V, VII
 LFTAIP
 Motivación I

Art.113
 Frac. I
 LFTAIP
 Motivación II

H. AYUNTAMIENTO DE TEOLOAPAN
TESORERIA MUNICIPAL
PADRON DEL MUNICIPIO, TODOS, REZAGO, ORDENADO POR CLAVE

Propietario

Dirección del predio

Sup. de Terreno

Sup. de Constr.

Base Gravable

Pagado A

Fecha 17/09/15
Hora 10:59:46
Página 99

Art.113
Frac. I
LFTAIP
Motivación II

Clave Catastral	Cuenta Predial	Propietario	Dirección del predio	Sup. de Terreno	Sup. de Constr.	Base Gravable	Pagado A
15	000-000-000-9357			0.00	0.00 \$	0.00 \$	0 2001.6
15	000-000-000-9363			22.90	0.00 \$	0.00 \$	0 1998.6
15P	000-000-000-9366			389.94	0.00 \$	0.00 \$	00 2012.6
15	000-000-000-9367			105.21	0.00 \$	0.00 \$	00 0.0
15800-000-000-9369				0.00	0.00 \$	0.00 \$	00 2013.6
15800-000-000-9370				195.43	0.00 \$	0.00 \$	00 1999.6
15800-000-000-9375				32.86	0.00 \$	0.00 \$	00 2012.6
15800-000-000-9381				118.00	0.00 \$	0.00 \$	00 2008.6
15	000-000-000-9383			152.67	0.00 \$	0.00 \$	00 2007.6
15800-000-000-9386				152.68	0.00 \$	0.00 \$	00 2007.6
15800-000-000-9387				65.50	0.00 \$	0.00 \$	00 1999.6
15800-000-000-9388				2.33	0.00 \$	0.00 \$	00 2011.6
15800-000-000-9392				1.00	0.00 \$	0.00 \$	00 1985.6
15800-000-000-9394				0.00	0.00 \$	0.00 \$	00 2007.6
15800-000-000-9395				120.00	0.00 \$	0.00 \$	00 2003.6
15800-000-000-9400				0.00	0.00 \$	0.00 \$	00 1999.6
15800-000-000-9401				852.20	0.00 \$	0.00 \$	00 1999.6
15800-000-000-9403				328.22	0.00 \$	0.00 \$	00 2007.6
15800-000-000-9405				214.41	0.00 \$	0.00 \$	00 2013.6
5800-000-000-9418				0.00	0.00 \$	0.00 \$	00 2009.6
5800-000-000-9419				597.25	0.00 \$	0.00 \$	00 1999.6
5800-000-000-9423				318.13	0.00 \$	0.00 \$	00 1985.6
5800-000-000-9424				142.00	0.00 \$	0.00 \$	00 2013.6
5800-000-000-9425				319.66	0.00 \$	0.00 \$	00 1999.6
5800-000-000-9431				178.30	0.00 \$	0.00 \$	00 2009.6
5800-000-000-9433				152.75	0.00 \$	0.00 \$	00 2009.6
5800-000-000-9434				156.60	0.00 \$	0.00 \$	00 2005.6
5800-000-000-9436				725.35	0.00 \$	0.00 \$	00 1999.6
5800-000-000-9449				1603.69	0.00 \$	0.00 \$	00 1985.6
5800-000-000-9450				200.00	0.00 \$	0.00 \$	00 1999.6
5800-000-000-9452				180.00	0.00 \$	0.00 \$	00 2008.6
5800-000-000-9454				311.70	0.00 \$	0.00 \$	00 1999.6
5800-000-000-9457				0.00	0.00 \$	0.00 \$	00 2008.6
5800-000-000-9458				507.30	0.00 \$	0.00 \$	00 2002.6
5800-000-000-9462				2847.00	0.00 \$	0.00 \$	00 2011.6
5800-000-000-9463				412.20	0.00 \$	0.00 \$	00 2002.6
5800-000-000-9470				48641.00	0.00 \$	0.00 \$	00 1985.6
5800-000-000-9471				189.75	0.00 \$	0.00 \$	00 2012.6
5800-000-000-9473				543.60	0.00 \$	0.00 \$	00 2011.6
5800-000-000-9474				22251	0.00 \$	0.00 \$	00 2011.6
5800-000-000-9475				458	0.00 \$	0.00 \$	00 2013.6
5800-000-000-9480				482	0.00 \$	0.00 \$	00 2013.6
5800-000-000-9482							
5800-000-000-9483							

Art.110
Frac. V, VII
LFTAIP
Motivación I

H. AYUNTAMIENTO DE TEOLOAPAN
TESORERIA MUNICIPAL

PADRON DEL MUNICIPIO, TODOS, REZAGO, ORDENADO POR CLAVE

Propietario: [Redacted] Dirección del predio: [Redacted]

Sup. de Terreno: [Redacted] Sup. de Constr.: [Redacted] Base Gravable: [Redacted] Pagado A: [Redacted]

Fecha 17/09/15
Hora 10:59:46
Pagina 100

Clave Catastral	Propietario	Dirección del predio	Sup. de Terreno	Sup. de Constr.	Base Gravable	Pagado A
15P-000-000-000-9484	[Redacted]	[Redacted]	0.00	0.00 \$	0.00 \$	2001.6
15P-000-000-000-9485	[Redacted]	[Redacted]	0.00	0.00 \$	0.00 \$	1999.6
15800-000-000-000-9487	[Redacted]	[Redacted]	200.00	0.00 \$	0.00 \$	2008.6
15800-000-000-000-9488	[Redacted]	[Redacted]	0.00	0.00 \$	0.00 \$	2002.6
15 100-000-000-9491	[Redacted]	[Redacted]	471.24	0.00 \$	0.00 \$	2008.6
15b 000-000-000-9497	[Redacted]	[Redacted]	224.00	0.00 \$	0.00 \$	2004.6
15800-000-000-000-9498	[Redacted]	[Redacted]	1321.00	0.00 \$	0.00 \$	2012.6
15800-000-000-000-9499	[Redacted]	[Redacted]	225.00	0.00 \$	0.00 \$	2007.6
15P 10-000-000-9500	[Redacted]	[Redacted]	1037.50	0.00 \$	0.00 \$	2007.6
15 100-000-000-9501	[Redacted]	[Redacted]	839.43	0.00 \$	0.00 \$	2006.6
15800-000-000-000-9502	[Redacted]	[Redacted]	623.83	0.00 \$	0.00 \$	2000.6
15800-000-000-000-9506	[Redacted]	[Redacted]	450.00	0.00 \$	0.00 \$	2002.6
15800-000-000-000-9508	[Redacted]	[Redacted]	150.21	0.00 \$	0.00 \$	2006.6
15800-000-000-000-9509	[Redacted]	[Redacted]	247.30	0.00 \$	0.00 \$	1999.6
15800-000-000-000-9510	[Redacted]	[Redacted]	217.60	0.00 \$	0.00 \$	2001.6
15800-000-000-000-9521	[Redacted]	[Redacted]	120.00	0.00 \$	0.00 \$	2006.6
15800-000-000-000-9525	[Redacted]	[Redacted]	0.00	0.00 \$	0.00 \$	2000.6
15800-000-000-000-9526	[Redacted]	[Redacted]	4320.00	0.00 \$	0.00 \$	2007.6
15800-000-000-000-9528	[Redacted]	[Redacted]	788.77	0.00 \$	0.00 \$	2004.6
15800-000-000-000-9532	[Redacted]	[Redacted]	246.46	0.00 \$	0.00 \$	2000.6
15800-000-000-000-9533	[Redacted]	[Redacted]	258.00	0.00 \$	0.00 \$	2003.6
15800-000-000-000-9534	[Redacted]	[Redacted]	555.70	0.00 \$	0.00 \$	2006.6
15800-000-000-000-9536	[Redacted]	[Redacted]	0.00	0.00 \$	0.00 \$	2002.6
15800-000-000-000-9538	[Redacted]	[Redacted]	224.44	0.00 \$	0.00 \$	2006.6
15800-000-000-000-9539	[Redacted]	[Redacted]	0.00	0.00 \$	0.00 \$	2001.6
15800-000-000-000-9540	[Redacted]	[Redacted]	258.00	0.00 \$	0.00 \$	2002.6
15800-000-000-000-9541	[Redacted]	[Redacted]	200.00	0.00 \$	0.00 \$	2002.6
15800-000-000-000-9544	[Redacted]	[Redacted]	0.00	0.00 \$	0.00 \$	2013.6
15800-000-000-000-9545	[Redacted]	[Redacted]	0.00	0.00 \$	0.00 \$	2013.6
15800-000-000-000-9550	[Redacted]	[Redacted]	0.00	0.00 \$	0.00 \$	2000.6
15P 10-000-000-9552	[Redacted]	[Redacted]	0.00	0.00 \$	0.00 \$	2010.6
15 10-000-000-9553	[Redacted]	[Redacted]	0.00	0.00 \$	0.00 \$	2005.6
15P 10-000-000-9554	[Redacted]	[Redacted]	219.08	0.00 \$	0.00 \$	2000.6
15P 10-000-000-9560	[Redacted]	[Redacted]	696.26	0.00 \$	0.00 \$	2007.6
15800-000-000-000-9561	[Redacted]	[Redacted]	1.34	0.00 \$	0.00 \$	2007.6
15800-000-000-000-9562	[Redacted]	[Redacted]	685.79	0.00 \$	0.00 \$	2006.6
15800-000-000-000-9567	[Redacted]	[Redacted]	0.00	0.00 \$	0.00 \$	2009.6
15800-000-000-000-9571	[Redacted]	[Redacted]	320.00	0.00 \$	0.00 \$	2003.6
15800-000-000-000-9575	[Redacted]	[Redacted]	323.56	0.00 \$	0.00 \$	2009.6
15800-000-000-000-9578	[Redacted]	[Redacted]	0.00	0.00 \$	0.00 \$	2004.6
15800-000-000-000-9579	[Redacted]	[Redacted]	0.00	0.00 \$	0.00 \$	2008.6
15800-000-000-000-9581	[Redacted]	[Redacted]	0.00	0.00 \$	0.00 \$	2012.6
15800-000-000-000-9582	[Redacted]	[Redacted]	0.00	0.00 \$	0.00 \$	2012.6
15800-000-000-000-9583	[Redacted]	[Redacted]	653.52	0.00 \$	0.00 \$	2012.6
15800-000-000-000-9584	[Redacted]	[Redacted]	0.00	0.00 \$	0.00 \$	0
15800-000-000-000-9588	[Redacted]	[Redacted]	429.10	0.00 \$	0.00 \$	2008.6

BUSTAMANTE BUSTAMANTE VEDA

AL SUR DE ESTA CD.

Art.110
Frac. V, VII
LFTAIP
Motivación I

Art.113
Frac. I
LFTAIP
Motivación II

Clave Catastral

Cuenta Predial

Propietario

Dirección del predio

Sup. de Terreno

Sup. de Consti.


Base Gravable

Pagado A

H. AYUNTAMIENTO DE TEOLOAPAN
TESORERIA MUNICIPAL
PADRON DEL MUNICIPIO, TODOS , REZAGO, ORDENADO POR CLAVE

Fecha 17/09/15
Hora 10:59:46
Pagina 101

Clave Catastral	Cuenta Predial	Propietario	Dirección del predio	Sup. de Terreno	Sup. de Consti.	Base Gravable	Pagado A
15800-000-000-000-9593				0.00	0.00 \$		0.0
15800-000-000-000-9595				0.00	0.00 \$		0.0
15800-000-000-000-9600				102.71	0.00 \$		2007.6
15800-000-000-000-9601				0.00	0.00 \$		2005.5
15800-000-000-000-9602		GERARDA LEONIDES	TELOLOAPAN	0.00	0.00 \$		2010.6
15800-000-000-000-9604		ELICA	TELOLOAPAN	151.50	0.00 \$		2007.6
15800-000-000-000-9605		VICENTA	TELOLOAPAN	0.00	0.00 \$		2006.6
15800-000-000-000-9606				0.00	0.00 \$		0.0
15800-000-000-000-9612				463.21	0.00 \$		2008.6
15800-000-000-000-9617				375.00	0.00 \$		2002.6
15800-000-000-000-9624				0.00	0.00 \$		2009.6
15800-000-000-000-9626				0.00	0.00 \$		2000.6
15800-000-000-000-9627				580.55	0.00 \$		2013.6
15800-000-000-000-9631				0.00	0.00 \$		2008.6
15800-000-000-000-9632				72.00	0.00 \$		2011.6
15800-000-000-000-9635				68.50	0.00 \$		2013.6
15800-000-000-000-9639				120.75	0.00 \$		2007.6
15800-000-000-000-9640				0.00	0.00 \$		2013.6
15800-000-000-000-9641				608.06	0.00 \$		2013.6
15800-000-000-000-9643				278.25	0.00 \$		2007.6
15800-000-000-000-9645				0.00	0.00 \$		2001.6
15800-000-000-000-9646				0.00	0.00 \$		0.0
15800-000-000-000-9647				200.00	0.00 \$		2000.1
15800-000-000-000-9648				575.77	0.00 \$		2004.6
15800-000-000-000-9649				0.00	0.00 \$		2000.6
15800-000-000-000-9651				250.00	0.00 \$		2004.6
15800-000-000-000-9653				8147.00	0.00 \$		2009.6
15800-000-000-000-9654				204.41	0.00 \$		2011.6
15800-000-000-000-9656				450.00	0.00 \$		1999.6
15800-000-000-000-9661				203.02	0.00 \$		2006.6
15800-000-000-000-9665				129.30	0.00 \$		2008.6
15800-000-000-000-9668				452.21	0.00 \$		2010.6
15800-000-000-000-9669				138.60	0.00 \$		2000.6
15800-000-000-000-9670				200.00	0.00 \$		2006.6
15800-000-000-000-9672				637.50	0.00 \$		2009.6
15800-000-000-000-9674				165.80	0.00 \$		2009.6
15800-000-000-000-9676				856.22	0.00 \$		2000.6
15800-000-000-000-9679				1.27	0.00 \$		2000.6
15800-000-000-000-9683				568.75	0.00 \$		2010.6
15800-000-000-000-9684				2264.63	0.00 \$		2004.6
15800-000-000-000-9686				375.00	0.00 \$		2005.6
15800-000-000-000-9692				388.30	0.00 \$		2000.6
15800-000-000-000-9698				113.90	0.00 \$		2007.6
15800-000-000-000-9701				750.00	0.00 \$		2009.6
15800-000-000-000-9702				0.00	0.00 \$		1995.6
15800-000-000-000-9703				0.00	0.00 \$		2011.6



Art.110
Frac. V, VII
LFTAIP
Motivación I

Art.113
Frac. I
LFTAIP
Motivación II

H. AYUNTAMIENTO DE TEILOLOAPAN
TESORERIA MUNICIPAL

PADRON DEL MUNICIPIO, TODOS, REZAGO, ORDENADO POR CLAVE

Dirección del predio.

Sup. de Terreno Sup. de Constr. Base Gravable Pagado A

Fecha 17/09/15
Hora 10:59:46
Pagina 102

Art.113
Frac. I
LFTAIP
Motivación II

Clave Catastral	Cuentas Predial	Propietario	Sup. de Terreno	Sup. de Constr.	Base Gravable	Pagado A
05 200-000-000-9704			0.00	0.00 \$		2011.6
05 200-000-000-9705			2.60	0.00 \$		2000.6
05 200-000-000-9706			17.65	0.00 \$		2000.6
05 000-000-000-9707			200.00	0.00 \$		2000.6
05 000-000-000-9708			688.40	0.00 \$		2003.6
05 000-000-000-9709			560.55	0.00 \$		2002.6
05 000-000-000-9710			1.12	0.00 \$		2002.6
05 000-000-000-9711			250.00	0.00 \$		2002.6
05 000-000-000-9712			218.50	0.00 \$		2005.6
05 000-000-000-9713			202.25	0.00 \$		2001.6
05 000-000-000-9714			248.85	0.00 \$		2007.6
05 000-000-000-9715			0.00	0.00 \$		2000.6
05 000-000-000-9716			145.25	0.00 \$		2008.6
05 000-000-000-9717			0.00	0.00 \$		0.0
05 000-000-000-9718			120.00	0.00 \$		2013.6
05 000-000-000-9719			1.78	0.00 \$		2009.6
05 000-000-000-9720			1.38	0.00 \$		2008.6
05 000-000-000-9721			2.38	0.00 \$		2001.6
05 000-000-000-9722			455.45	0.00 \$		2004.6
05 000-000-000-9723			14.01	0.00 \$		2003.6
05 000-000-000-9724			4.27	0.00 \$		2012.6
05 000-000-000-9725			165.80	0.00 \$		2012.6
05 000-000-000-9726			492.04	0.00 \$		2003.6
05 000-000-000-9727			0.00	0.00 \$		2008.6
05 000-000-000-9728			63.72	0.00 \$		2008.6
05 000-000-000-9729			134.52	0.00 \$		2008.6
05 000-000-000-9730			200.00	0.00 \$		2010.6
05 000-000-000-9731			165.80	0.00 \$		2010.6
05 000-000-000-9732			0.00	0.00 \$		2013.6
05 000-000-000-9733			165.80	0.00 \$		2013.6
05 000-000-000-9734			4.08	0.00 \$		2008.6
05 000-000-000-9735			300.00	0.00 \$		2012.6
05 000-000-000-9736			214.24	0.00 \$		2010.6
05 000-000-000-9737			300.00	0.00 \$		2002.6
05 000-000-000-9738			0.00	0.00 \$		2005.6
05 000-000-000-9739			592.30	0.00 \$		2001.6
05 000-000-000-9740			120.00	0.00 \$		2012.6
05 000-000-000-9741			450.00	0.00 \$		2009.6
05 000-000-000-9742			149.80	0.00 \$		2001.6
05 000-000-000-9743			230.00	0.00 \$		2003.6
05 000-000-000-9744			92.00	0.00 \$		2011.6
05 000-000-000-9745			414.00	0.00 \$		2012.6
05 000-000-000-9746			5.29	0.00 \$		2005.6
05 000-000-000-9747			577.50	0.00 \$		2007.6

Art.110
Frac. V, VII
LFTAIP
Motivación I



H. AYUNTAMIENTO DE TELOLOAPAN
TESORERIA MUNICIPAL
PADRON DEL MUNICIPIO, TODOS, REZAGO, ORDENADO POR CLAVE

Direccion del predio

Sup. de Terreno

Sup. de Constr.

Base Gravable

Pagado A

Fecha 17/09/15
Hora 10:59:46
Pagina 103

Clave Catastral	Propietario	Direccion del predio	Sup. de Terreno	Sup. de Constr.	Base Gravable	Pagado A
51 909-000-000-9808			400.00	0.00 \$		2011.6
51 909-000-000-9812			0.00	0.00 \$		2001.6
5800-000-000-000-9813	SCA		125.78	0.00 \$		2010.6
5800-000-000-000-9814		ARRIZAL "	165.80	0.00 \$		2002.6
5 00-000-000-9815		ARRIZAL "	165.80	0.00 \$		1985.6
5800-000-000-000-9816		ARRIZAL "	18.64	0.00 \$		2008.6
5800-000-000-000-9818	COPT.		417.76	0.00 \$		2007.6
5800-000-000-000-9820			488.80	0.00 \$		2012.6
5 00-000-000-9822		ENAS S/N	432.00	0.00 \$		2008.6
5 00-000-000-9823			1.16	0.00 \$		2011.6
5800-000-000-000-9829			288.00	0.00 \$		2010.6
5800-000-000-000-9835			211.77	0.00 \$		2010.6
5800-000-000-000-9837			12.72	0.00 \$		2003.6
5800-000-000-000-9841			178.71	0.00 \$		2007.6
5800-000-000-000-9842		JE DE XAXALPA "	0.00	0.00 \$		2011.6
5800-000-000-000-9843		LAN GRO.	0.00	0.00 \$		2011.6
5800-000-000-000-9844			187.90	0.00 \$		2010.6
5800-000-000-000-9845			174.30	0.00 \$		2010.6
5800-000-000-000-9846			170.40	0.00 \$		2010.6
5800-000-000-000-9847			165.70	0.00 \$		2010.6
5800-000-000-000-9848			194.90	0.00 \$		2010.6
5800-000-000-000-9849			42.07	0.00 \$		2005.6
5800-000-000-000-9850			176.60	0.00 \$		2007.6
5800-000-000-000-9852			0.00	0.00 \$		2012.6
5800-000-000-000-9853			0.00	0.00 \$		2006.6
5800-000-000-000-9854			134.15	0.00 \$		2010.6
5800-000-000-000-9860			351.85	0.00 \$		2010.6
5800-000-000-000-9862			6.95	0.00 \$		2011.6
5800-000-000-000-9866			250.12	0.00 \$		2012.6
5800-000-000-000-9866			241.72	0.00 \$		2001.6
5800-000-000-000-9871			262.78	0.00 \$		2012.6
5800-000-000-000-9873			0.00	0.00 \$		2001.6
5800-000-000-000-9875			0.00	0.00 \$		2012.6
5800-000-000-000-9876			0.00	0.00 \$		2004.6
5800-000-000-000-9879			11.93	0.00 \$		2004.6
5800-000-000-000-9883			324.02	0.00 \$		2001.6
5800-000-000-000-9883			143.14	0.00 \$		2012.6
5800-000-000-000-9884			675.00	0.00 \$		2001.6
5800-000-000-000-9885			1.42	0.00 \$		2013.6
5800-000-000-000-9889			287.32	0.00 \$		2007.6
5800-000-000-000-9890			0.00	0.00 \$		2007.6
5800-000-000-000-9895			611.16	0.00 \$		2002.6
5800-000-000-000-9897			250.00	0.00 \$		2007.6
5800-000-000-000-9898			57.36	0.00 \$		2009.6
5800-000-000-000-9901			202.48	0.00 \$		2002.6
5800-000-000-000-9902			8.92	0.00 \$		2013.6

Art.110
Frac. V, VII
LFTAIP
Motivación I

Art.113
Frac. I
LFTAIP
Motivación II

H. AYUNTAMIENTO DE TELLOLOAPAN
TESORERIA MUNICIPAL

PADRON DEL MUNICIPIO, TODOS, REZAGO, ORDENADO POR CLAVE

Dirección del predio

Sup. de Terreno

Sup. de Constr.

Base Gravable

Pagado A

Fecha 17/09/15
Hora 10:59:46
Pagina 104

Clave Catastral	Guante Predio	Prohibido	Dirección del predio	Sup. de Terreno	Sup. de Constr.	Base Gravable	Pagado A
150-000-000-9904				186.30	0.00 \$		2005.6
150-000-000-9905				0.00	0.00 \$		2007.6
15800-000-000-9908				40.04	0.00 \$		2007.6
15F 200-000-000-9912				150.00	0.00 \$		2007.6
15 100-000-000-9920				0.00	0.00 \$		2002.6
15800-000-000-9921				158.17	0.00 \$		2002.6
15800-000-000-9922				565.50	0.00 \$		2010.6
15800-000-000-9928				89.60	0.00 \$		2012.6
5 90-000-000-9930				22.62	0.00 \$		2013.6
5 100-000-000-9931				0.00	0.00 \$		2002.6
5800-000-000-9932				0.00	0.00 \$		2012.6
5800-000-000-9936				200.00	0.00 \$		2006.6
5800-000-000-9936				400.00	0.00 \$		2013.6
5800-000-000-9940				200.00	0.00 \$		2005.6
5800-000-000-9941				0.00	0.00 \$		2002.6
5800-000-000-9943				500.20	0.00 \$		2010.6
5800-000-000-9949				1010.27	0.00 \$		0.0
5800-000-000-9958				0.00	0.00 \$		2006.6
5800-000-000-9959				200.00	0.00 \$		2002.6
5800-000-000-9960				149423.40	0.00 \$		2013.6
5800-000-000-9961				117.60	0.00 \$		2004.6
5800-000-000-9962				201.06	0.00 \$		2002.6
5800-000-000-9963				0.00	0.00 \$		2002.6
5800-000-000-9964				0.00	0.00 \$		2002.6
5800-000-000-9968				0.00	0.00 \$		2009.6
5800-000-000-9969				0.00	0.00 \$		2009.6
5800-000-000-9970				0.00	0.00 \$		2009.6
5800-000-000-9971				0.00	0.00 \$		2002.6
5800-000-000-9972				443.72	0.00 \$		2013.6
5800-000-000-9974				200.00	0.00 \$		2005.6
5800-000-000-9976				11483.17	0.00 \$		2002.6
5 100-000-000-9981				458.91	0.00 \$		2012.6
5 100-000-000-9994				255.13	0.00 \$		2013.6
5 100-000-000-9997				268.23	0.00 \$		2011.6
5800-000-000-001-0001				313.25	0.00 \$		2006.6
5800-000-000-001-0007				203.68	0.00 \$		2013.6
5F 00-000-001-0011				0.00	0.00 \$		2007.6
5F 100-000-001-0017				250.00	0.00 \$		2013.6
5800-000-000-001-0018				0.00	0.00 \$		2006.6
5800-000-000-001-0020				274.50	0.00 \$		2011.6
5800-000-000-001-0021				0.00	0.00 \$		2005.6
5800-000-000-001-0023				0.00	0.00 \$		2002.6
5800-000-000-001-0026				8.84	0.00 \$		2012.6
5800-000-000-001-0027				243.30	0.00 \$		2002.6
5800-000-000-001-0029				0.00	0.00 \$		2002.6

Art.110
Frac. V, VII
LFTAIP
Motivación I

Art.113
Frac. I
LFTAIP
Motivación II

H. AYUNTAMIENTO DE TEOLOAPAN

TESORERIA MUNICIPAL

PADRON DEL MUNICIPIO, TODOS, REZAGO, ORDENADO POR CLAVE

Fecha 17/09/15
Hora 10:59:46
Pagina 105

Clave Catastral	Cuenta Predial	Propietario	Sup. de Terreno	Sup. de Constr.	Base	Pagado A
57 700-000-001-0030			1684.21	0.00 \$		00 2011.6
58 700-000-001-0040			260.00	0.00 \$		00 2002.6
51 00-000-001-0041			560.56	0.00 \$		00 2010.6
5800-000-000-001-0042			247.31	0.00 \$		00 2011.6
5800-000-000-001-0045			200.00	0.00 \$		00 2006.6
5800-000-000-001-0046			0.00	0.00 \$		00 2002.6
5800-000-000-001-0048			400.00	0.00 \$		00 2002.6
5800-000-000-001-0049			93.40	0.00 \$		00 2008.6
5800-000-000-001-0050			322.00	0.00 \$		00 1985.6
5800-000-000-001-0052			31.73	0.00 \$		00 2002.6
5800-000-000-001-0056			0.00	0.00 \$		00 2005.6
5800-000-000-001-0057			18236.74	0.00 \$		00 2010.6
5800-000-000-001-0058			0.00	0.00 \$		00 2009.6
5800-000-000-001-0060			1503.27	0.00 \$		00 2006.6
5800-000-000-001-0061			155.11	0.00 \$		00 2012.6
5800-000-000-001-0062			0.00	0.00 \$		00 2005.6
5800-000-000-001-0066			231.90	0.00 \$		00 2007.6
5800-000-000-001-0067			360.00	0.00 \$		00 2002.6
5800-000-000-001-0069			200.00	0.00 \$		00 2002.6
5800-000-000-001-0071			0.00	0.00 \$		00 2005.6
5800-000-000-001-0072			0.00	0.00 \$		00 2013.6
5800-000-000-001-0078			400.00	0.00 \$		00 2007.6
5800-000-000-001-0079			600.00	0.00 \$		00 2006.6
5800-000-000-001-0080			1109.02	0.00 \$		00 2012.6
5800-000-000-001-0082			187.76	0.00 \$		00 2010.6
5800-000-000-001-0087			0.00	0.00 \$		00 2002.6
5800-000-000-001-0093			0.00	0.00 \$		00 2008.6
5800-000-000-001-0098			0.00	0.00 \$		00 2005.6
5800-000-000-001-0105			0.00	0.00 \$		00 2009.6
5800-000-000-001-0107			1.08	0.00 \$		00 2002.6
5800-000-000-001-0112			392.13	0.00 \$		00 2007.6
5800-000-000-001-0113			0.00	0.00 \$		00 2006.6
5800-000-000-001-0114			118.27	0.00 \$		00 2006.6
5800-000-000-001-0116			120.00	0.00 \$		00 2002.6
5800-000-000-001-0120			3.27	0.00 \$		00 2003.6
5800-000-000-001-0123			736.33	0.00 \$		00 2003.6
5800-000-000-001-0124			0.00	0.00 \$		00 2003.6
5800-000-000-001-0125			62.81	0.00 \$		00 2012.6
5800-000-000-001-0130			0.00	0.00 \$		00 2009.6
5800-000-000-001-0134			0.00	0.00 \$		00 2009.6
5800-000-000-001-0136			0.00	0.00 \$		00 2003.6
5800-000-000-001-0137			0.00	0.00 \$		00 2003.6

Art.110
Frac. V, VII
LFTAIP
Motivación I

Art.113
Frac. I
LFTAIP
Motivación II

H. AYUNTAMIENTO DE TELOLOAPAN

TESORERIA MUNICIPAL

PADRON DEL MUNICIPIO, TODOS, REZAGO, ORDENADO POR CLAVE

Propietario

Dirección del predio

Sup. de Terreno

Sup. de Constr.

Base

Pagado A

Fecha 17/09/15
 Hora 10:59:46
 Pagina 106

Clave Catastral	Cuenta Predial	Propietario	Dirección del predio	Sup. de Terreno	Sup. de Constr.	Base	Pagado A
5800-000-000-001-0138				409.98	0.00 \$		2012.6
5800-000-000-001-0140				4.32	0.00 \$		2012.6
5800-000-000-001-0142				74.25	0.00 \$		2003.6
5800-000-000-001-0144				0.00	0.00 \$		2004.6
5800-000-000-001-0148				240.00	0.00 \$		2006.6
5800-000-000-001-0149				256.77	0.00 \$		2007.6
5800-000-000-001-0152				570.50	0.00 \$		2004.6
5800-000-000-001-0153				308.10	0.00 \$		2011.6
5800-000-000-001-0157				92.00	0.00 \$		2008.6
5800-000-000-001-0159				561.05	0.00 \$		2003.6
5800-000-000-001-0164				0.00	0.00 \$		0.0
5800-000-000-001-0167				0.00	0.00 \$		2013.6
5800-000-000-001-0169				100.10	0.00 \$		2004.6
5800-000-000-001-0170				0.00	0.00 \$		2004.6
5800-000-000-001-0171				0.00	0.00 \$		2004.6
5800-000-000-001-0173				120.00	0.00 \$		2003.6
5800-000-000-001-0175				275.00	0.00 \$		2003.6
5800-000-000-001-0177				278.72	0.00 \$		2003.6
5800-000-000-001-0178				224.70	0.00 \$		2003.6
5800-000-000-001-0179				0.00	0.00 \$		2004.6
5800-000-000-001-0180				0.00	0.00 \$		2003.6
5800-000-000-001-0181				0.00	0.00 \$		2003.6
5800-000-000-001-0183				1.11	0.00 \$		2008.6
5800-000-000-001-0186				205.00	0.00 \$		2008.6
5800-000-000-001-0189				227.60	0.00 \$		2004.6
5800-000-000-001-0191				228.62	0.00 \$		2009.6
5800-000-000-001-0192				467.50	0.00 \$		2012.6
5800-000-000-001-0196				0.00	0.00 \$		2007.6
5800-000-000-001-0198				1.23	0.00 \$		2011.6
5800-000-000-001-0199				1.60	0.00 \$		2012.6
5800-000-000-001-0200				400.00	0.00 \$		2010.6
5800-000-000-001-0202				438.12	0.00 \$		2003.6
5800-000-000-001-0203				710.94	0.00 \$		2009.6
5800-000-000-001-0204				145.80	0.00 \$		2008.6
5800-000-000-001-0207				62.49	0.00 \$		2003.6
5800-000-000-001-0208				551.81	0.00 \$		2012.6
5800-000-000-001-0209				281.20	0.00 \$		2007.6
5800-000-000-001-0210				103.40	0.00 \$		2003.6
5800-000-000-001-0213				384.00	0.00 \$		2003.6
5800-000-000-001-0215				151.86	0.00 \$		2012.6
5800-000-000-001-0219				855.11	0.00 \$		2003.6
5800-000-000-001-0220				402.94	0.00 \$		2008.6
				400.00	0.00 \$		2009.6
				0.00	0.00 \$		0.0

Art.110
 Frac. V, VII
 LFTAIP
 Motivación I

Art.113
 Frac. I
 LFTAIP
 Motivación II

H. AYUNTAMIENTO DE TEILOLOAPAN
TESORERIA MUNICIPAL
PADRON DEL MUNICIPIO, TODOS, REZAGO, ORDENADO POR CLAVE

Fecha 17/09/15
Hora 10:59:46
Pagina 107

Clave Catastral	Propietario	Clase	Sup. de Terreno	Sup. de Constr.	Base Gravable	Pagado A
51 000-000-001-0223	[REDACTED]		0.00	0.00 \$	0.00 \$	2003.6
5800-000-000-001-0227	[REDACTED]		0.00	0.00 \$	0.00 \$	2003.6
5800-000-000-001-0230	[REDACTED]		0.00	0.00 \$	0.00 \$	2003.6
51 00-000-001-0231	[REDACTED]		0.00	0.00 \$	0.00 \$	2006.6
5800-000-000-001-0235	[REDACTED]		600.00	0.00 \$	0.00 \$	2006.6
5800-000-000-001-0236	[REDACTED]		1033.68	0.00 \$	0.00 \$	2012.6
5800-000-000-001-0237	[REDACTED]		0.00	0.00 \$	0.00 \$	0.0
5800-000-000-001-0237	[REDACTED]		210.00	0.00 \$	0.00 \$	2003.6
5800-000-000-001-0240	[REDACTED]		750.00	0.00 \$	0.00 \$	2003.6
5 0-000-001-0242	[REDACTED]		360.00	0.00 \$	0.00 \$	2009.6
5c 000-000-001-0244	[REDACTED]		0.00	0.00 \$	0.00 \$	2003.6
5800-000-000-001-0247	[REDACTED]		0.00	0.00 \$	0.00 \$	2012.6
5800-000-000-001-0252	[REDACTED]		150.00	0.00 \$	0.00 \$	2003.6
5800-000-000-001-0253	[REDACTED]		309.25	0.00 \$	0.00 \$	2007.6
5800-000-000-001-0255	[REDACTED]		106.79	0.00 \$	0.00 \$	2003.6
5800-000-000-001-0258	[REDACTED]		1.69	0.00 \$	0.00 \$	2006.6
5800-000-000-001-0260	[REDACTED]		0.00	0.00 \$	0.00 \$	0.0
5800-000-000-001-0266	[REDACTED]		90.15	0.00 \$	0.00 \$	2003.6
5800-000-000-001-0270	[REDACTED]		168.00	0.00 \$	0.00 \$	2003.6
5800-000-000-001-0271	[REDACTED]		0.00	0.00 \$	0.00 \$	2012.6
5800-000-000-001-0273	[REDACTED]		853.31	0.00 \$	0.00 \$	2009.6
5800-000-000-001-0278	[REDACTED]		314.24	0.00 \$	0.00 \$	2013.6
5800-000-000-001-0279	[REDACTED]		292.38	0.00 \$	0.00 \$	2009.6
5800-000-000-001-0280	[REDACTED]		573.12	0.00 \$	0.00 \$	2006.6
5800-000-000-001-0281	[REDACTED]		859.17	0.00 \$	0.00 \$	2006.6
5800-000-000-001-0283	[REDACTED]		0.00	0.00 \$	0.00 \$	2012.6
5800-000-000-001-0285	[REDACTED]		4076.28	0.00 \$	0.00 \$	2012.6
5800-000-000-001-0287	[REDACTED]		225.00	0.00 \$	0.00 \$	1985.6
5800-000-000-001-0290	[REDACTED]		274.51	0.00 \$	0.00 \$	2006.6
5 0-000-001-0291	[REDACTED]		206.24	0.00 \$	0.00 \$	2008.6
5 100-000-001-0293	[REDACTED]		200.00	0.00 \$	0.00 \$	2003.6
5800-000-000-001-0295	[REDACTED]		70.00	0.00 \$	0.00 \$	2007.6
5800-000-000-001-0301	[REDACTED]		180.00	0.00 \$	0.00 \$	2007.6
5P 000-000-001-0302	[REDACTED]		453.43	0.00 \$	0.00 \$	2013.6
5 100-000-001-0303	[REDACTED]		540.00	0.00 \$	0.00 \$	2004.6
5800-000-000-001-0304	[REDACTED]		237.37	0.00 \$	0.00 \$	2003.6
5800-000-000-001-0305	[REDACTED]		496.00	0.00 \$	0.00 \$	2011.6
5800-000-000-001-0308	[REDACTED]		950.00	0.00 \$	0.00 \$	2003.6
5800-000-000-001-0312	[REDACTED]		536.25	0.00 \$	0.00 \$	2006.6
5800-000-000-001-0313	[REDACTED]		0.00	0.00 \$	0.00 \$	1985.6
5800-000-000-001-0314	[REDACTED]		4.42	0.00 \$	0.00 \$	2008.6
5800-000-000-001-0315	[REDACTED]		0.00	0.00 \$	0.00 \$	2003.6
5800-000-000-001-0316	[REDACTED]		397.60	0.00 \$	0.00 \$	2011.6
5800-000-000-001-0319	[REDACTED]		623.00	0.00 \$	0.00 \$	2010.6

Art.110
Frac. V, VII
LFTAIP
Motivación I

Art.113
Frac. I
LFTAIP
Motivación II

H. AYUNTAMIENTO DE TEOLOACAPAN
TESORERIA MUNICIPAL
PADRON DEL MUNICIPIO, TODOS, REZAGO, ORDENADO POR CLAVE

Fecha 17/09/15
Hora 10:59:46
Pagina 108

Art.113
Frac. I
LFTAIP
Motivación II

Cuenta Presdial	Propósito	Sup. de Terreno	Sup. de Constr.	Base Gravable	Pagado A
5800-000-000-001-0325		0.00	0.00 \$		2008.6
5800-000-000-001-0328		328.47	0.00 \$		2003.6
5800-000-000-001-0329		173.80	0.00 \$		2012.6
5800-000-000-001-0330		250.00	0.00 \$		2013.6
5800-000-000-001-0334		356.15	0.00 \$		2007.6
5800-000-000-001-0335		150.00	0.00 \$		2006.6
5800-000-000-001-0336		0.00	0.00 \$		2010.6
5800-000-000-001-0337		0.00	0.00 \$		2012.6
5800-000-000-001-0341		924.00	0.00 \$		2004.6
5800-000-000-001-0342		250.00	0.00 \$		2004.6
5800-000-000-001-0343		379.60	0.00 \$		2004.6
5800-000-000-001-0345		365.55	0.00 \$		2013.6
5800-000-000-001-0348		551.43	0.00 \$		2009.6
5800-000-000-001-0350		435.37	0.00 \$		2004.6
5800-000-000-001-0351		456.45	0.00 \$		2004.6
5800-000-000-001-0352		375.00	0.00 \$		2003.6
5800-000-000-001-0354		392.53	0.00 \$		2012.6
5800-000-000-001-0363		138.60	0.00 \$		2007.6
5800-000-000-001-0364		0.00	0.00 \$		0.0
5800-000-000-001-0365		162.26	0.00 \$		2007.6
5800-000-000-001-0366		0.00	0.00 \$		2004.6
5800-000-000-001-0367		0.00	0.00 \$		2009.6
5800-000-000-001-0368		400.00	0.00 \$		2008.6
5800-000-000-001-0370		220.00	0.00 \$		2004.6
5800-000-000-001-0371		1.05	0.00 \$		2004.6
5800-000-000-001-0374		0.00	0.00 \$		2004.6
5800-000-000-001-0377		120.00	0.00 \$		2004.6
5800-000-000-001-0378		0.00	0.00 \$		2006.6
5800-000-000-001-0383		0.00	0.00 \$		2006.6
5800-000-001-0384		0.00	0.00 \$		2004.6
5800-000-001-0385		0.00	0.00 \$		2004.6
5800-000-000-001-0387		270.00	0.00 \$		2012.6
5800-000-000-001-0388		271.68	0.00 \$		2009.6
5800-000-001-0389		0.00	0.00 \$		2002.6
5800-000-000-001-0391		92.00	0.00 \$		2005.6
5800-000-000-001-0393		724.43	0.00 \$		2004.6
5800-000-000-001-0395		80.19	0.00 \$		2008.6
5800-000-000-001-0396		1.68	0.00 \$		2004.6
5800-000-000-001-0397		199.69	0.00 \$		2005.6
5800-000-000-001-0400		0.00	0.00 \$		2006.6
5800-000-000-001-0401		7.63	0.00 \$		2004.6
5800-000-000-001-0402					

Art.110
Frac. V, VII
LFTAIP
Motivación I

H. AYUNTAMIENTO DE TEOLOAPAN
TESORERIA MUNICIPAL
PADRON DEL MUNICIPIO, TODOS, REZAGO, ORDENADO POR CLAVE

Fecha 17/09/15
Hora 10:59:46
Pagina 109

Clave Catastral	Cuenta Predial	Propietario	Dirección del predio	Sup. de Terreno	Sup. de Constr.	Base Gravable	Pagos a
5800-000-000-001-0403				516.50	0.00 \$		2012.6
5800-000-000-001-0406				359.20	0.00 \$		2012.6
5800-000-000-001-0410				0.00	0.00 \$		2001.6
5800-000-000-001-0412				618.12	0.00 \$		2008.6
5800-000-000-001-0413				300.00	0.00 \$		2012.6
5800-000-000-001-0414				0.00	0.00 \$		2011.6
5800-000-000-001-0415				8.84	0.00 \$		2004.6
5800-000-000-001-0419				259.50	0.00 \$		2009.6
5800-000-000-001-0420				0.00	0.00 \$		2005.6
5800-000-000-001-0421				0.00	0.00 \$		0.0
5800-000-000-001-0422				400.00	0.00 \$		2004.6
5800-000-000-001-0423				250.00	0.00 \$		2004.6
5800-000-000-001-0424				0.00	0.00 \$		2004.6
5800-000-000-001-0429				0.00	0.00 \$		2006.6
5800-000-000-001-0430				360.00	0.00 \$		2005.6
5800-000-000-001-0431				665.80	0.00 \$		2012.6
5800-000-000-001-0433				433.48	0.00 \$		2004.6
5800-000-000-001-0434				0.00	0.00 \$		2010.6
5800-000-000-001-0435				0.00	0.00 \$		2011.6
5800-000-000-001-0440				0.00	0.00 \$		2011.6
5800-000-000-001-0441				0.00	0.00 \$		0.0
5800-000-000-001-0444				96.84	0.00 \$		2013.6
5800-000-000-001-0445				141.75	0.00 \$		2005.6
5800-000-000-001-0447				0.00	0.00 \$		2004.6
5800-000-000-001-0448				132.44	0.00 \$		2004.6
5800-000-000-001-0455				1527.56	0.00 \$		2006.6
5800-000-000-001-0457				0.00	0.00 \$		0.0
5800-000-000-001-0460				431.90	0.00 \$		2013.6
5800-000-000-001-0463				0.00	0.00 \$		0.0
5800-000-000-001-0465				0.00	0.00 \$		2008.6
5800-000-000-001-0466				0.00	0.00 \$		2011.6
5800-000-000-001-0469				596.37	0.00 \$		2004.6
5800-000-000-001-0471				325.18	0.00 \$		2008.6
5800-000-000-001-0472				1563.90	0.00 \$		2004.6
5800-000-000-001-0474				171.80	0.00 \$		2009.6
5800-000-000-001-0475				317.10	0.00 \$		2006.6
5800-000-000-001-0480				165.00	0.00 \$		2006.6
5800-000-000-001-0483				160.00	0.00 \$		2006.6
5800-000-000-001-0484				200.00	0.00 \$		2011.6
5800-000-000-001-0488				0.00	0.00 \$		2007.6
5800-000-000-001-0489				0.00	0.00 \$		2004.6
5800-000-000-001-0490				236.80	0.00 \$		2004.6
				220.00	0.00 \$		2012.6
				387.75	0.00 \$		2004.6



Art.110
Frac. V, VII
LFTAIP
Motivación I

Art.113
Frac. I
LFTAIP
Motivación II

H. AYUNTAMIENTO DE TELOLOAPAN
TESORERIA MUNICIPAL
PADRON DEL MUNICIPIO, TODOS, REZAGO, ORDENADO POR CLAVE

Fecha 17/09/15
Hora 10:59:46
Pagina 110

Art.113
Frac. I
LFTAIP
Motivación II

Cuenta Predial	Propietario	Antunez Cliente	Dircción del predio	Sup. de Terreno	Sup. de Constr.	Base Gravable	Pagador A
51-000-000-001-0496				0.70	0.00 \$	0.00 \$	2008.6
5800-000-000-001-0497				30000.40	0.00 \$	0.00 \$	2008.6
51-00-000-001-0500				0.00	0.00 \$	0.00 \$	0.0
5800-000-000-001-0501				968.32	0.00 \$	0.00 \$	2013.6
5800-000-000-001-0502				0.00	0.00 \$	0.00 \$	2004.6
5800-000-000-001-0504				0.00	0.00 \$	0.00 \$	2007.6
5800-000-000-001-0508				275.12	0.00 \$	0.00 \$	2010.6
51-00-000-001-0510				260.24	0.00 \$	0.00 \$	2008.6
51-000-000-001-0511				1.31	0.00 \$	0.00 \$	2004.6
5800-000-000-001-0515				607.50	0.00 \$	0.00 \$	2009.6
5800-000-000-001-0516				530.70	0.00 \$	0.00 \$	2013.6
5800-000-000-001-0518				120.00	0.00 \$	0.00 \$	2008.6
5800-000-000-001-0519				197.50	0.00 \$	0.00 \$	2010.6
5800-000-000-001-0520				0.00	0.00 \$	0.00 \$	2009.6
5800-000-000-001-0522				4.00	0.00 \$	0.00 \$	2013.6
5800-000-000-001-0523				0.00	0.00 \$	0.00 \$	2006.6
5800-000-000-001-0525				476.55	0.00 \$	0.00 \$	2004.6
5800-000-000-001-0531				808.25	0.00 \$	0.00 \$	2007.6
5800-000-000-001-0540				168.37	0.00 \$	0.00 \$	2009.6
5800-000-000-001-0541				0.00	0.00 \$	0.00 \$	2013.6
5800-000-000-001-0543				0.00	0.00 \$	0.00 \$	1985.6
5800-000-000-001-0544				1.16	0.00 \$	0.00 \$	2008.6
5800-000-000-001-0546				233.60	0.00 \$	0.00 \$	2007.5
5800-000-000-001-0548				177.46	0.00 \$	0.00 \$	2005.6
5800-000-000-001-0551				0.00	0.00 \$	0.00 \$	2012.6
5800-000-000-001-0552				400.00	0.00 \$	0.00 \$	1985.6
5800-000-000-001-0555				991.72	0.00 \$	0.00 \$	2013.6
5800-000-000-001-0556				200.00	0.00 \$	0.00 \$	2008.6
5800-000-000-001-0557				200.00	0.00 \$	0.00 \$	2005.6
5800-000-000-001-0558				556.36	0.00 \$	0.00 \$	1985.6
5800-000-000-001-0564				101.85	0.00 \$	0.00 \$	2008.6
5800-000-000-001-0565				250.00	0.00 \$	0.00 \$	2007.6
5800-000-000-001-0567				83.56	0.00 \$	0.00 \$	2006.6
5800-000-000-001-0568				967.57	0.00 \$	0.00 \$	2005.6
5800-000-000-001-0569				0.00	0.00 \$	0.00 \$	2013.6
5800-000-000-001-0570				777.90	0.00 \$	0.00 \$	0.0
5800-000-000-001-0572				0.00	0.00 \$	0.00 \$	0.0
5800-000-000-001-0573				89.86	0.00 \$	0.00 \$	0.0
5800-000-000-001-0574				112.62	0.00 \$	0.00 \$	2008.6
5800-000-000-001-0575				735.00	0.00 \$	0.00 \$	2006.6
5800-000-000-001-0576				135.87	0.00 \$	0.00 \$	2009.6
5800-000-000-001-0577				184.83	0.00 \$	0.00 \$	2005.6
5800-000-000-001-0582				2.02	0.00 \$	0.00 \$	2007.6
5800-000-000-001-0588				500.00	0.00 \$	0.00 \$	2013.6

Art.110
Frac. V, VII
LFTAIP
Motivación I



H. AYUNTAMIENTO DE TEOLOAPAN
TESORERIA MUNICIPAL
PADRON DEL MUNICIPIO, TODOS , REZAGO , ORDENADO POR CLAVE

Fecha 17/09/15
Hora 10:59:46
Pagina 111

Propietario: [Redacted]

Sup. de Terreno Sup. de Constr. Base Geom. Pagado A

Clave Catastral	Cuenta Fiscal	Propietario	Sup. de Terreno	Sup. de Constr.	Base Geom.	Pagado A
51	700-000-001-0593	[Redacted]	1.93	0.00 \$	0.00 \$	2011.6
5800-000-000-001-0594	[Redacted]	[Redacted]	0.00	0.00 \$	0.00 \$	2005.6
5800-000-000-001-0595	[Redacted]	[Redacted]	250.00	0.00 \$	0.00 \$	2013.6
5E	00-000-001-0600	[Redacted]	682.65	0.00 \$	0.00 \$	2005.6
5800-000-000-001-0602	[Redacted]	[Redacted]	225.00	0.00 \$	0.00 \$	2005.6
5800-000-000-001-0604	[Redacted]	[Redacted]	250.00	0.00 \$	0.00 \$	2008.6
5800-000-000-001-0605	[Redacted]	[Redacted]	528.00	0.00 \$	0.00 \$	2013.6
5800-000-000-001-0607	[Redacted]	[Redacted]	2.02	0.00 \$	0.00 \$	2011.6
57	30-000-001-0613	[Redacted]	107.27	0.00 \$	0.00 \$	2013.6
51	000-000-001-0616	[Redacted]	0.00	0.00 \$	0.00 \$	0.0
5800-000-000-001-0617	[Redacted]	[Redacted]	538.79	0.00 \$	0.00 \$	2005.6
5800-000-000-001-0621	[Redacted]	[Redacted]	1.03	0.00 \$	0.00 \$	2005.6
5800-000-000-001-0622	[Redacted]	[Redacted]	0.00	0.00 \$	0.00 \$	0.0
5800-000-000-001-0623	[Redacted]	[Redacted]	0.00	0.00 \$	0.00 \$	1985.6
5800-000-000-001-0624	[Redacted]	[Redacted]	0.00	0.00 \$	0.00 \$	1995.6
5800-000-000-001-0626	[Redacted]	[Redacted]	3429.66	0.00 \$	0.00 \$	2006.6
5800-000-000-001-0628	[Redacted]	[Redacted]	0.00	0.00 \$	0.00 \$	2006.6
5800-000-000-001-0629	[Redacted]	[Redacted]	0.00	0.00 \$	0.00 \$	2006.6
5800-000-000-001-0630	[Redacted]	[Redacted]	0.00	0.00 \$	0.00 \$	2006.6
5800-000-000-001-0631	[Redacted]	[Redacted]	6820.00	0.00 \$	0.00 \$	2007.6
5800-000-000-001-0633	[Redacted]	[Redacted]	0.00	0.00 \$	0.00 \$	2006.6
5800-000-000-001-0634	[Redacted]	[Redacted]	131701.50	0.00 \$	0.00 \$	2003.6
5800-000-000-001-0635	[Redacted]	[Redacted]	0.00	0.00 \$	0.00 \$	2006.6
5800-000-000-001-0638	[Redacted]	[Redacted]	0.00	0.00 \$	0.00 \$	2010.6
5800-000-000-001-0643	[Redacted]	[Redacted]	292.40	0.00 \$	0.00 \$	2009.6
5800-000-000-001-0644	[Redacted]	[Redacted]	476.55	0.00 \$	0.00 \$	2007.6
5800-000-000-001-0645	[Redacted]	[Redacted]	0.00	0.00 \$	0.00 \$	2006.6
5800-000-000-001-0646	[Redacted]	[Redacted]	0.00	0.00 \$	0.00 \$	2006.6
5800-000-000-001-0647	[Redacted]	[Redacted]	59.35	0.00 \$	0.00 \$	2006.6
5800-000-000-001-0648	[Redacted]	[Redacted]	0.00	0.00 \$	0.00 \$	2006.6
5800-000-000-001-0651	[Redacted]	[Redacted]	0.00	0.00 \$	0.00 \$	2006.6
5800-000-000-001-0652	[Redacted]	[Redacted]	0.00	0.00 \$	0.00 \$	2006.6
5800-000-000-001-0653	[Redacted]	[Redacted]	0.00	0.00 \$	0.00 \$	2005.6
5800-000-000-001-0655	[Redacted]	[Redacted]	0.00	0.00 \$	0.00 \$	2006.6
5800-000-000-001-0656	[Redacted]	[Redacted]	0.00	0.00 \$	0.00 \$	2013.6
5800-000-000-001-0658	[Redacted]	[Redacted]	0.00	0.00 \$	0.00 \$	2013.6
5800-000-000-001-0659	[Redacted]	[Redacted]	7.76	0.00 \$	0.00 \$	2006.6
5800-000-000-001-0664	[Redacted]	[Redacted]	67.06	0.00 \$	0.00 \$	2013.6
5800-000-000-001-0667	[Redacted]	[Redacted]	3.98	0.00 \$	0.00 \$	2013.6
5800-000-000-001-0668	[Redacted]	[Redacted]	0.00	0.00 \$	0.00 \$	2006.6
5800-000-000-001-0669	[Redacted]	[Redacted]	0.00	0.00 \$	0.00 \$	2006.6
5800-000-000-001-0671	[Redacted]	[Redacted]	0.00	0.00 \$	0.00 \$	2012.6
5800-000-000-001-0672	[Redacted]	[Redacted]	0.00	0.00 \$	0.00 \$	2011.6
5800-000-000-001-0673	[Redacted]	[Redacted]	98.46	0.00 \$	0.00 \$	2013.6
5800-000-000-001-0675	[Redacted]	[Redacted]	0.00	0.00 \$	0.00 \$	2012.6
5800-000-000-001-0676	[Redacted]	[Redacted]	0.00	0.00 \$	0.00 \$	2012.6

Art.110
Frac. V, VII
LFTAIP
Motivación I

Art.113
Frac. I
LFTAIP
Motivación II

H. AYUNTAMIENTO DE TELOLOAPAN
TESORERIA MUNICIPAL
PADRON DEL MUNICIPIO, TODOS , REZAGO, ORDENADO POR CLAVE

Fecha 17/09/15
Hora 10:59:46
Pagina 112

Art.113
Frac. I
LFTAIP
Motivación II

Clave Catastral	Cuenta Predial	Propietario	Declaración del predio	Sup. de Terreno	Sup. de Constr.	Base Gravable	Pagado A
5800-000-000-001-0677				242.38	0.00 \$		2006-6
5800-000-000-001-0680				450.00	0.00 \$		2006-6
5800-000-000-001-0681				77.00	0.00 \$		2006-6
5800-000-000-001-0682				476.55	0.00 \$		2006-6
5800-000-000-001-0683				0.00	0.00 \$		2006-6
5800-000-000-001-0685				143.72	0.00 \$		2006-6
5800-000-000-001-0689				0.00	0.00 \$		2006-6
5800-000-000-001-0693				0.00	0.00 \$		2006-6
5800-000-000-001-0694				0.00	0.00 \$		2006-6
5800-000-000-001-0695				0.00	0.00 \$		2006-6
5800-000-000-001-0696				536.51	0.00 \$		2006-6
5800-000-000-001-0697				288.00	0.00 \$		2006-6
5800-000-000-001-0698				0.00	0.00 \$		2007-6
5800-000-000-001-0699				0.00	0.00 \$		2007-6
5800-000-000-001-0706				14.84	0.00 \$		2006-6
5800-000-000-001-0711				674.00	0.00 \$		2007-6
5800-000-000-001-0714				0.00	0.00 \$		2005-6
5800-000-000-001-0716				0.00	0.00 \$		2010-6
5800-000-000-001-0721				0.00	0.00 \$		2007-6
5800-000-000-001-0734				0.00	0.00 \$		2006-6
5800-000-000-001-0748				0.00	0.00 \$		2007-6
5800-000-000-001-0750				195.96	0.00 \$		2008-6
5800-000-000-001-0753				197.35	0.00 \$		2007-6
5800-000-000-001-0754				791566.25	0.00 \$		2007-6
5800-000-000-001-0763				0.00	0.00 \$		2010-6
5800-000-000-001-0769				0.00	0.00 \$		2007-6
5800-000-000-001-0773				387.40	0.00 \$		2010-6
5800-000-000-001-0775				0.00	0.00 \$		2002-6
5800-000-000-001-0776				0.00	0.00 \$		2012-6
5800-000-000-001-0777				0.00	0.00 \$		2005-6
5800-000-000-001-0793				0.00	0.00 \$		2013-6
5800-000-000-001-0796				0.00	0.00 \$		2009-6
5800-000-001-0801				0.00	0.00 \$		2008-6
5800-000-001-0803				123.50	0.00 \$		2011-6
5800-000-000-001-0809				0.00	0.00 \$		2008-6
5800-000-000-001-0811				236.84	0.00 \$		2009-6
5800-000-001-0815				617.97	0.00 \$		2013-6
5800-000-001-0822				441.07	0.00 \$		2007-6
5800-000-001-0824				0.00	0.00 \$		2010-6
5800-000-001-0826				0.00	0.00 \$		2008-6
5800-000-000-001-0827				0.00	0.00 \$		2009-6
5800-000-000-001-0829				0.00	0.00 \$		2008-6
5800-000-000-001-0830				0.00	0.00 \$		2008-6
5800-000-000-001-0832				2.87	0.00 \$		2007-6
5800-000-000-001-0833				0.00	0.00 \$		2010-6
5800-000-001-0839				0.00	0.00 \$		2007-6

Art.110
Frac. V, VII
LFTAIP
Motivación I

H. AYUNTAMIENTO DE TEOLOAPAN
TESORERIA MUNICIPAL

PADRON DEL MUNICIPIO, TODOS, REZAGO, ORDENADO POR CLAVE

Dirección del predio

Cuenta Predial

Propietario

Sup. de Terrano

Sup. de Constr.

Base

Pagado A

Fecha 17/09/15
Hora 10:59:46
Pagina 113

Cuenta Predial	Propietario	Dirección del predio	Sup. de Terrano	Sup. de Constr.	Base	Pagado A
5800-000-000-001-0843			0.00	0.00		2004.6
5800-000-000-001-0849			500.00	0.00		2019.6
5800-000-000-001-0860			441.25	0.00		2013.6
5800-000-000-001-0863			0.00	0.00		2010.6
5800-000-000-001-0872			642.20	0.00		2011.6
5800-000-000-001-0874			0.00	0.00		2007.6
5800-000-000-001-0875			0.00	0.00		2007.6
5800-000-000-001-0876			200.00	0.00		2007.6
5800-000-000-001-0878			131.92	0.00		2012.6
5800-000-000-001-0881			0.00	0.00		2011.6
5800-000-000-001-0901			0.00	0.00		2009.6
5800-000-000-001-0904			0.00	0.00		2012.6
5800-000-000-001-0918			19.56	0.00		2011.6
5800-000-000-001-0920			61.00	0.00		2011.6
5800-000-000-001-0922			0.00	0.00		2007.6
5800-000-000-001-0923			0.00	0.00		2007.6
5800-000-000-001-0938			175.77	0.00		2007.6
5800-000-000-001-0939			0.00	0.00		2007.6
5800-000-000-001-0945			0.00	0.00		2007.6
5800-000-000-001-0947			0.00	0.00		2013.6
5800-000-000-001-0968			52.00	0.00		2012.6
5800-000-000-001-0971			0.00	0.00		2007.6
5800-000-000-001-0972			268.94	0.00		2010.6
5800-000-000-001-0974			139.54	0.00		2008.6
5800-000-000-001-0989			0.00	0.00		2009.6
5800-000-000-001-1004			0.00	0.00		2012.6
5800-000-000-001-1007			97485.00	0.00		2012.6
5800-000-000-001-1009			228.80	0.00		2012.6
5800-000-000-001-1013			0.00	0.00		2007.6
5800-000-000-001-1014			0.00	0.00		2013.6
5800-000-000-001-1016			0.00	0.00		2003.6
5800-000-000-001-1017			0.00	0.00		2006.6
5800-000-000-001-1018			168.89	0.00		2011.6
5800-000-000-001-1023			0.00	0.00		2005.6
5800-000-000-001-1024			12.73	0.00		2013.6
5800-000-000-001-1026			10000.00	0.00		2012.6
5800-000-000-001-1029			3.37	0.00		2012.6
5800-000-000-001-1030			625.00	0.00		2012.6
5800-000-000-001-1033			448.11	0.00		2013.6
5800-000-000-001-1041			0.00	0.00		2010.6
5800-000-000-001-1042			439.12	0.00		2008.6
5800-000-000-001-1043			374.35	0.00		2009.6
5800-000-000-001-1044			385.00	0.00		2007.6
5800-000-000-001-1057			2.53	0.00		2007.6

Art.110
Frac. V, VII
LFTAIP
Motivación I

Art.113
Frac. I
LFTAIP
Motivación II

H. AYUNTAMIENTO DE TELOLOAPAN
TESORERIA MUNICIPAL
PADRON DEL MUNICIPIO, TODOS, REZAGO, ORDENADO POR CLAVE

Fecha 17/09/15
Hora 10:59:46
Pagina 114

Cuenta Partida	Propietario	Dirección del predio	Sup. de Terreno	Sup. de Constr.	Base Gravable	Pagado A
500-000-000-001-1062			0.00	0.00 \$		2007.6
5800-000-000-001-1063			0.00	0.00 \$		2007.6
500-000-000-001-1081			200.00	0.00 \$		2009.6
500-000-000-001-1082			276.65	0.00 \$		2013.6
5800-000-000-001-1084			0.00	0.00 \$		2006.6
5800-000-000-001-1090			0.00	0.00 \$		2006.6
5800-000-000-001-1096			0.00	0.00 \$		2008.6
5800-000-000-001-1099			69.00	0.00 \$		2013.6
500-000-000-001-1101			0.00	0.00 \$		2011.6
500-000-000-001-1112			0.00	0.00 \$		2010.6
5800-000-000-001-1113			0.00	0.00 \$		2009.6
5800-000-000-001-1115			0.00	0.00 \$		2009.6
5800-000-000-001-1122			0.00	0.00 \$		2006.6
5800-000-000-001-1123			0.00	0.00 \$		2006.6
5800-000-000-001-1127			0.00	0.00 \$		2007.6
5800-000-000-001-1135			0.00	0.00 \$		2005.6
5800-000-000-001-1137			210.00	0.00 \$		2013.6
5800-000-000-001-1139			0.00	0.00 \$		2007.6
5800-000-000-001-1141			4406.60	0.00 \$		2007.6
5800-000-000-001-1142			0.00	0.00 \$		2013.6
5800-000-000-001-1143			0.00	0.00 \$		2013.6
5800-000-000-001-1145			86.39	0.00 \$		2012.6
5800-000-000-001-1146			130.00	0.00 \$		2009.6
5800-000-000-001-1147			0.00	0.00 \$		2010.6
5800-000-000-001-1149			0.00	0.00 \$		2012.6
5800-000-000-001-1162			0.00	0.00 \$		2006.6
5800-000-000-001-1166			0.00	0.00 \$		2013.6
5800-000-000-001-1167			225.00	0.00 \$		2007.6
5800-000-000-001-1177			0.00	0.00 \$		2010.6
5800-000-000-001-1179			0.00	0.00 \$		2008.6
5800-000-000-001-1184			0.00	0.00 \$		2012.6
500-000-000-001-1187			0.00	0.00 \$		2012.6
500-000-000-001-1188			0.00	0.00 \$		2012.6
5800-000-000-001-1189			0.00	0.00 \$		2012.6
5800-000-000-001-1190			0.00	0.00 \$		2012.6
5800-000-000-001-1191			0.00	0.00 \$		2012.6
51 00-000-001-1195			0.00	0.00 \$		2012.6
5800-000-000-001-1198			0.00	0.00 \$		2012.6
5800-000-000-001-1199			278.75	0.00 \$		2007.6
5800-000-000-001-1200			1.19	0.00 \$		2007.6
5800-000-000-001-1201			0.00	0.00 \$		2007.6
5800-000-000-001-1202			0.00	0.00 \$		2007.6
5800-000-000-001-1206			0.00	0.00 \$		2007.6
5800-000-000-001-1207			649.41	0.00 \$		2007.6
5800-000-000-001-1208			0.00	0.00 \$		2011.6
5800-000-000-001-1215			0.00	0.00 \$		2007.6



Art.110
Frac. V, VII
LFTAIP
Motivación I

Art.113
Frac. I
LFTAIP
Motivación II

H. AYUNTAMIENTO DE TELOLOAPAN

TESORERIA MUNICIPAL

PADRON DEL MUNICIPIO, TODOS, REZAGO, ORDENADO POR CLAVE

Fecha 17/09/15
Hora 10:59:46
Pagina 115

Catastral

Cuenta Partida

Propietario

Dirección del predio

Sup. de Terreno

Sup. de Constr.

Base Gravable

Pagado A

Cuenta Partida	Propietario	Dirección del predio	Sup. de Terreno	Sup. de Constr.	Base Gravable	Pagado A
5800-000-000-001-1218			0.00	0.00 \$		0.00
5800-000-000-001-1220			0.00	0.00 \$		0.00
5800-000-000-001-1221			737.56	20.00 \$		2007.6
5800-000-000-001-1232			105.00	0.00 \$		2008.6
5800-000-000-001-1233			115.24	0.00 \$		2007.6
5800-000-000-001-1237			0.00	0.00 \$		2011.6
5800-000-000-001-1241			0.00	0.00 \$		2006.6
5800-000-000-001-1246			0.00	0.00 \$		2011.6
5800-000-000-001-1260			57.81	0.00 \$		2008.6
5800-000-000-001-1262			156.25	0.00 \$		2013.6
5800-000-000-001-1276			361.28	0.00 \$		2007.6
5800-000-000-001-1281			432.31	0.00 \$		2013.6
5800-000-000-001-1282			85.37	0.00 \$		2009.6
5800-000-000-001-1288			40.23	0.00 \$		2013.6
5800-000-000-001-1289			73.70	0.00 \$		2008.6
5800-000-000-001-1292			343.20	0.00 \$		2013.6
5800-000-000-001-1297			8.50	0.00 \$		2007.6
5800-000-000-001-1305			0.00	0.00 \$		2013.6
5800-000-000-001-1308			0.00	0.00 \$		2012.6
5800-000-000-001-1309			400.00	0.00 \$		2011.6
5800-000-000-001-1316			45.50	0.00 \$		2007.6
5800-000-000-001-1322			0.00	0.00 \$		2010.6
5800-000-000-001-1327			0.00	0.00 \$		2007.6
5800-000-000-001-1341			0.00	0.00 \$		2013.6
5800-000-000-001-1345			0.00	0.00 \$		2007.6
5800-000-000-001-1346			150.00	0.00 \$		2007.6
5800-000-000-001-1347			65152.50	0.00 \$		2012.6
5800-000-000-001-1351			500.00	0.00 \$		2008.6
5800-000-000-001-1352			0.00	0.00 \$		2013.6
5800-000-000-001-1353			0.00	0.00 \$		2007.6
5800-000-001-1354			0.00	0.00 \$		2007.6
5800-000-001-1357			200.00	0.00 \$		2007.6
5800-000-000-001-1362			0.00	0.00 \$		2010.6
5800-000-000-001-1363			96387.00	0.00 \$		2007.6
5800-000-001-1364			0.00	0.00 \$		2012.6
5800-000-001-1367			0.00	0.00 \$		2012.6
5800-000-000-001-1370			0.00	0.00 \$		2000.1
5800-000-000-001-1371			49472.90	0.00 \$		2013.6
5800-000-000-001-1377			31.71	0.00 \$		2012.6
5800-000-000-001-1378			0.00	0.00 \$		2007.6
5800-000-000-001-1380			250.00	0.00 \$		2007.6
5800-000-000-001-1381			45.97	0.00 \$		2011.6
5800-000-000-001-1382			214.00	0.00 \$		2008.6
5800-000-000-001-1385			0.00	0.00 \$		2008.6
5800-000-000-001-1391			0.00	0.00 \$		2008.6

SANCHEZ S.

PANA
ALAPA DEL RIO GRD.



Art.110
Frac. V, VII
LFTAIP
Motivación I

Art.113
Frac. I
LFTAIP
Motivación II

H. AYUNTAMIENTO DE TELOLOAPAN

TESORERIA MUNICIPAL

PADRON DEL MUNICIPIO, TODOS, REZAGO, ORDENADO POR CLAVE

Propietario Dirección del predio

Sup. de Terreno Sup. de Constr. Base Gravable Pagado A

Fecha 17/09/15
Hora 10:59:46
Pagina 118

Cuenta Predial	Propietario	Dirección del predio	Sup. de Terreno	Sup. de Constr.	Base Gravable	Pagado A
5800-000-000-001-1622			0.00	0.00 \$		0.00
5800-000-000-001-1626			206.69	0.00 \$		0.00
5800-000-000-001-1627			213004.50	0.00 \$		0.00
5800-000-000-001-1627			44520.00	0.00 \$		0.00
5800-000-000-001-1631			0.00	0.00 \$		0.00
5800-000-000-001-1649			0.00	0.00 \$		0.00
5800-000-000-001-1652			0.00	0.00 \$		0.00
5800-000-000-001-1653			1.51	0.00 \$		0.00
5800-000-000-001-1654			0.00	0.00 \$		0.00
5800-000-000-001-1655			300.00	0.00 \$		0.00
5800-000-000-001-1655			198.14	0.00 \$		0.00
5800-000-000-001-1656			0.00	0.00 \$		0.00
5800-000-000-001-1658			0.00	0.00 \$		0.00
5800-000-000-001-1659			259.53	0.00 \$		0.00
5800-000-000-001-1660			0.00	0.00 \$		0.00
5800-000-000-001-1661			250.00	0.00 \$		0.00
5800-000-000-001-1661			274.31	0.00 \$		0.00
5800-000-000-001-1662			0.00	0.00 \$		0.00
5800-000-000-001-1663			0.00	0.00 \$		0.00
5800-000-000-001-1669			335.94	0.00 \$		0.00
5800-000-000-001-1671			0.00	0.00 \$		0.00
5800-000-000-001-1676			902.75	0.00 \$		0.00
5800-000-000-001-1678			269.34	0.00 \$		0.00
5800-000-000-001-1681			0.00	0.00 \$		0.00
5800-000-000-001-1682			0.00	0.00 \$		0.00
5800-000-000-001-1684			0.00	0.00 \$		0.00
5800-000-000-001-1685			282.03	0.00 \$		0.00
5800-000-000-001-1687			0.00	0.00 \$		0.00
5800-000-000-001-1688			0.00	0.00 \$		0.00
5800-000-000-001-1688			0.00	0.00 \$		0.00
5800-000-000-001-1689			143.50	0.00 \$		0.00
5800-000-000-001-1690			1.59	0.00 \$		0.00
5800-000-000-001-1691			688.92	0.00 \$		0.00
5800-000-000-001-1692			1.20	0.00 \$		0.00
5800-000-000-001-1693			120.00	0.00 \$		0.00
5800-000-000-001-1695			150.00	0.00 \$		0.00
5800-000-000-001-1696			0.00	0.00 \$		0.00
5800-000-000-001-1697			417.75	0.00 \$		0.00
5800-000-000-001-1699			498.01	0.00 \$		0.00
5800-000-000-001-1700			0.00	0.00 \$		0.00
5800-000-000-001-1700			260.69	0.00 \$		0.00
5800-000-000-001-1702			184.17	0.00 \$		0.00
5800-000-000-001-1703			1.46	0.00 \$		0.00
5800-000-000-001-1704			0.00	0.00 \$		0.00
5800-000-000-001-1705			464.25	0.00 \$		0.00
5800-000-000-001-1706			0.00	0.00 \$		0.00
5800-000-000-001-1707			206.61	0.00 \$		0.00
5800-000-000-001-1708			141.80	0.00 \$		0.00
5800-000-000-001-1710						
5800-000-000-001-1711						

Art.110
Frac. V, VII
LFTAIP
Motivación I

Art.113
Frac. I
LFTAIP
Motivación II

Clave Catastral

Cuenta Predial

Propietario

Dirección del predio

Sup. de Terreno

Sup. de Constr.

Base Gravable

Página A

H. AYUNTAMIENTO DE TELOLOAPAN
TESORERIA MUNICIPAL
PADRON DEL MUNICIPIO, TODOS , REZAGO, ORDENADO POR CLAVE

Fecha 17/09/15
Hora 10:59:46
Página 119

Clave Catastral	Cuenta Predial	Propietario	Dirección del predio	Sup. de Terreno	Sup. de Constr.	Base Gravable	Página A
157 100-000-001-1714				400.00	0.00 \$	0.00 \$	00 2010.6
159 000-000-001-1715				200.00	0.00 \$	0.00 \$	00 2006.6
15800-000-000-001-1716				131.35	0.00 \$	0.00 \$	00 2006.6
154 000-000-001-1717				173.11	0.00 \$	0.00 \$	00 2006.6
15800-000-000-001-1719				636.41	0.00 \$	0.00 \$	00 2007.6
15800-000-000-001-1720				120.00	0.00 \$	0.00 \$	00 2013.6
15800-000-000-001-1721				120.00	0.00 \$	0.00 \$	00 2013.6
15800 000-000-001-1722				0.00	0.00 \$	0.00 \$	00 2006.6
15 000-000-001-1726				140.00	0.00 \$	0.00 \$	00 2013.6
15800-000-000-001-1728				131.25	0.00 \$	0.00 \$	00 2006.6
15800-000-000-001-1730				133.00	0.00 \$	0.00 \$	00 2006.6
5800-000-000-001-1731				287.24	0.00 \$	0.00 \$	00 2005.6
5800-000-000-001-1732				409.34	0.00 \$	0.00 \$	00 2010.6
5800-000-000-001-1733				287.24	0.00 \$	0.00 \$	00 2005.6
5800-000-000-001-1734				175.00	0.00 \$	0.00 \$	00 2005.6
5800-000-000-001-1735				720.00	0.00 \$	0.00 \$	00 2005.6
5800-000-000-001-1737				120.00	0.00 \$	0.00 \$	00 2006.6
5800-000-000-001-1738				0.00	0.00 \$	0.00 \$	00 2006.6
5800-000-000-001-1739				660.07	0.00 \$	0.00 \$	00 2006.6
5800-000-000-001-1740				343.22	0.00 \$	0.00 \$	00 2005.6
5800-000-000-001-1741				7.83	0.00 \$	0.00 \$	00 2010.6
5800-000-000-001-1742				132.00	0.00 \$	0.00 \$	00 2013.6
5800-000-000-001-1743				277.50	0.00 \$	0.00 \$	00 2006.6
5800-000-000-001-1744				3.78	0.00 \$	0.00 \$	00 2010.6
5800-000-000-001-1745				335.21	0.00 \$	0.00 \$	00 2005.6
5800-000-000-001-1746				175.00	0.00 \$	0.00 \$	00 2005.6
5800-000-000-001-1747				200.00	0.00 \$	0.00 \$	00 2006.6
5800-000-000-001-1748				276.89	0.00 \$	0.00 \$	00 2005.6
5800-000-000-001-1749				0.00	0.00 \$	0.00 \$	00 2008.6
5800-000-000-001-1749				0.00	0.00 \$	0.00 \$	00 2008.6
5800-000-000-001-1750				150.00	0.00 \$	0.00 \$	00 2007.6
5800-000-000-001-1752				0.00	0.00 \$	0.00 \$	00 2012.6
5800-000-000-001-1754				468.13	0.00 \$	0.00 \$	00 2006.6
5800-000-000-001-1756				1.11	0.00 \$	0.00 \$	00 2009.6
5800-000-000-001-1757				0.00	0.00 \$	0.00 \$	00 2012.6
5800-000-000-001-1758				878.75	0.00 \$	0.00 \$	00 2006.6
5800-000-000-001-1759				0.00	0.00 \$	0.00 \$	00 2006.6
5800-000-000-001-1762				0.00	0.00 \$	0.00 \$	00 2006.6
5800-000-000-001-1763				195.00	0.00 \$	0.00 \$	00 2006.6
5800-000-000-001-1764				0.00	0.00 \$	0.00 \$	00 2006.6
5800-000-000-001-1765				0.00	0.00 \$	0.00 \$	00 2003.6
5800-000-000-001-1766				0.00	0.00 \$	0.00 \$	00 2006.6
5800-000-000-001-1767				0.00	0.00 \$	0.00 \$	00 1987.6
5800-000-000-001-1768				0.00	0.00 \$	0.00 \$	00 2013.6
5800-000-000-001-1769				0.00	0.00 \$	0.00 \$	00 2008.6

BOB # 53
BOS # 53
Y CARRIZAL
PA
NO
"LA LAGUNA"
GUAYES
TLAN



Art.110
Frac. V, VII
LFTAIP
Motivación I

Art.113
Frac. I
LFTAIP
Motivación II

H. AYUNTAMIENTO DE TEOLOAPAN

TESORERIA MUNICIPAL

PADRON DEL MUNICIPIO, TODOS , REZAGO, ORDENADO POR CLAVE

Fecha 17/09/15
Hora 10:59:46
Pagina 117

Propietario Direccion del predio:

Sup. de Terreno Sup. de Constr. Base Gravable Pagado A

Cuenta Predial

Propietario

Direccion del predio:

Sup. de Terreno Sup. de Constr. Base Gravable Pagado A

Cuenta Predial	Propietario	Direccion del predio:	Sup. de Terreno	Sup. de Constr.	Base Gravable	Pagado A
58 000-000-001-1519			0.00	0.00 \$		2009.6
5800-000-000-001-1524			200.00	0.00 \$		2010.6
58 000-000-001-1525			200.00	0.00 \$		2009.6
58 000-000-001-1529			263.76	0.00 \$		2009.6
5800-000-000-001-1530			0.00	0.00 \$		2009.6
5800-000-000-001-1532			0.00	0.00 \$		2012.6
5800-000-000-001-1533			0.00	0.00 \$		2011.6
5800-000-000-001-1534			2.28	0.00 \$		2007.6
5800-000-001-1534			23957.15	0.00 \$		2013.6
58 000-000-001-1535			0.00	0.00 \$		2013.6
58 000-000-001-1537			0.00	0.00 \$		2012.6
5800-000-000-001-1538			0.00	0.00 \$		2011.6
5800-000-000-001-1539			0.00	0.00 \$		2007.6
5800-000-000-001-1542			1098.00	0.00 \$		2007.6
5800-000-000-001-1544			0.00	0.00 \$		2007.6
5800-000-000-001-1545			968.00	0.00 \$		2013.6
5800-000-000-001-1549			218.78	0.00 \$		2008.6
5800-000-000-001-1550			174.00	0.00 \$		2007.6
5800-000-000-001-1554			0.00	0.00 \$		2007.6
5800-000-000-001-1555			29.03	0.00 \$		2009.6
5800-000-000-001-1557			0.00	0.00 \$		2011.6
5800-000-000-001-1558			120.00	0.00 \$		2006.6
5800-000-000-001-1560			0.00	0.00 \$		2012.6
5800-000-000-001-1563			0.00	0.00 \$		2007.6
5800-000-000-001-1564			2.82	0.00 \$		2013.6
5800-000-000-001-1570			0.00	0.00 \$		2008.6
5800-000-000-001-1573			0.00	0.00 \$		2008.6
5800-000-000-001-1574			0.00	0.00 \$		2007.6
5800-000-000-001-1575			0.00	0.00 \$		2003.6
5800-000-000-001-1577			854.97	0.00 \$		2007.6
5800-000-000-001-1578			500.00	0.00 \$		2007.6
5800-000-000-001-1579			200.00	0.00 \$		2009.6
58 000-000-001-1580			0.00	0.00 \$		2009.6
58 000-000-001-1582			0.00	0.00 \$		2010.6
5800-000-000-001-1589			200.79	0.00 \$		2009.6
58 000-000-001-1590			111.10	0.00 \$		2013.6
58 000-000-001-1591			2.11	0.00 \$		2003.6
5800-000-000-001-1598			506.97	0.00 \$		2013.6
5800-000-000-001-1602			0.00	0.00 \$		2007.6
5800-000-000-001-1612			0.00	0.00 \$		2006.6
5800-000-000-001-1613			0.00	0.00 \$		2007.6
5800-000-000-001-1614			0.00	0.00 \$		2008.6
5800-000-000-001-1615			0.00	0.00 \$		2013.6
5800-000-000-001-1617			762.87	0.00 \$		2012.6
5800-000-000-001-1619			600.00	0.00 \$		2012.6
5800-000-000-001-1621						



Art.110
Frac. V, VII
LFTAIP
Motivación I

Art.113
Frac. I
LFTAIP
Motivación II

H. AYUNTAMIENTO DE TELOLOAPAN
TESORERIA MUNICIPAL
PADRON DEL MUNICIPIO, TODOS, REZAGO, ORDENADO POR CLAVE

Fecha 17/09/15
Hora 10:59:46
Pagina 121

Clave Catastral	Cuenta Predial	Propietario	Sup. de Terreno	Sup. de Constr.	Base	Pagado A
51	CO-000-001-1835		0.00	0.00 \$		2001.6
5800-000-000-001-1836			0.00	0.00 \$		2001.6
5800-000-000-001-1837			0.00	0.00 \$		2006.6
5800-000-000-001-1839			0.00	0.00 \$		1983.6
5800-000-000-001-1840			0.00	0.00 \$		1988.6
5800-000-000-001-1843			0.00	0.00 \$		1992.6
5800-000-000-001-1844			0.00	0.00 \$		1988.6
5800-000-000-001-1846			0.00	0.00 \$		1994.6
5800-000-000-001-1847			0.00	0.00 \$		1988.6
5800-000-000-001-1848			0.00	0.00 \$		1985.6
5800-000-000-001-1849			0.00	0.00 \$		1994.6
5800-000-000-001-1850			0.00	0.00 \$		1994.6
5800-000-000-001-1851			0.00	0.00 \$		1985.6
5800-000-000-001-1852			0.00	0.00 \$		2008.6
5800-000-000-001-1853			0.00	0.00 \$		2009.6
5800-000-000-001-1854			0.00	0.00 \$		2009.6
5800-000-000-001-1856			0.00	0.00 \$		1989.6
5800-000-000-001-1857			0.00	0.00 \$		2005.6
5800-000-000-001-1858			0.00	0.00 \$		2006.6
5800-000-000-001-1859			0.00	0.00 \$		1994.6
5800-000-000-001-1860			0.00	0.00 \$		2006.6
5800-000-000-001-1862			92.79	0.00 \$		2006.6
5800-000-000-001-1863			0.00	0.00 \$		1992.6
5800-000-000-001-1864			0.00	0.00 \$		1992.6
5800-000-000-001-1865			0.00	0.00 \$		2007.6
5800-000-000-001-1866			0.00	0.00 \$		2009.6
5800-000-000-001-1867			0.00	0.00 \$		1993.6
5800-000-000-001-1868			0.00	0.00 \$		2002.6
5800-000-000-001-1869			0.00	0.00 \$		2000.6
5800-000-000-001-1870			0.00	0.00 \$		2009.6
5800-000-001-1872			0.00	0.00 \$		2007.6
5800-000-001-1873			0.00	0.00 \$		1992.6
5800-000-001-1874			0.00	0.00 \$		2001.6
5800-000-000-001-1875			0.00	0.00 \$		1985.6
5800-000-000-001-1876			0.00	0.00 \$		2003.6
5800-000-001-1877			0.00	0.00 \$		1984.6
5800-000-000-001-1878			0.00	0.00 \$		2000.6
5800-000-000-001-1879			0.00	0.00 \$		2010.6
5800-000-000-001-1880			0.00	0.00 \$		2011.6
5800-000-000-001-1881			0.00	0.00 \$		2012.6
5800-000-000-001-1882			0.00	0.00 \$		2009.6
5800-000-000-001-1883			0.00	0.00 \$		1990.6
5800-000-000-001-1884			0.00	0.00 \$		
5800-000-000-001-1885			0.00	0.00 \$		
5800-000-000-001-1886			0.00	0.00 \$		

Art.110
Frac. V, VII
LFTAIP
Motivación I

Art.113
Frac. I
LFTAIP
Motivación II

H. AYUNTAMIENTO DE TELOLOAPAN
TESORERIA MUNICIPAL

PADRON DEL MUNICIPIO, TODOS, REZAGO, ORDENADO POR CLAVE

Clave Catastral Cuentas Predial Propietario Dirección del predio

Sup. de Terreno Sup. de Constr. Base Gravable Pagado A

Fecha 17/09/15
Hora 10:59:46
Pagina 124

Clave Catastral	Cuentas Predial	Propietario	Dirección del predio	Sup. de Terreno	Sup. de Constr.	Base Gravable	Pagado A
000-000-001-2002				0.00	0.00 \$		50 1986.6
000-000-001-2003				0.00	0.00 \$		00 2002.6
000-000-001-2004				0.00	0.00 \$		00 2013.6
000-000-001-2005				200.00	0.00 \$		00 2008.6
000-000-001-2006				0.00	0.00 \$		00 1986.6
000-000-001-2007				0.00	0.00 \$		00 2007.6
000-000-001-2008				0.00	0.00 \$		00 1985.6
000-000-001-2009				0.00	0.00 \$		00 1993.6
000-000-001-2010				0.00	0.00 \$		00 2000.6
000-000-001-2011				0.00	0.00 \$		00 1992.6
000-000-001-2012				0.00	0.00 \$		00 2000.6
000-000-001-2014				0.00	0.00 \$		00 1993.6
000-000-001-2015				0.00	0.00 \$		00 1997.6
000-000-001-2016				0.00	0.00 \$		00 2012.6
000-000-001-2017				273.73	0.00 \$		00 1986.6
000-000-001-2018				0.00	0.00 \$		00 1989.6
000-000-001-2019				0.00	0.00 \$		00 1998.6
000-000-001-2020				0.00	0.00 \$		00 1983.6
000-000-001-2021				0.00	0.00 \$		00 1985.6
000-000-001-2022				0.00	0.00 \$		00 2001.6
000-000-001-2023				0.00	0.00 \$		00 1990.6
000-000-001-2024				0.00	0.00 \$		00 2006.6
000-000-001-2025				0.00	0.00 \$		00 1977.6
000-000-001-2026				0.00	0.00 \$		00 1983.6
000-000-001-2027				0.00	0.00 \$		00 1993.6
000-000-001-2028				0.00	0.00 \$		00 2012.6
000-000-001-2029				0.00	0.00 \$		00 1989.6
000-000-001-2030				0.00	0.00 \$		00 1977.6
000-000-001-2031				0.00	0.00 \$		00 2006.6
000-000-001-2032				0.00	0.00 \$		00 2007.6
000-000-001-2033				0.00	0.00 \$		00 2001.6
000-000-001-2034				0.00	0.00 \$		00 2003.6
000-000-001-2035				0.00	0.00 \$		00 1988.6
000-000-001-2036				0.00	0.00 \$		00 2008.6
000-000-001-2037				0.00	0.00 \$		00 2010.6
000-000-001-2041				0.00	0.00 \$		00 2002.6
000-000-001-2042				0.00	0.00 \$		00 2011.6
000-000-001-2043				0.00	0.00 \$		00 2001.6
000-000-001-2044				0.00	0.00 \$		00 2008.6
000-000-001-2045				0.00	0.00 \$		00 2013.6
000-000-001-2046				0.00	0.00 \$		00 1983.6
000-000-001-2047				0.00	0.00 \$		00 2002.6
000-000-001-2048				0.00	0.00 \$		00 2013.6
000-000-001-2050				0.00	0.00 \$		00 2013.6
000-000-001-2051				0.00	0.00 \$		00 2013.6
000-000-001-2053				0.00	0.00 \$		00 1992.6

EXICAN S...

Art.110
Frac. V, VII
LFTAIP
Motivación I

Art.113
Frac. I
LFTAIP
Motivación II

Clave Catastral Cuentas Predial Propietario

H. AYUNTAMIENTO DE TELOLOAPAN
TESORERIA MUNICIPAL
PADRON DEL MUNICIPIO, TODOS, REZAGO, ORDENADO POR CLAVE

Dirección del predio:


Sup. de Terreno Sup. de Constr.

Base Gravable

Pagado A

Fecha 17/09/15
Hora 10:59:46
Pagina 125

Clave Catastral	Cuentas Predial	Propietario	Dirección del predio	Sup. de Terreno	Sup. de Constr.	Base Gravable	Pagado A
5800-000-000-001-2055				0.00	0.00 \$		2002.6
5800-000-000-001-2056				0.00	0.00 \$		2002.6
5800-000-000-001-2057				0.00	0.00 \$		1989.6
5800-000-000-001-2058				0.00	0.00 \$		1989.6
5800-000-000-001-2059				0.00	0.00 \$		2003.6
5800-000-000-001-2060				0.00	0.00 \$		2012.6
5800-000-000-001-2061				0.00	0.00 \$		1998.6
5800-000-000-001-2062				0.00	0.00 \$		1993.6
5800-000-000-001-2066				0.00	0.00 \$		1996.6
5800-000-000-001-2067				150.00	0.00 \$		2013.6
5800-000-000-001-2070				0.00	0.00 \$		2012.6
5800-000-000-001-2071				0.00	0.00 \$		1989.6
5800-000-000-001-2072				0.00	0.00 \$		1994.6
5800-000-000-001-2074				0.00	0.00 \$		2000.6
5800-000-000-001-2076				0.00	0.00 \$		1989.6
5800-000-000-001-2077				0.00	0.00 \$		1985.6
5800-000-000-001-2078				0.00	0.00 \$		1985.6
5800-000-000-001-2079				0.00	0.00 \$		1985.6
5800-000-000-001-2080				0.00	0.00 \$		2002.6
5800-000-000-001-2082				115.20	0.00 \$		2007.6
5800-000-000-001-2083				296.50	0.00 \$		2011.6
5800-000-000-001-2084				0.00	0.00 \$		2007.6
5800-000-000-001-2085				0.00	0.00 \$		1985.6
5800-000-000-001-2086				0.00	0.00 \$		2006.6
5800-000-000-001-2087				0.00	0.00 \$		2006.6
5800-000-000-001-2088				0.00	0.00 \$		2011.6
5800-000-000-001-2089				0.00	0.00 \$		2006.6
5800-000-000-001-2090				0.00	0.00 \$		1985.6
5800-000-000-001-2091				0.00	0.00 \$		1992.6
5800-000-000-001-2092				0.00	0.00 \$		1995.6
5800-000-001-2094				0.00	0.00 \$		1984.6
5800-000-001-2095				0.00	0.00 \$		2006.6
5800-000-000-001-2096				0.00	0.00 \$		2002.6
5800-000-000-001-2097				0.00	0.00 \$		1986.6
5800-000-001-2098				0.00	0.00 \$		1986.6
5800-000-000-001-2099				0.00	0.00 \$		1985.6
5800-000-000-001-2101				0.00	0.00 \$		1985.6
5800-000-000-001-2102				0.00	0.00 \$		1985.6
5800-000-000-001-2103				0.00	0.00 \$		1983.6
5800-000-000-001-2104				0.00	0.00 \$		2005.6
5800-000-000-001-2105				0.00	0.00 \$		1985.6
5800-000-000-001-2106				0.00	0.00 \$		2013.6
5800-000-000-001-2107				0.00	0.00 \$		2007.6
5800-000-000-001-2108				60.77	0.00 \$		2007.6



Art.110
Frac. V, VII
LFTAIP
Motivación I

Art.113
Frac. I
LFTAIP
Motivación II

H. AYUNTAMIENTO DE TEOLOAPAN

TESORERIA MUNICIPAL

PADRON DEL MUNICIPIO, TODOS, REZAGO, ORDENADO POR CLAVE

Fecha 17/09/15
Hora 10:59:46
Pagina 126

Clave Catastral	Cuenta Predial	Propietario	Dirección del predio	Sup. de Terreno	Sup. de Constr.	Base Gravable	Pagado A
5f 100-000-001-2110				0.00	0.00 \$		1988.6
5f 100-000-001-2111				0.00	0.00 \$		2010.6
5800-000-000-001-2113				0.00	0.00 \$		1999.6
5800-000-000-001-2114				0.00	0.00 \$		2002.6
5f 00-000-001-2115				0.00	0.00 \$		2006.6
5800-000-000-001-2116				0.00	0.00 \$		1992.6
5800-000-000-001-2117				0.00	0.00 \$		1986.6
5800-000-000-001-2118				0.00	0.00 \$		1995.6
5f 00-000-001-2119				0.00	0.00 \$		2004.6
5f 00-000-001-2120				0.00	0.00 \$		2001.6
5800-000-000-001-2121				0.00	0.00 \$		1985.6
5800-000-000-001-2123				0.00	0.00 \$		2005.6
5800-000-000-001-2124				0.00	0.00 \$		1999.6
5800-000-000-001-2128				0.00	0.00 \$		2005.6
5800-000-000-001-2129				0.00	0.00 \$		1983.6
5800-000-000-001-2130				0.00	0.00 \$		2006.6
5800-000-000-001-2131				0.00	0.00 \$		2005.6
5800-000-000-001-2132				0.00	0.00 \$		2005.6
5800-000-000-001-2133				0.00	0.00 \$		1997.6
5800-000-000-001-2134				4.95	0.00 \$		2006.6
5800-000-000-001-2135				0.00	0.00 \$		2006.6
5800-000-000-001-2136				0.00	0.00 \$		1986.6
5800-000-000-001-2137				0.00	0.00 \$		2009.6
5800-000-000-001-2139				0.00	0.00 \$		2013.6
5800-000-000-001-2140				0.00	0.00 \$		1986.6
5800-000-000-001-2141				0.00	0.00 \$		1998.6
5800-000-000-001-2143				0.00	0.00 \$		1989.6
5800-000-000-001-2144				0.00	0.00 \$		1995.6
5800-000-000-001-2145				0.00	0.00 \$		1986.6
5800-000-000-001-2148				0.00	0.00 \$		2005.6
5f 00-000-001-2149				0.00	0.00 \$		1985.6
5f 00-000-001-2150				0.00	0.00 \$		2011.6
5f 00-000-001-2151				0.00	0.00 \$		1995.6
5f 00-000-001-2152				0.00	0.00 \$		1983.6
5800-000-000-001-2153				0.00	0.00 \$		1985.6
5800-000-000-001-2154				0.00	0.00 \$		1985.6
5f 00-000-001-2155				0.00	0.00 \$		1985.6
5800-000-000-001-2159				0.00	0.00 \$		2010.6
5800-000-000-001-2159				0.00	0.00 \$		1983.6
5800-000-000-001-2160				0.00	0.00 \$		2013.6
5800-000-000-001-2161				0.00	0.00 \$		2006.6
5800-000-000-001-2162				0.00	0.00 \$		1996.6
5800-000-000-001-2163				0.00	0.00 \$		1985.6
5800-000-000-001-2164				0.00	0.00 \$		2006.6
5800-000-000-001-2165				0.00	0.00 \$		1986.6
5800-000-000-001-2167				0.00	0.00 \$		1991.6

MEXICANOS S. de CV

Art.110
Frac. V, VII
LFTAIP
Motivación I

Art.113
Frac. I
LFTAIP
Motivación II

H. AYUNTAMIENTO DE TELOLOAPAN

TESORERIA MUNICIPAL

PADRON DEL MUNICIPIO, TODOS, REZAGO, ORDENADO POR CLAVE

Fecha 17/09/15
 Hora 10:59:46
 Pagina 127

Propietario

Dirección del predio:

Sup. de Terreno

Sup. de Constr.

Base Gravable

Pagado A

Clave Catastral	Cuanta Predial	Propietario	Dirección del predio:	Sup. de Terreno	Sup. de Constr.	Base Gravable	Pagado A
51 00-000-001-2168				0.00	0.00 \$		2011.6
5800-000-000-001-2169			DE LOS COYOTES"	0.00	0.00 \$		2013.6
5800-000-000-001-2170				0.00	0.00 \$		2009.6
51 00-000-001-2171				0.00	0.00 \$		1995.6
5800-000-000-001-2173				0.00	0.00 \$		2007.6
5800-000-000-001-2175				0.00	0.00 \$		2000.6
5800-000-000-001-2177				0.00	0.00 \$		2004.6
5800-000-000-001-2178				0.00	0.00 \$		1983.6
51 00-000-001-2179				0.00	0.00 \$		2003.6
51 000-000-001-2180				0.00	0.00 \$		2009.6
5800-000-000-001-2181				0.00	0.00 \$		1988.6
5800-000-000-001-2182				0.00	0.00 \$		2002.6
5800-000-000-001-2183				0.00	0.00 \$		2003.6
5800-000-000-001-2184				0.00	0.00 \$		2013.6
5800-000-000-001-2185				0.00	0.00 \$		1993.6
5800-000-000-001-2186				0.00	0.00 \$		2009.6
5800-000-000-001-2188				0.00	0.00 \$		1998.6
5800-000-000-001-2189				0.00	0.00 \$		1985.6
5800-000-000-001-2190				0.00	0.00 \$		1988.6
5800-000-000-001-2191				0.00	0.00 \$		1999.6
5800-000-000-001-2192				0.00	0.00 \$		2006.6
5800-000-000-001-2193				0.00	0.00 \$		1985.6
5800-000-000-001-2194				0.00	0.00 \$		1997.6
5800-000-000-001-2195				0.00	0.00 \$		2007.6
5800-000-000-001-2197				0.00	0.00 \$		2003.6
5800-000-000-001-2198				0.00	0.00 \$		2004.6
5800-000-000-001-2199				0.00	0.00 \$		1983.6
5800-000-000-001-2201				0.00	0.00 \$		2010.6
5800-000-000-001-2203				0.00	0.00 \$		2010.6
5800-000-000-001-2205				0.00	0.00 \$		2010.6
51 00-000-001-2207				0.00	0.00 \$		1986.6
51 000-000-001-2209				0.00	0.00 \$		1988.6
51 000-000-001-2210				0.00	0.00 \$		1985.6
5800-000-000-001-2211				0.00	0.00 \$		1994.6
5800-000-000-001-2212				0.00	0.00 \$		2012.6
51 00-000-001-2213				0.00	0.00 \$		1992.6
5800-000-000-001-2214				0.00	0.00 \$		1993.6
5800-000-000-001-2215				0.00	0.00 \$		2009.6
5800-000-000-001-2216				0.00	0.00 \$		1983.6
5800-000-000-001-2217				0.00	0.00 \$		1983.6
5800-000-000-001-2219				0.00	0.00 \$		2009.6
5800-000-000-001-2220				0.00	0.00 \$		2008.6
5800-000-000-001-2221				0.00	0.00 \$		2010.6
5800-000-000-001-2224				0.00	0.00 \$		
5800-000-000-001-2225				136.10	0.00 \$		

Art.110
 Frac. V, VII
 LFTAIP
 Motivación I

Art.113
 Frac. I
 LFTAIP
 Motivación II

H. AYUNTAMIENTO DE TEOLOAPAN
TESORERIA MUNICIPAL
PADRON DEL MUNICIPIO, TODOS, REZAGO, ORDENADO POR CLAVE

Fecha 17/09/15
Hora 10:59:46
Pagina 128

Clave Catastral	Cuenta Predial	Propietario	Dirección del predio	Sup. de Terreno	Sup. de Constr.	Base Gravable	Pagado A
15	000-000-001-2228			787.50	0.00 \$		2006.6
15	000-000-001-2228			2736.37	0.00 \$		2005.6
15F	000-000-001-2228			0.00	0.00 \$		2010.6
15	000-000-001-2230			0.00	0.00 \$		1992.6
15800-000-000-001-2231				0.00	0.00 \$		1993.6
15800-000-000-001-2233				0.00	0.00 \$		1993.6
15800-000-000-001-2234				0.00	0.00 \$		2001.6
15	0-000-001-2235			0.00	0.00 \$		2012.6
15L	000-000-001-2236			0.00	0.00 \$		2002.6
15800-000-000-001-2237				0.00	0.00 \$		1995.6
15800-000-000-001-2238				0.00	0.00 \$		2007.6
15800-000-000-001-2239				0.00	0.00 \$		2007.6
15800-000-000-001-2240				0.00	0.00 \$		2008.6
5800-000-000-001-2241				0.00	0.00 \$		1988.6
5800-000-000-001-2242				0.00	0.00 \$		1988.6
5800-000-000-001-2243				0.00	0.00 \$		1999.6
5800-000-000-001-2244				0.00	0.00 \$		1989.6
5800-000-000-001-2245				0.00	0.00 \$		1990.6
5800-000-000-001-2246				0.00	0.00 \$		1995.6
5800-000-000-001-2247				0.00	0.00 \$		2008.6
5800-000-000-001-2248				0.00	0.00 \$		1986.6
5800-000-000-001-2250				0.00	0.00 \$		2007.6
5800-000-000-001-2251				0.00	0.00 \$		1990.6
5800-000-000-001-2254				0.00	0.00 \$		2006.6
5800-000-000-001-2255				0.00	0.00 \$		1985.6
5800-000-000-001-2256				0.00	0.00 \$		2006.6
5800-000-000-001-2257				0.00	0.00 \$		1986.6
5800-000-000-001-2258				0.00	0.00 \$		1996.6
5800-000-000-001-2259				0.00	0.00 \$		1985.6
5800-000-000-001-2260				0.00	0.00 \$		2007.6
5800-000-000-001-2261				0.00	0.00 \$		2000.6
5800-000-000-001-2262				445500.00	0.00 \$		2013.6
18C	000-000-001-2263			0.00	0.00 \$		1991.6
1800-000-000-001-2264				0.00	0.00 \$		2002.6
8C	00-000-001-2265			0.00	0.00 \$		2012.6
8C	00-000-001-2266			0.00	0.00 \$		2006.6
800-000-000-001-2268				0.00	0.00 \$		1985.6
800-000-000-001-2270				0.00	0.00 \$		2007.6
800-000-000-001-2271				0.00	0.00 \$		1993.6
800-000-000-001-2273				0.00	0.00 \$		1998.6
800-000-000-001-2274				0.00	0.00 \$		2007.6
800-000-000-001-2275				0.00	0.00 \$		1993.6
800-000-000-001-2276				0.00	0.00 \$		2006.6
800-000-000-001-2278				0.00	0.00 \$		1984.6

Art.110
Frac. V, VII
LFTAIP
Motivación I

Art.113
Frac. I
LFTAIP
Motivación II

H. AYUNTAMIENTO DE TEOLOAPAN
TESORERIA MUNICIPAL

PADRON DEL MUNICIPIO, TODOS , REZAGO, ORDENADO POR CLAVE

Propietario


Sup. de Terreno Sup. de Constr. Base Gravable Pagado A

Fecha 17/09/15
Hora 10:59:46
Pagina 129

Clave Catastral	Cuenta Predial	Propietario	Sup. de Terreno	Sup. de Constr.	Base Gravable	Pagado A
51	100-000-001-2280		0.00	0.00 \$		1985.6
56	000-000-001-2282		0.00	0.00 \$		1989.6
5800-000-000-001-2283			0.00	0.00 \$		2005.6
58	000-000-001-2284		0.00	0.00 \$		1999.6
51	000-000-001-2285		0.00	0.00 \$		1993.6
5800-000-000-001-2287			954.76	0.00 \$		2012.6
5800-000-000-001-2288			0.00	0.00 \$		1995.6
5800-000-000-001-2289			0.00	0.00 \$		2000.6
5	000-000-001-2290		0.00	0.00 \$		1985.6
5	000-000-001-2291		0.00	0.00 \$		1997.6
5800-000-000-001-2292			0.00	0.00 \$		1989.6
5800-000-000-001-2293			0.00	0.00 \$		2009.6
5800-000-000-001-2295			0.00	0.00 \$		1985.6
5800-000-000-001-2296			0.00	0.00 \$		1993.6
5800-000-000-001-2299			0.00	0.00 \$		2008.6
5800-000-000-001-2300			0.00	0.00 \$		2012.6
5800-000-000-001-2302			0.00	0.00 \$		1997.6
5800-000-000-001-2303			0.00	0.00 \$		2005.6
5800-000-000-001-2304			0.00	0.00 \$		2007.6
5800-000-000-001-2305			0.00	0.00 \$		1985.6
5800-000-000-001-2306			0.00	0.00 \$		2000.6
5800-000-000-001-2307			0.00	0.00 \$		1994.6
5800-000-000-001-2309			0.00	0.00 \$		1992.6
5800-000-000-001-2310			0.00	0.00 \$		1986.6
5800-000-000-001-2311			0.00	0.00 \$		1992.6
5800-000-000-001-2312			0.00	0.00 \$		1992.6
5800-000-000-001-2313			0.00	0.00 \$		2006.6
5800-000-000-001-2315			0.00	0.00 \$		1993.6
5800-000-000-001-2316			0.00	0.00 \$		2008.6
5800-000-000-001-2317			0.00	0.00 \$		1991.6
5800-000-000-001-2318			0.00	0.00 \$		2006.6
5P 1	000-000-001-2319		0.00	0.00 \$		1998.6
5E	000-000-001-2320		0.00	0.00 \$		1998.6
5800-000-000-001-2321			0.00	0.00 \$		2008.6
5800-000-000-001-2322			0.00	0.00 \$		2013.6
58	000-000-001-2323		0.00	0.00 \$		1993.6
58	000-000-001-2324		0.00	0.00 \$		1995.6
5800-000-000-001-2325			0.00	0.00 \$		2002.6
5800-000-000-001-2328			0.00	0.00 \$		1985.6
5800-000-000-001-2329			0.00	0.00 \$		1999.6
5800-000-000-001-2330			0.00	0.00 \$		1588.6
5800-000-000-001-2331			0.00	0.00 \$		2012.6
5800-000-000-001-2332			0.00	0.00 \$		1989.6
5800-000-000-001-2333			0.00	0.00 \$		2001.6
5800-000-000-001-2334			0.00	0.00 \$		1986.6

Art.113
Frac. I
LFTAIP
Motivación II

Art.110
Frac. V, VII
LFTAIP
Motivación I



H. AYUNTAMIENTO DE TEILOLOAPAN
TESORERIA MUNICIPAL
PADRON DEL MUNICIPIO, TODOS , REZAGO, ORDENADO POR CLAVE

Fecha 17/09/15
Hora 10:59:46
Paginas 130

Clave Catastral	Cuenta Predial	Propietario	Dirección del predio	Sup. de Terreno	Sup. de Constr.	Base Gravable	Pagado A
57	90-000-001-2316			0.00	0.00 \$		00 1992.6
58	000-000-001-2318			0.00	0.00 \$		00 1993.6
5800	000-000-001-2339		LOS LIMOS "	0.00	0.00 \$		00 2097.6
58	00-000-001-2340		CUAYOTOMATE "	0.00	0.00 \$		00 1994.6
58	00-000-001-2341			0.00	0.00 \$		00 2001.6
5800	000-000-001-2343			0.00	0.00 \$		00 2003.6
5800	000-000-001-2344			0.00	0.00 \$		00 1985.6
5800	000-000-001-2346		"BARBANCA DE LAS PIEDRAS"	0.00	0.00 \$		00 2001.6
58	0-000-001-2347			0.00	0.00 \$		00 2013.6
58	000-000-001-2348			0.00	0.00 \$		00 1997.6
5800	000-000-001-2349			0.00	0.00 \$		00 1997.6
5800	000-000-001-2350			0.00	0.00 \$		00 1990.6
5800	000-000-001-2351		REGION "	0.00	0.00 \$		00 2009.6
5800	000-000-001-2352			0.00	0.00 \$		00 1985.6
5800	000-000-001-2353			0.00	0.00 \$		00 2011.6
5800	000-000-001-2354			0.00	0.00 \$		00 1988.6
5800	000-000-001-2355			0.00	0.00 \$		00 2008.6
5800	000-000-001-2356		ERA DE CHILTEPEC "	0.00	0.00 \$		00 2011.6
5800	000-000-001-2360			0.00	0.00 \$		00 1985.6
5800	000-000-001-2361		ANDE "	3.49	0.00 \$		00 2007.6
5800	000-000-001-2362			0.00	0.00 \$		00 2001.6
5800	000-000-001-2366			0.00	0.00 \$		00 1986.6
5800	000-000-001-2367			0.00	0.00 \$		00 1985.6
5800	000-000-001-2370		LAS JOYAS "	0.00	0.00 \$		00 1994.6
5800	000-000-001-2371			0.00	0.00 \$		00 2008.6
5800	000-000-001-2372			0.00	0.00 \$		00 2009.6
5800	000-000-001-2373			0.00	0.00 \$		00 1986.6
5800	000-000-001-2374		LIJINA "	0.00	0.00 \$		00 2007.6
5800	000-000-001-2375		LIMON "	0.00	0.00 \$		00 1981.6
5800	000-000-001-2376			0.00	0.00 \$		00 1995.6
58	00-000-001-2379			0.00	0.00 \$		00 2004.6
58	0-000-001-2381			0.00	0.00 \$		00 1992.6
5800	000-000-001-2382			0.00	0.00 \$		00 1985.6
5800	000-000-001-2383			0.00	0.00 \$		00 2006.6
58	00-000-001-2384			0.00	0.00 \$		00 1986.6
58	00-000-001-2386			0.00	0.00 \$		00 1985.6
5800	000-000-001-2387			0.00	0.00 \$		00 2007.6
5800	000-000-001-2388		COPT.	0.00	0.00 \$		00 1990.6
5800	000-000-001-2389		A	0.00	0.00 \$		00 2010.6
5800	000-000-001-2390		J. EMILIA	0.00	0.00 \$		00 2006.6
5800	000-000-001-2391			0.00	0.00 \$		00 1991.6
5800	000-000-001-2392			0.00	0.00 \$		00 2000.6
5800	000-000-001-2393			0.00	0.00 \$		00 2002.6
5800	000-000-001-2394			0.00	0.00 \$		00 1983.6

Sup. de Terreno Sup. de Constr. Base Gravable Pagado A

Art.110
Frac. V, VII
LFTAIP
Motivación I

Art.113
Frac. I
LFTAIP
Motivación II

Clave Catastral

Cuenta Predial

Propietario

Dirección del predio

Sup. de Terreno

Sup. de Constr.

Base Gravable

Pagado A

H. AYUNTAMIENTO DE TEOLOAPAN
TESORERIA MUNICIPAL
PADRON DEL MUNICIPIO, TODOS, REZAGO, ORDENADO POR CLAVE

Fecha 17/09/15
Hora 10:59:46
Pagina 131

Clave Catastral	Cuenta Predial	Propietario	Dirección del predio	Sup. de Terreno	Sup. de Constr.	Base Gravable	Pagado A
51	300-000-001-2400			0.00	0.00		2002.6
5800-000-000-001-2401				0.00	0.00		2003.6
5800-000-000-001-2402				0.00	0.00		1985.6
5800-000-000-001-2403				0.00	0.00		2009.6
5800-000-000-001-2404				0.00	0.00		1993.6
5800-000-000-001-2405				0.00	0.00		2003.6
5800-000-000-001-2406				0.00	0.00		2003.6
5800-000-000-001-2408				0.00	0.00		2006.6
5800-000-000-001-2410				0.00	0.00		2002.6
5800-000-000-001-2411				0.00	0.00		1988.6
5800-000-000-001-2412				0.00	0.00		1996.6
5800-000-000-001-2413				0.00	0.00		1992.6
5800-000-000-001-2414				0.00	0.00		2011.6
5800-000-000-001-2415				0.00	0.00		1989.6
5800-000-000-001-2417				0.00	0.00		1989.6
5800-000-000-001-2418				0.00	0.00		1998.6
5800-000-000-001-2419				0.00	0.00		1985.6
5800-000-000-001-2420				0.00	0.00		2000.6
5800-000-000-001-2421				0.00	0.00		1985.6
5800-000-000-001-2422				0.00	0.00		2004.6
5800-000-000-001-2425				0.00	0.00		1985.6
5800-000-000-001-2427				0.00	0.00		1996.6
5800-000-000-001-2428				0.00	0.00		2002.6
5800-000-000-001-2429				0.00	0.00		1985.6
5800-000-000-001-2430				0.00	0.00		1995.6
5800-000-000-001-2431				0.00	0.00		2002.6
5800-000-000-001-2432				0.00	0.00		1996.6
5800-000-000-001-2433				0.00	0.00		2008.6
5800-000-000-001-2434				0.00	0.00		1998.6
5800-000-000-001-2435				0.00	0.00		2006.6
5800-000-001-2436				0.00	0.00		1998.6
5800-000-001-2437				0.00	0.00		1985.6
5800-000-001-2439				0.00	0.00		1998.6
5800-000-001-2440				0.00	0.00		1985.6
5800-000-001-2441				0.00	0.00		1998.6
5800-000-001-2442				0.00	0.00		1985.6
5800-000-001-2443				0.00	0.00		2009.6
5800-000-001-2444				0.00	0.00		2005.6
5800-000-001-2446				0.00	0.00		1986.6
5800-000-001-2447				0.00	0.00		1981.6
5800-000-001-2448				0.00	0.00		1985.6
5800-000-001-2449				0.00	0.00		2000.6
5800-000-001-2452				0.00	0.00		2006.6
5800-000-001-2453				0.00	0.00		2006.6

Art.110
Frac. V, VII
LFTAIP
Motivación I

Art.113
Frac. I
LFTAIP
Motivación II

Clave Catastral Cuenta Predial

Propietario

Dirección del predio

Sup. de Terreno

Sup. de Constr.

Base Gravable

Pagado A

H. AYUNTAMIENTO DE TEOLOAPAN
TESORERIA MUNICIPAL
PADRON DEL MUNICIPIO, TODOS, REZAGO, ORDENADO POR CLAVE

Fecha 17/09/15
Hora 10:59:46
Pagina 132

Clave Catastral	Cuenta Predial	Propietario	Dirección del predio	Sup. de Terreno	Sup. de Constr.	Base Gravable	Pagado A
51	000-000-001-2454			0.00	0.00 \$		00 1996.6
51	000-000-001-2455			0.00	0.00 \$		00 1996.6
5800-000-000-001-2456				0.00	0.00 \$		00 1996.6
5800-000-000-001-2457				0.00	0.00 \$		00 1996.6
5	000-000-001-2458			0.00	0.00 \$		00 1996.6
5800-000-000-001-2459				0.00	0.00 \$		00 1996.6
5800-000-000-001-2460				0.00	0.00 \$		00 1996.6
5800-000-000-001-2461				0.00	0.00 \$		00 1996.6
5P	000-000-001-2462			0.00	0.00 \$		00 1996.6
5	000-000-001-2463			0.00	0.00 \$		00 1996.6
5800-000-000-001-2464				0.00	0.00 \$		00 1996.6
5800-000-000-001-2465				0.00	0.00 \$		00 1996.6
5800-000-000-001-2466				0.00	0.00 \$		00 1996.6
5800-000-000-001-2467				0.00	0.00 \$		00 1996.6
5800-000-000-001-2470				0.00	0.00 \$		00 1996.6
5800-000-000-001-2471				0.00	0.00 \$		00 1996.6
5800-000-000-001-2472				0.00	0.00 \$		00 1996.6
5800-000-000-001-2473				0.00	0.00 \$		00 1996.6
5800-000-000-001-2475				0.00	0.00 \$		00 1996.6
5800-000-000-001-2476				0.00	0.00 \$		00 1996.6
5800-000-000-001-2477				0.00	0.00 \$		00 1996.6
5800-000-000-001-2480				0.00	0.00 \$		00 1996.6
5800-000-000-001-2481				0.00	0.00 \$		00 1996.6
5800-000-000-001-2482				0.00	0.00 \$		00 1996.6
5800-000-000-001-2483				0.00	0.00 \$		00 1996.6
5800-000-000-001-2484				0.00	0.00 \$		00 1996.6
5800-000-000-001-2485				0.00	0.00 \$		00 1996.6
5800-000-000-001-2486				0.00	0.00 \$		00 1996.6
5800-000-000-001-2487				0.00	0.00 \$		00 1996.6
5800-000-000-001-2488				0.00	0.00 \$		00 1996.6
5P	000-000-001-2489			0.00	0.00 \$		00 1996.6
5	000-000-001-2490			0.00	0.00 \$		00 1996.6
52	00-000-001-2491			0.00	0.00 \$		00 1996.6
58	00-000-001-2492			0.00	0.00 \$		00 1996.6
5800-000-000-001-2493				0.00	0.00 \$		00 1996.6
58	00-000-001-2494			0.00	0.00 \$		00 1996.6
55	00-000-001-2495			0.00	0.00 \$		00 1996.6
5800-000-000-001-2496				0.00	0.00 \$		00 1996.6
5800-000-000-001-2497				0.00	0.00 \$		00 1996.6
5800-000-000-001-2498				0.00	0.00 \$		00 1996.6
5800-000-000-001-2499				0.00	0.00 \$		00 1996.6
5800-000-000-001-2500				0.00	0.00 \$		00 1996.6
5800-000-000-001-2501				0.00	0.00 \$		00 1996.6
5800-000-000-001-2502				0.00	0.00 \$		00 1996.6
5800-000-000-001-2503				0.00	0.00 \$		00 1996.6

Art.110
Frac. V, VII
LFTAIP
Motivación I

Art.113
Frac. I
LFTAIP
Motivación II

H. AYUNTAMIENTO DE TEILOLOAPAN
TESORERIA MUNICIPAL

RADRON DEL MUNICIPIO, TODOS , REZAGO, ORDENADO POR CLAVE

Dirección del predio

Sup. de Terreno

Sup. de Constr.

Base Gravable

Pagado A

Fecha 17/09/15
Hora 10:59:46
Pagina 134

Clave Catastral	Cuenta Parcial	Propietario	Sup. de Terreno	Sup. de Constr.	Base Gravable	Pagado A
5800-000-000-001-2559			6.00	0.00 \$	290.6	1982.6
5800-000-000-001-2560			0.00	0.00 \$	1985.6	1985.6
5800-000-000-001-2561			0.00	0.00 \$	1998.6	1998.6
5800-000-000-001-2562			0.00	0.00 \$	1987.6	1987.6
5800-000-000-001-2563			0.00	0.00 \$	1989.6	1989.6
5800-000-000-001-2564			0.00	0.00 \$	1996.6	1996.6
5800-000-000-001-2567			0.00	0.00 \$	2004.6	2004.6
5800-000-000-001-2569			0.00	0.00 \$	2007.6	2007.6
5800-000-000-001-2570			0.00	0.00 \$	1985.6	1985.6
5800-000-000-001-2571			0.00	0.00 \$	2005.6	2005.6
5800-000-000-001-2572			0.00	0.00 \$	2013.6	2013.6
5800-000-000-001-2573			0.00	0.00 \$	1986.6	1986.6
5800-000-000-001-2574			0.00	0.00 \$	2011.6	2011.6
5800-000-000-001-2576			0.00	0.00 \$	1995.6	1995.6
5800-000-000-001-2577			0.00	0.00 \$	1985.6	1985.6
5800-000-000-001-2578			0.00	0.00 \$	1991.6	1991.6
5800-000-000-001-2580			0.00	0.00 \$	1985.6	1985.6
5800-000-000-001-2581			0.00	0.00 \$	1985.6	1985.6
5800-000-000-001-2582			0.00	0.00 \$	1995.6	1995.6
5800-000-000-001-2583			0.00	0.00 \$	1993.6	1993.6
5800-000-000-001-2584			0.00	0.00 \$	1997.6	1997.6
5800-000-000-001-2585			0.00	0.00 \$	1988.6	1988.6
5800-000-000-001-2587			0.00	0.00 \$	2006.6	2006.6
5800-000-000-001-2588			0.00	0.00 \$	1985.6	1985.6
5800-000-000-001-2589			0.00	0.00 \$	2001.6	2001.6
5800-000-000-001-2590			0.00	0.00 \$	1985.6	1985.6
5800-000-000-001-2592			0.00	0.00 \$	2006.6	2006.6
5800-000-000-001-2593			0.00	0.00 \$	1985.6	1985.6
5800-000-000-001-2594			0.00	0.00 \$	1984.6	1984.6
5800-000-000-001-2595			0.00	0.00 \$	1998.6	1998.6
5800-000-000-001-2596			0.00	0.00 \$	2003.6	2003.6
5800-000-000-001-2598			0.00	0.00 \$	1985.6	1985.6
5800-000-000-001-2599			0.00	0.00 \$	2006.6	2006.6
5800-000-000-001-2600			0.00	0.00 \$	1986.6	1986.6
5800-000-000-001-2601			0.00	0.00 \$	2012.6	2012.6
5800-000-000-001-2602			0.00	0.00 \$	2004.6	2004.6
5800-000-000-001-2603			0.00	0.00 \$	2001.6	2001.6
5800-000-000-001-2604			0.00	0.00 \$	2001.6	2001.6
5800-000-000-001-2605			0.00	0.00 \$	2002.6	2002.6
5800-000-000-001-2606			0.00	0.00 \$	1998.6	1998.6
5800-000-000-001-2607			0.00	0.00 \$	1988.6	1988.6
5800-000-000-001-2608			0.00	0.00 \$	1985.6	1985.6
5800-000-000-001-2609			0.00	0.00 \$	1986.6	1986.6
5800-000-000-001-2610			0.00	0.00 \$	1999.6	1999.6
5800-000-000-001-2612			0.00	0.00 \$		

Art.110
Frac. V, VII
LFTAIP
Motivación I

Art.113
Frac. I
LFTAIP
Motivación II

Cuenta Grupos

Cuenta Predia

H. AYUNTAMIENTO DE TELOLOAPAN
TESORERIA MUNICIPAL
PADRON DEL MUNICIPIO, TODOS , REZAGO , ORDENADO POR CLAVE

Direccion del predio

Sup. de Terreno

Sup. de Constr.

Base Gravable

Pagado A

Fecha 17/09/15
Hora 10:59:46
Pagina 135

Cuenta Grupos	Cuenta Predia	Direccion del predio	Sup. de Terreno	Sup. de Constr.	Base Gravable	Pagado A
59	00-000-001-2615	TOTOLTEPEC, GRO.	0.00	0.00 \$	0.00 \$	00 1999.6
58	00-000-001-2615	TIANQUIZOLCO IXTICAPAN, GRO.	0.00	0.00 \$	0.00 \$	00 2007.6
5800	000-000-001-2616	TOTOLTEPEC, GRO.	0.00	0.00 \$	0.00 \$	00 1988.6
587	000-000-001-2618	TOTOLTEPEC, GRO.	0.00	0.00 \$	0.00 \$	00 1988.6
58	00-000-001-2620	TOTOLTEPEC, GRO.	0.00	0.00 \$	0.00 \$	00 1988.6
5800	000-000-001-2621	TOTOLTEPEC, GRO.	0.00	0.00 \$	0.00 \$	00 1988.6
5800	000-000-001-2622	TOTOLTEPEC, GRO.	0.00	0.00 \$	0.00 \$	00 1999.6
5800	000-000-001-2623	TIANQUIZOLCO IXTICAPAN, GRO. "CUAYUTLA"	0.00	0.00 \$	0.00 \$	00 2012.6
5800	000-000-001-2624	BUENA VISTA DE GUADALUPE, GRO.	119.34	0.00 \$	0.00 \$	00 1994.6
5800	000-000-001-2625	LA CONCEPCION PURA, GRO.	0.00	0.00 \$	0.00 \$	00 2000.6
5800	000-000-001-2626	TOTOLTEPEC, GRO.	0.00	0.00 \$	0.00 \$	00 1989.6
5800	000-000-001-2627	TIANQUIZOLCO, GRO.	0.00	0.00 \$	0.00 \$	00 1996.6
5800	000-000-001-2628	TOTOLTEPEC, GRO.	0.00	0.00 \$	0.00 \$	00 2008.6
5800	000-000-001-2629	TOTOLTEPEC, GRO.	0.00	0.00 \$	0.00 \$	00 2001.6
5800	000-000-001-2630	TIANQUIZOLCO, GRO.	0.00	0.00 \$	0.00 \$	00 1995.6
5800	000-000-001-2631	TIANQUIZOLCO, GRO. "TIERRA BLANCA COYUNDA"	0.00	0.00 \$	0.00 \$	00 2004.6
5800	000-000-001-2632	TOTOLTEPEC, GRO.	0.00	0.00 \$	0.00 \$	00 1994.6
5800	000-000-001-2633	TOTOLTEPEC, GRO.	0.00	0.00 \$	0.00 \$	00 1989.6
5800	000-000-001-2634	BUENA VISTA DE GUADALUPE, GRO.	0.00	0.00 \$	0.00 \$	00 2009.6
5800	000-000-001-2636	AL SUR DE ESTA CIUDAD, CAÑADA DE TERECHITL,	0.00	0.00 \$	0.00 \$	00 1986.6
5800	000-000-001-2637	TIANQUIZOLCO IXTICAPAN, GRO.	0.00	0.00 \$	0.00 \$	00 2004.6
5800	000-000-001-2638	BUENA VISTA DE GUADALUPE, GRO.	0.00	0.00 \$	0.00 \$	00 1996.6
5800	000-000-001-2640	TOTOLTEPEC, GRO.	0.00	0.00 \$	0.00 \$	00 1993.6
5800	000-000-001-2641	IXTIAHUACAN, GRO.	0.00	0.00 \$	0.00 \$	00 2013.6
5800	000-000-001-2642	TONALAPA EL RIO, GRO.	0.00	0.00 \$	0.00 \$	00 1988.6
5800	000-000-001-2643	TIANQUIZOLCO, GRO.	0.00	0.00 \$	0.00 \$	00 2006.6
5800	000-000-001-2644	TIANQUIZOLCO, GRO.	0.00	0.00 \$	0.00 \$	00 1996.6
5800	000-000-001-2645	5 DE FEBRERO # 13	0.00	0.00 \$	0.00 \$	00 2008.6
5800	000-000-001-2646	TIANQUIZOLCO, GRO.	0.00	0.00 \$	0.00 \$	00 1988.6
5800	000-000-001-2647	BUENA VISTA DEL AIRE, GRO.	0.00	0.00 \$	0.00 \$	00 2011.6
5800	000-000-001-2648	TIANQUIZOLCO, GRO.	0.00	0.00 \$	0.00 \$	00 1985.6
5800	000-000-001-2649	TIANQUIZOLCO, GRO.	0.00	0.00 \$	0.00 \$	00 1985.6
5800	000-000-001-2650	TIANQUIZOLCO, GRO. "IXCATEMPAN"	0.00	0.00 \$	0.00 \$	00 2013.6
5800	000-000-001-2651	TIANQUIZOLCO, GRO. "IXCATEMPAN"	0.00	0.00 \$	0.00 \$	00 2007.6
5800	000-000-001-2652	TIANQUIZOLCO, GRO.	0.00	0.00 \$	0.00 \$	00 1989.6
5800	000-000-001-2653	TIANQUIZOLCO, GRO.	0.00	0.00 \$	0.00 \$	00 2002.6
5800	000-000-001-2654	ALLENDE # 6	0.00	0.00 \$	0.00 \$	00 2011.6
5800	000-000-001-2655	TOTOLTEPEC, GRO.	0.00	0.00 \$	0.00 \$	00 2003.6
5800	000-000-001-2656	TIANQUIZOLCO, GRO.	0.00	0.00 \$	0.00 \$	00 1991.6
5800	000-000-001-2657	LOTE 70, MZA. 6 COL. "TECAMPA Y NA"	0.00	0.00 \$	0.00 \$	00 2003.6
5800	000-000-001-2658	TOTOLTEPEC, GRO. "AGUA DE LEON Y CARRIZAL"	0.00	0.00 \$	0.00 \$	00 1993.6
5800	000-000-001-2659	TOTOLTEPEC, GRO.	0.00	0.00 \$	0.00 \$	00 2002.6
5800	000-000-001-2660	TOTOLTEPEC, GRO.	0.00	0.00 \$	0.00 \$	00 1999.6
5800	000-000-001-2661	XOCHITLA # 18	0.00	0.00 \$	0.00 \$	00 1999.6
5800	000-000-001-2662	TIANQUIZOLCO, GRO.	0.00	0.00 \$	0.00 \$	00 1993.6
5800	000-000-001-2663	LA LAGUNITA, GRO.	0.00	0.00 \$	0.00 \$	00 1993.6

Art.110
Frac. V, VII
LFTAIP
Motivación I

Art.113
Frac. I
LFTAIP
Motivación II

H. AYUNTAMIENTO DE TEOLOAPAN
TESORERIA MUNICIPAL
PADRON DEL MUNICIPIO, TODOS, REZAGO, ORDENADO POR CLAVE

Fecha 17/09/15
Hora 10:59:46
Pagina 136

Art.113
Frac. I
LFTAIP
Motivación II

Clave Catastral	Cuenta Predial	Propietario	Dirección del predio	Sup. de Terreno	Sup. de Constr.	Base Gravable	Pagado A
000-000-001-2664			TIANIPATLAN, GRO.	0.00	0.00 \$	1985.6	
000-000-001-2666			LOS OCOTES, GRO.	0.00	0.00 \$	1985.6	
15800-000-000-001-2668			TIANQUIZOLCO IXTICAPAN GRO.	0.00	0.00 \$	2001.6	
15800-000-000-001-2670			TOTOLTEPEC, GRO.	0.00	0.00 \$	2008.6	
15800-000-001-2671			TOTOLTEPEC, GRO.	0.00	0.00 \$	1992.6	
15800-000-000-001-2672			TOTOLTEPEC, GRO.	0.00	0.00 \$	1993.6	
15800-000-000-001-2673			TOTOLTEPEC, GRO.	0.00	0.00 \$	1985.6	
15800-000-000-001-2674			EL POCHOTE, GRO.	0.00	0.00 \$	1990.6	
15800-000-001-2675			TOTOLTEPEC, GRO.	0.00	0.00 \$	2008.6	
15800-000-001-2676			EL ARENAL, GRO.	0.00	0.00 \$	1991.6	
15800-000-001-2677			TOTOLTEPEC, GRO.	0.00	0.00 \$	1996.6	
15800-000-000-001-2678			TOTOLTEPEC, GRO.	0.00	0.00 \$	1989.6	
15800-000-001-2679			TOTOLTEPEC, GRO. "CRUZ DE PIEDRA"	0.00	0.00 \$	1985.6	
15800-000-000-001-2680			TIANIPATLAN, GRO.	0.00	0.00 \$	1990.6	
15800-000-000-001-2681			TIANIPATLAN, GRO.	0.00	0.00 \$	1985.6	
15800-000-000-001-2682			TIANIPATLAN, GRO.	0.00	0.00 \$	1997.6	
15800-000-000-001-2683			TIANIPATLAN, GRO.	0.00	0.00 \$	2004.6	
15800-000-000-001-2684			OXTOTITLAN, GRO.	0.00	0.00 \$	1985.6	
15800-000-000-001-2685			TIANIPATLAN, GRO.	0.00	0.00 \$	2005.6	
15800-000-000-001-2686			TIANIPATLAN, GRO.	0.00	0.00 \$	2006.6	
15800-000-000-001-2687			TIANIPATLAN, GRO.	0.00	0.00 \$	1992.6	
15800-000-000-001-2688			NO. PRESENTA	0.00	0.00 \$	2003.6	
15800-000-000-001-2689			TIANIPATLAN, GRO.	0.00	0.00 \$	1983.6	
15800-000-000-001-2690			TIANIPATLAN, GRO.	0.00	0.00 \$	1988.6	
15800-000-000-001-2691			TIANIPATLAN, GRO.	0.00	0.00 \$	2011.6	
15800-000-000-001-2692			TONALAPA DEL RIO, GRO.	0.00	0.00 \$	2009.6	
15800-000-000-001-2693			TIANIPATLAN, GRO.	0.00	0.00 \$	1985.6	
15800-000-000-001-2694			TIANIPATLAN, GRO.	0.00	0.00 \$	2013.6	
15800-000-000-001-2695			TIANIPATLAN, GRO. "CRUZ DEL CAPIRE"	336882.00	0.00 \$	2005.6	
15800-000-000-001-2696			TUXTLA CUEVILLAS, GRO.	0.00	0.00 \$	2013.6	
15800-000-000-001-2697			TIANIPATLAN, GRO. "LA CRUZ DEL CAPIRE"	202304.25	0.00 \$	1998.6	
15800-000-000-001-2698			TUXTLA CUEVILLAS, GRO.	0.00	0.00 \$	1996.6	
15800-000-000-001-2699			TUXTLA CUEVILLAS, GRO.	0.00	0.00 \$	1986.6	
15800-000-000-001-2700			TIANIPATLAN, GRO. "SAN VICENTE"	0.00	0.00 \$	2007.6	
15800-000-000-001-2701			TIANIPATLAN, GRO.	0.00	0.00 \$	1997.6	
15800-000-000-001-2702			TIANIPATLAN, GRO.	0.00	0.00 \$	2004.6	
15800-000-000-001-2703			TONALAPA DEL RIO, GRO.	822.37	0.00 \$	1998.6	
15800-000-000-001-2704			TONALAPA DEL RIO, GRO.	0.00	0.00 \$	2005.6	
15800-000-000-001-2705			TONALAPA DEL RIO, GRO.	0.00	0.00 \$	1998.6	
15800-000-000-001-2706			RIO DE ZAVULAPA, GRO.	0.00	0.00 \$	2005.6	
15800-000-000-001-2707			ZACUAPA, GRO. "EL TULE"	0.00	0.00 \$	1998.6	
15800-000-000-001-2709			PEDREGALES "TELIXTAC"	0.00	0.00 \$	2004.6	
15800-000-000-001-2710			NO PRESENTA	0.00	0.00 \$	2013.6	
15800-000-000-001-2711			ACHAHUTLA, GRO.	0.00	0.00 \$	2008.6	
15800-000-000-001-2712			OXTOTITLAN, GRO.	0.00	0.00 \$	2006.6	
15800-000-000-001-2715			NO PRESENTA	0.00	0.00 \$	2013.6	
15800-000-000-001-2716			LA LAGUNA, GRO.	0.00	0.00 \$	2013.6	

RAEL CASO
Art.110
Frac. V, VII
LFTAIP
Motivación I

Cuenta Catastral

Cuentas Predial

Propietario

Dirección del predio

Sup. de Terreno

Sup. de Constr.

Base Gravable

Pagado A

H. AYUNTAMIENTO DE TELOLOAPAN
TESORERIA MUNICIPAL
PADRON DEL MUNICIPIO, TODOS, REZAGO, ORDENADO POR CLAVE

Fecha 17/09/15
Hora 10:59:46
Pagina 138

Cuenta Catastral	Cuentas Predial	Propietario	Dirección del predio	Sup. de Terreno	Sup. de Constr.	Base Gravable	Pagado A
5800-000-000-001-2767			ACATEMPAN, GRO.	0.00	0.00 \$		1992.6
5800-000-000-001-2768			GALIE DR. GABRIEL JAIMES	185.00	0.00 \$		2607.6
5800-000-000-001-2769			TOTOTEPEC, GRO.	0.00	0.00 \$		1992.6
5800-000-000-001-2770			ZACATLAN, GRO.	0.00	0.00 \$		1989.6
56-000-000-001-2771			TUXTLA CUEVILLAS, GRO.	0.00	0.00 \$		1995.6
5800-000-000-001-2774			RINCON CHIQUITO GRO., "LAS MOJONERAS"	0.00	0.00 \$		1986.6
5800-000-000-001-2775			TERRERO VISTA HERMOSA, GRO. "CERRO PELON"	0.00	0.00 \$		1988.6
5800-000-000-001-2776			EL TULE ZACUAPA, GRO. "EL PERFORO DEL BARRO"	0.00	0.00 \$		2007.6
5P7 0-000-001-2777			LA HACIENDA DE OCULIXTLAHUACAN, GRO.	0.00	0.00 \$		1992.6
5 000-000-001-2778			EL POCHOTE, GRO.	0.00	0.00 \$		2001.6
5800-000-000-001-2779			LA CONCORDIA, GRO.	0.00	0.00 \$		1996.6
5800-000-000-001-2780			TLANIPATLA, GRO.	0.00	0.00 \$		2004.6
5800-000-000-001-2781			TUXTLA CUEVILLAS, GRO.	0.00	0.00 \$		1986.6
5800-000-000-001-2782			EL ZAPOTE, GRO.	0.00	0.00 \$		2007.6
5800-000-000-001-2783			TLANIPATLA, GRO.	0.00	0.00 \$		1994.6
5800-000-000-001-2784			CRUZ BLANCA, GRO. "PLAN DE LA PAROTA"	0.00	0.00 \$		1990.6
5800-000-000-001-2785			CUADRILLA DE DOLORES, GRO. "LOS CERROS CUATES"	0.00	0.00 \$		2009.6
5800-000-000-001-2786			AL SURESTE DE ESTA CD. "EL FILO"	0.00	0.00 \$		2008.6
5800-000-000-001-2787			ZOPILCAL, GRO.	0.00	0.00 \$		1989.6
5800-000-000-001-2789			ZOPILCAL, GRO.	0.00	0.00 \$		1988.6
5800-000-000-001-2790			TLANIPATLA, GRO.	0.00	0.00 \$		1994.6
5800-000-000-001-2791			ZACATLAN, GRO.	0.00	0.00 \$		2002.6
5800-000-000-001-2794			TLANIPATLA, GRO.	0.00	0.00 \$		1998.6
5800-000-000-001-2797			ZOPILCAL, GRO.	0.00	0.00 \$		1983.6
5800-000-000-001-2798			CONOCIDO	0.00	0.00 \$		1998.6
5800-000-000-001-2799			EN TLANIPATLAN, GRO. " EL CAPIRE"	0.00	0.00 \$		2011.6
5800-000-000-001-2800			ALHUIXTLAN, GRO.	0.00	0.00 \$		1997.6
5800-000-000-001-2801			ZACUAPA, GRO. "PEÑA DEL GATO"	0.00	0.00 \$		2006.6
5800-000-000-001-2802			TLANIPATLA, GRO.	0.00	0.00 \$		2006.6
5800-000-000-001-2803			CERRO ALTO, GRO.	0.00	0.00 \$		1989.6
8P7 0-000-001-2804			ZACATLAN, GRO.	0.00	0.00 \$		2002.6
U0-000-001-2805			ALPIXAFIA, GRO. "EL CAPIRE"	0.00	0.00 \$		1999.6
8 00-000-001-2806			NO PRESENTA CALLE	0.00	0.00 \$		1989.6
8 00-000-001-2810			EMILIANO CARRANZA "YEYECASTEPEC PALO DULCE"	0.00	0.00 \$		2010.6
800-000-000-001-2811			CALLE IGNACIO ZARAGOZA	0.00	0.00 \$		1988.6
800-000-000-001-2812			CHAPA, GRO.	0.00	0.00 \$		2003.6
8 10-000-001-2813			TLANIPATLA, GRO.	0.00	0.00 \$		1989.6
80 000-000-001-2814			ZACATLAN, GRO. "EL CHAPANIMAL"	0.00	0.00 \$		2011.6
800-000-000-001-2815			TOMLAPA DEL RIO, GRO.	0.00	0.00 \$		1990.6
800-000-000-001-2816			ZACUAPA, GRO.	0.00	0.00 \$		2009.6
800-000-000-001-2818			ZACUAPA, GRO. "CERRO GRANDZ"	0.00	0.00 \$		2011.6
800-000-000-001-2819			TLANIPATLAN, GRO.	0.00	0.00 \$		1988.6
800-000-000-001-2820			TLANIPATLAN, GRO.	0.00	0.00 \$		2012.6
900-000-000-001-2821			ACATEMPAN, GRO.	0.00	0.00 \$		2013.6
900-000-000-001-2823			ZACATLAN, GRO.	0.00	0.00 \$		1990.6

Art.110
Frac. V, VII
LFTAIP
Motivación I

Art.113
Frac. I
LFTAIP
Motivación II

Clave Catastral

Cuentas Predial

Propietario

Dirección del predio

Sup. de Terreno

Sup. de Constr.

Base Gravable

Pagado A

H. AYUNTAMIENTO DE TEOLOAPAN
TESORERIA MUNICIPAL
PADRON DEL MUNICIPIO, TODOS , REZAGO, ORDENADO POR CLAVE

Fecha 17/09/15
Hora 10:59:46
Pagina 139

Clave Catastral	Cuentas Predial	Propietario	Dirección del predio	Sup. de Terreno	Sup. de Constr.	Base Gravable	Pagado A
000-000-001-2824			ZACATLAN, GRO.	0.00	0.00 \$		1989.6
000-000-001-2825			TIANIPATLA, GRO.	0.00	0.00 \$		2002.6
5800-000-000-001-2826			AL NORTE DE ESTA CD. "LONA LARGA TEXCAL GRANDE"	0.00	0.00 \$		2013.6
5800-000-000-001-2827			RIAN URIOSTEGUI CERVANT CARRETERA TEOLOAPAN/APATTLA "YEPATTLA"	0.00	0.00 \$		2008.6
000-000-001-2828			ZACUAPA, GRO.	0.00	0.00 \$		1984.6
5800-000-000-001-2832			AL ORIENTE DE ESTA CD. "AMATE ZANCON"	1025.00	0.00 \$		2007.6
5800-000-000-001-2833			TLAPESCO, GRO.	0.00	0.00 \$		1999.6
5800-000-000-001-2834			SAN ANTONIO ACACHAHUTLA, GRO.	0.00	0.00 \$		1996.6
5800-000-001-2835			NO PRESENTA CALLE	0.00	0.00 \$		1985.6
5800-000-001-2836			ZACATLAN, GRO.	0.00	0.00 \$		1985.6
5800-000-000-001-2837			POFIRIO, ARTURO Y C.	0.00	0.00 \$		1999.6
5800-000-000-001-2838			LA UNION, GRO.	0.00	0.00 \$		1999.6
5800-000-000-001-2843			TONALAPA DEL RIO, GRO.	0.00	0.00 \$		1999.6
5800-000-000-001-2844			TONALAPA DEL RIO, GRO.	1381.37	0.00 \$		2008.6
5800-000-000-001-2845			ZACATLAN, GRO. "EL CAMINO QUE CONDUCE A TULE"	0.00	0.00 \$		2011.6
5800-000-000-001-2846			AL NOROESTE DE ESTA CD. "POZA DE LA GALLINA"	1992.60	0.00 \$		2001.6
5800-000-000-001-2847			ALCHOLA, GRO.	0.00	0.00 \$		1985.6
5800-000-000-001-2848			PATLA SACAHUISTEPEC"	0.00	0.00 \$		2008.6
5800-000-000-001-2850			AL NOROESTE DE ESTA CD. "POZA DE LA GALLINA"	0.00	0.00 \$		1998.6
5800-000-000-001-2851			ACACHAHUTLA, GRO. "CUAYOTOMATE"	0.00	0.00 \$		1988.6
5800-000-000-001-2852			ALCHOLA, GRO.	0.00	0.00 \$		2001.6
5800-000-000-001-2853			TONALAPA DEL RIO, GRO	374.48	0.00 \$		2013.6
5800-000-000-001-2854			NO PRESENTA CALLE	0.00	0.00 \$		1990.6
5800-000-000-001-2855			LOS LIMONES, GRO.	0.00	0.00 \$		2002.6
5800-000-000-001-2856			ZACUAPA, GRO.	0.00	0.00 \$		1989.6
5800-000-000-001-2857			EL TANQUE, GRO.	0.00	0.00 \$		1985.6
5800-000-000-001-2858			ACATEMPAN, GRO.	0.00	0.00 \$		1996.6
5800-000-000-001-2859			ZACATLAN, GRO.	0.00	0.00 \$		1998.6
5800-000-000-001-2860			NO PRESENTA CALLE	0.00	0.00 \$		2006.6
5800-000-000-001-2861			EL TANQUE, GRO.	0.00	0.00 \$		2010.6
5800-000-000-001-2862			AV. REVOLUCION S/N	225.00	0.00 \$		2001.6
5800-000-000-001-2863			TOTOLTEPEC, GRO.	0.00	0.00 \$		2008.6
5800-000-000-001-2864			EL ZAPOTE, GRO.	0.00	0.00 \$		1995.6
5800-000-000-001-2867			OXTOTITLAN, GRO.	0.00	0.00 \$		1992.6
5800-000-000-001-2868			HACIENDA DE OCTIXTLAHUACAN, GRO.	0.00	0.00 \$		1996.6
5800-000-000-001-2869			JOAQUIN BELTRAN "AGUACATE"	0.00	0.00 \$		2007.6
5800-000-000-001-2870			CHAPA, GRO.	0.00	0.00 \$		2006.6
5800-000-000-001-2871			LA UNION, GRO.	0.00	0.00 \$		1996.6
5800-000-000-001-2872			NO PRESENTA CALLE	0.00	0.00 \$		1990.6
5800-000-000-001-2874			VALLE DE XOCHITL, GRO.	364.42	0.00 \$		2012.6
5800-000-000-001-2875			LA CONCEPCION PURA, GRO.	0.00	0.00 \$		2003.6
5800-000-000-001-2876			LA CONCEPCION PURA, GRO.	0.00	0.00 \$		1984.6
5800-000-000-001-2877			LA CONCEPCION PURA, GRO.	0.00	0.00 \$		1984.6
5800-000-000-001-2878			ACATLAN, GRO	0.00	0.00 \$		1995.6
5800-000-000-001-2879			ACATLAN DE LA CRUZ, GRO.	0.00	0.00 \$		2002.6

Art.110
Frac. V, VII
LFTAIP
Motivación I

Art.113
Frac. I
LFTAIP
Motivación II

H. AYUNTAMIENTO DE TEOLOAPAN
TESORERIA MUNICIPAL
PADRON DEL MUNICIPIO, TODOS, REZAGO, ORDENADO POR CLAVE

Fecha 17/09/15
Hora 10:59:46
Pagina 140

Art.113
Frac. I
LFTAIP
Motivación II

Clave Catastral	Cuentas Predial	Propietario	Dirección del predio	Sup. de Terreno	Sup. de Constr.	Base Gravable	Pagado A
15800-000-000-001-2882				0.00	0.00 \$	2011.6	2011.6
15800-000-000-001-2883				0.00	0.00 \$	1985.6	1985.6
15800-000-000-001-2885				0.00	0.00 \$	2002.6	2002.6
15800-000-000-001-2886				0.00	0.00 \$	2007.6	2007.6
15800-000-000-001-2887				0.00	0.00 \$	2009.6	2009.6
15800-000-000-001-2888		FERRIN		0.00	0.00 \$	1989.6	1989.6
15800-000-000-001-2889		ORTIZ ENRIQUE		0.00	0.00 \$	1990.6	1990.6
15800-000-000-001-2890				0.00	0.00 \$	2008.6	2008.6
15800-000-000-001-2891				0.00	0.00 \$	1997.6	1997.6
15800-000-000-001-2893				0.00	0.00 \$	2002.6	2002.6
15800-000-000-001-2894				0.00	0.00 \$	2009.6	2009.6
15800-000-000-001-2898				0.00	0.00 \$	2001.6	2001.6
15800-000-000-001-2902				0.00	0.00 \$	2011.6	2011.6
15800-000-000-001-2904				0.00	0.00 \$	1989.6	1989.6
15800-000-000-001-2905				0.00	0.00 \$	2008.6	2008.6
15800-000-000-001-2906				0.00	0.00 \$	2001.6	2001.6
15800-000-000-001-2907				0.00	0.00 \$	1989.6	1989.6
15800-000-000-001-2910				0.00	0.00 \$	2007.6	2007.6
15800-000-000-001-2912				0.00	0.00 \$	2007.6	2007.6
15800-000-000-001-2915				0.00	0.00 \$	2012.6	2012.6
15800-000-000-001-2917				0.00	0.00 \$	2012.6	2012.6
15800-000-000-001-2918				0.00	0.00 \$	2012.6	2012.6
15800-000-000-001-2925				0.00	0.00 \$	2007.6	2007.6
15800-000-000-001-2927				0.00	0.00 \$	2013.6	2013.6
15800-000-000-001-2928				0.00	0.00 \$	2004.6	2004.6
15800-000-000-001-2933				0.00	0.00 \$	2012.6	2012.6
15800-000-000-001-2934				0.00	0.00 \$	2002.6	2002.6
15800-000-000-001-2935				0.00	0.00 \$	2005.6	2005.6
15800-000-000-001-2937				0.00	0.00 \$	2009.6	2009.6
15800-000-000-001-2938				0.00	0.00 \$	2008.6	2008.6
15800-000-000-001-2940				0.00	0.00 \$	2007.6	2007.6
15800-000-000-001-2946				0.00	0.00 \$	2007.6	2007.6
15800-000-000-001-2948				0.00	0.00 \$	2003.6	2003.6
15800-000-000-001-2949				0.00	0.00 \$	2003.6	2003.6
15800-000-000-001-2953				0.00	0.00 \$	2012.6	2012.6
15800-000-000-001-2955				0.00	0.00 \$	2012.6	2012.6
15800-000-000-001-2956				0.00	0.00 \$	1985.6	1985.6
15800-000-000-001-2958				0.00	0.00 \$	1990.6	1990.6
15800-000-000-001-2959				0.00	0.00 \$	2010.6	2010.6
15800-000-000-001-2960				0.00	0.00 \$	1989.6	1989.6
15800-000-000-001-2961				0.00	0.00 \$	2010.6	2010.6
15800-000-000-001-2962				0.00	0.00 \$	1986.6	1986.6
15800-000-000-001-2963				0.00	0.00 \$	2001.6	2001.6
15800-000-000-001-2964				0.00	0.00 \$	1988.6	1988.6

Art.110
Frac. V, VII
LFTAIP
Motivación I

H. AYUNTAMIENTO DE TELOLOAPAN

TESORERIA MUNICIPAL

PADRON DEL MUNICIPIO, TODOS, REZAGO, ORDENADO POR CLAVE

Clave Catastral

Cuenta Predial

Propietario

Dirección del predio

Sup. de Terreno

Sup. de Constr.

Base Gravable

Pagado A

Fecha 17/09/15
Hora 10:59:46
Pagina 141

Clave Catastral	Cuenta Predial	Propietario	Dirección del predio	Sup. de Terreno	Sup. de Constr.	Base Gravable	Pagado A
15 000-000-001-2966				0.00	0.00 \$		1988.6
15 000-000-001-2967				0.00	0.00 \$		1988.6
15800-000-000-001-2968				0.00	0.00 \$		1992.6
15800-000-000-001-2969				0.00	0.00 \$		1988.6
15 100-000-001-2970				0.00	0.00 \$		1999.6
15800-000-000-001-2971				0.00	0.00 \$		1992.6
15800-000-000-001-2972				0.00	0.00 \$		1992.6
15800-000-000-001-2973				0.00	0.00 \$		1990.6
15 000-000-001-2976				0.00	0.00 \$		1992.6
15 000-000-001-2977				0.00	0.00 \$		2001.6
15800-000-000-001-2978				0.00	0.00 \$		2008.6
15800-000-000-001-2979				0.00	0.00 \$		2013.6
15800-000-000-001-2981				0.00	0.00 \$		1989.6
15800-000-000-001-2983				0.00	0.00 \$		2013.6
15800-000-000-001-2984				0.00	0.00 \$		1998.6
15800-000-000-001-2985				0.00	0.00 \$		1990.6
15800-000-000-001-2986				0.00	0.00 \$		2013.6
15800-000-000-001-2988				0.00	0.00 \$		2003.6
15800-000-000-001-2989				0.00	0.00 \$		1987.6
15800-000-000-001-2990				0.00	0.00 \$		2001.6
15800-000-000-001-2991				0.00	0.00 \$		2012.6
15800-000-000-001-2992				0.00	0.00 \$		2009.6
15800-000-000-001-2993				0.00	0.00 \$		2003.6
15800-000-000-001-2994				0.00	0.00 \$		1987.6
15800-000-000-001-2995				0.00	0.00 \$		1985.6
15800-000-000-001-2996				0.00	0.00 \$		1988.6
15800-000-000-001-2997				0.00	0.00 \$		2006.6
15800-000-000-001-2998				0.00	0.00 \$		2003.6
15800-000-000-001-3000				0.00	0.00 \$		2003.6
15800-000-000-001-3002				0.00	0.00 \$		2006.6
15 000-000-001-3003				0.00	0.00 \$		1990.6
15 000-000-001-3004				0.00	0.00 \$		1983.6
15 000-000-001-3005				0.00	0.00 \$		2003.6
15800-000-000-001-3006				0.00	0.00 \$		1988.6
15800-000-000-001-3007				0.00	0.00 \$		1989.6
15800-000-000-001-3008				0.00	0.00 \$		2001.6
15 000-000-001-3009				0.00	0.00 \$		1988.6
15800-000-000-001-3010				0.00	0.00 \$		1994.6
15800-000-000-001-3011				0.00	0.00 \$		1997.6
15800-000-000-001-3012				0.00	0.00 \$		2002.6
15800-000-000-001-3014				0.00	0.00 \$		2008.6
15800-000-000-001-3015				0.00	0.00 \$		2004.6
15800-000-000-001-3016				0.00	0.00 \$		2004.6
15800-000-000-001-3017				0.00	0.00 \$		1993.6
15800-000-000-001-3018				0.00	0.00 \$		

Art.110
Frac. V, VII
LFTAIP
Motivación I

Art.113
Frac. I
LFTAIP
Motivación II

Clave Catastral Cuenta Predial

Propietario

Dirección del predio

Sup. de Terreno

Sup. de Constr.

Base Gravable Pagado A

H. AYUNTAMIENTO DE TELOLOAPAN
TESORERIA MUNICIPAL
PADRON DEL MUNICIPIO, TODOS, REZAGO, ORDENADO POR CLAVE

Fecha 17/09/15
Hora 10:59:46
Pagina 142

Clave Catastral	Cuenta Predial	Propietario	Dirección del predio	Sup. de Terreno	Sup. de Constr.	Base Gravable	Pagado A
5800-000-000-001-3022		HERNANDES		0.00	0.00 \$		00 1989.6
5800-000-000-001-3023				0.00	0.00 \$		00 1992.6
5800-000-000-001-3024				0.00	0.00 \$		00 2008.6
5800-000-000-001-3026				0.00	0.00 \$		00 2013.6
5800-000-000-001-3027				0.00	0.00 \$		00 2007.6
5800-000-000-001-3028				0.00	0.00 \$		00 2007.6
5800-000-000-001-3029				0.00	0.00 \$		00 2012.6
5800-000-000-001-3030				0.00	0.00 \$		00 1986.6
5800-000-000-001-3031				0.00	0.00 \$		00 1985.6
5800-000-000-001-3032				0.00	0.00 \$		00 1985.6
5800-000-000-001-3033				0.00	0.00 \$		00 1987.6
5800-000-000-001-3034				0.00	0.00 \$		00 2003.6
5800-000-000-001-3035				0.00	0.00 \$		00 2011.6
5800-000-000-001-3036				0.00	0.00 \$		00 1999.6
5800-000-000-001-3037				0.00	0.00 \$		00 1988.6
5800-000-000-001-3038				0.00	0.00 \$		00 1995.6
5800-000-000-001-3039				0.00	0.00 \$		00 2012.6
5800-000-000-001-3040				0.00	0.00 \$		00 1990.6
5800-000-000-001-3042				0.00	0.00 \$		00 1998.6
5800-000-000-001-3044				0.00	0.00 \$		00 1983.6
5800-000-000-001-3045				0.00	0.00 \$		00 1993.6
5800-000-000-001-3046				0.00	0.00 \$		00 1989.6
5800-000-000-001-3047				0.00	0.00 \$		00 2004.6
5800-000-000-001-3048				0.00	0.00 \$		00 1993.6
5800-000-000-001-3049				0.00	0.00 \$		00 1985.6
5800-000-000-001-3051				0.00	0.00 \$		00 1987.6
5800-000-000-001-3052				0.00	0.00 \$		00 1985.6
5800-000-000-001-3053		MARIO		0.00	0.00 \$		00 1988.6
5800-000-000-001-3054				0.00	0.00 \$		00 1989.6
5800-000-000-001-3055				0.00	0.00 \$		00 1992.6
5800-000-000-001-3056				0.00	0.00 \$		00 2003.6
5800-000-000-001-3057				0.00	0.00 \$		00 1985.6
5800-000-000-001-3058		ALIA GALINDO		0.00	0.00 \$		00 1994.6
5800-000-000-001-3059				0.00	0.00 \$		00 2000.6
5800-000-000-001-3060				0.00	0.00 \$		00 1996.6
5800-000-000-001-3061				0.00	0.00 \$		00 1986.6
5800-000-000-001-3062				0.00	0.00 \$		00 1997.6
5800-000-000-001-3063				0.00	0.00 \$		00 1991.6
5800-000-000-001-3064				0.00	0.00 \$		00 2004.6
5800-000-000-001-3066				0.00	0.00 \$		00 2010.6
5800-000-000-001-3067				0.00	0.00 \$		00 2006.6
5800-000-000-001-3069				0.00	0.00 \$		00 2000.6
5800-000-000-001-3070				0.00	0.00 \$		00 2000.6

5800-000-000-001-3069 0.00 0.00 \$ 00 2000.6
5800-000-000-001-3070 0.00 0.00 \$ 00 2000.6

Art.110
Frac. V, VII
LFTAIP
Motivación I

Art.113
Frac. I
LFTAIP
Motivación II

H. AYUNTAMIENTO DE TEILOLOAPAN
TESORERIA MUNICIPAL
PADRON DEL MUNICIPIO, TODOS, REZAGO, ORDENADO POR CLAVE

Propietario: [Redacted] Dirección del predio: [Redacted]

Sup. de Terreno Sup. de Constr. Base Gravable Pagado A

Fecha 17/09/15
Hora 10:59:46
Pagina 143

Clave Catastral	Cuenta Predial	Propietario	Dirección del predio	Sup. de Terreno	Sup. de Constr.	Base Gravable	Pagado A
51 00-000-001-3072	[Redacted]	[Redacted]	[Redacted]	0.00	0.00 \$	[Redacted]	0 1985.6
5800-000-000-001-3073	[Redacted]	[Redacted]	[Redacted]	0.00	0.00 \$	[Redacted]	0 1985.6
5800-000-000-001-3075	[Redacted]	[Redacted]	[Redacted]	0.00	0.00 \$	[Redacted]	0 1985.6
5E 00-000-001-3076	[Redacted]	[Redacted]	[Redacted]	0.00	0.00 \$	[Redacted]	0 1985.6
56 00-000-001-3079	[Redacted]	[Redacted]	[Redacted]	0.00	0.00 \$	[Redacted]	0 1985.6
5800-000-000-001-3080	[Redacted]	[Redacted]	[Redacted]	0.00	0.00 \$	[Redacted]	0 2009.6
5800-000-000-001-3082	[Redacted]	[Redacted]	[Redacted]	0.00	0.00 \$	[Redacted]	0 2009.6
5800-000-000-001-3083	[Redacted]	[Redacted]	[Redacted]	0.00	0.00 \$	[Redacted]	0 1985.6
5800-000-000-001-3084	[Redacted]	[Redacted]	[Redacted]	0.00	0.00 \$	[Redacted]	0 2001.6
5 00-000-001-3085	[Redacted]	[Redacted]	[Redacted]	0.00	0.00 \$	[Redacted]	0 1993.6
5800-000-000-001-3086	[Redacted]	[Redacted]	[Redacted]	0.00	0.00 \$	[Redacted]	0 2001.6
5800-000-000-001-3087	[Redacted]	[Redacted]	[Redacted]	0.00	0.00 \$	[Redacted]	0 1994.6
5800-000-000-001-3088	[Redacted]	[Redacted]	[Redacted]	0.00	0.00 \$	[Redacted]	0 2008.6
5800-000-000-001-3089	[Redacted]	[Redacted]	[Redacted]	2.90	0.00 \$	[Redacted]	0 2008.6
5800-000-000-001-3091	[Redacted]	[Redacted]	[Redacted]	1.04	0.00 \$	[Redacted]	0 2008.6
5800-000-000-001-3093	[Redacted]	[Redacted]	[Redacted]	0.00	0.00 \$	[Redacted]	0 2009.6
5800-000-000-001-3094	[Redacted]	[Redacted]	[Redacted]	0.00	0.00 \$	[Redacted]	0 2001.6
5800-000-000-001-3095	[Redacted]	[Redacted]	[Redacted]	0.00	0.00 \$	[Redacted]	0 1996.6
5800-000-000-001-3096	[Redacted]	[Redacted]	[Redacted]	0.00	0.00 \$	[Redacted]	0 2006.6
5800-000-000-001-3097	[Redacted]	[Redacted]	[Redacted]	0.00	0.00 \$	[Redacted]	0 2001.6
5800-000-000-001-3099	[Redacted]	[Redacted]	[Redacted]	0.00	0.00 \$	[Redacted]	0 1985.6
5800-000-000-001-3100	[Redacted]	[Redacted]	[Redacted]	0.00	0.00 \$	[Redacted]	0 2013.6
5800-000-000-001-3101	[Redacted]	[Redacted]	[Redacted]	0.00	0.00 \$	[Redacted]	0 1984.6
5800-000-000-001-3103	[Redacted]	[Redacted]	[Redacted]	0.00	0.00 \$	[Redacted]	0 1990.6
5800-000-000-001-3104	[Redacted]	[Redacted]	[Redacted]	0.00	0.00 \$	[Redacted]	0 2001.6
5800-000-000-001-3105	[Redacted]	[Redacted]	[Redacted]	0.00	0.00 \$	[Redacted]	0 2001.6
5800-000-000-001-3106	[Redacted]	[Redacted]	[Redacted]	0.00	0.00 \$	[Redacted]	0 1999.6
5800-000-000-001-3107	[Redacted]	[Redacted]	[Redacted]	0.00	0.00 \$	[Redacted]	0 1985.6
5800-000-000-001-3108	[Redacted]	[Redacted]	[Redacted]	0.00	0.00 \$	[Redacted]	0 1990.6
5800-000-000-001-3109	[Redacted]	[Redacted]	[Redacted]	0.00	0.00 \$	[Redacted]	0 1995.6
5800-000-000-001-3110	[Redacted]	[Redacted]	[Redacted]	0.00	0.00 \$	[Redacted]	0 1990.6
5800-000-000-001-3111	[Redacted]	[Redacted]	[Redacted]	0.00	0.00 \$	[Redacted]	0 2006.6
5800-000-000-001-3112	[Redacted]	[Redacted]	[Redacted]	0.00	0.00 \$	[Redacted]	0 2004.6
5800-000-000-001-3113	[Redacted]	[Redacted]	[Redacted]	0.00	0.00 \$	[Redacted]	0 1983.6
5800-000-000-001-3114	[Redacted]	[Redacted]	[Redacted]	0.00	0.00 \$	[Redacted]	0 2012.6
5800-000-000-001-3115	[Redacted]	[Redacted]	[Redacted]	0.00	0.00 \$	[Redacted]	0 2008.6
5800-000-000-001-3116	[Redacted]	[Redacted]	[Redacted]	0.00	0.00 \$	[Redacted]	0 2010.6
5800-000-000-001-3117	[Redacted]	[Redacted]	[Redacted]	0.00	0.00 \$	[Redacted]	0 2001.6
5800-000-000-001-3118	[Redacted]	[Redacted]	[Redacted]	0.00	0.00 \$	[Redacted]	0 1988.6
5800-000-000-001-3119	[Redacted]	[Redacted]	[Redacted]	0.00	0.00 \$	[Redacted]	0 1985.6
5800-000-000-001-3120	[Redacted]	[Redacted]	[Redacted]	0.00	0.00 \$	[Redacted]	0 2004.6
5800-000-000-001-3121	[Redacted]	[Redacted]	[Redacted]	0.00	0.00 \$	[Redacted]	0 2013.6
5800-000-000-001-3122	[Redacted]	[Redacted]	[Redacted]	0.00	0.00 \$	[Redacted]	0 1997.6
5800-000-000-001-3123	[Redacted]	[Redacted]	[Redacted]	0.00	0.00 \$	[Redacted]	0 2008.6
5800-000-000-001-3124	[Redacted]	[Redacted]	[Redacted]	0.00	0.00 \$	[Redacted]	0 2008.6
5800-000-000-001-3125	[Redacted]	[Redacted]	[Redacted]	0.00	0.00 \$	[Redacted]	0 2008.6



Art.110
Frac. V, VII
LFTAIP
Motivación I

Art.113
Frac. I
LFTAIP
Motivación II

Clave Catastral

Cuenta Predial

Propietario

Dirección del predio

Sup. de Terreno

Sup. de Constr.

Base Gravable

Pagado

H. AYUNTAMIENTO DE TEOLOAPAN
TESORERIA MUNICIPAL
PADRON DEL MUNICIPIO, TODOS, REZAGO, ORDENADO POR CLAVE

Fecha 17/09/15
Hora 10:59:46
Pagina 144

Clave Catastral	Cuenta Predial	Propietario	Dirección del predio	Sup. de Terreno	Sup. de Constr.	Base Gravable	Pagado
5800-000-000-001-3126				0.00	0.00 \$		0 1992.6
5800-000-000-001-3127				0.00	0.00 \$		0 1992.6
5800-000-000-001-3128				0.00	0.00 \$		0 1985.6
5800-000-000-001-3129				0.00	0.00 \$		0 2001.6
5800-000-000-001-3130				0.00	0.00 \$		0 2001.6
5800-000-000-001-3131				0.00	0.00 \$		0 2007.6
5800-000-000-001-3132				125.00	0.00 \$		0 2007.6
5800-000-000-001-3133				0.00	0.00 \$		0 1992.6
5800-000-000-001-3134				0.00	0.00 \$		0 1992.6
5800-000-000-001-3135				0.00	0.00 \$		0 2011.6
5800-000-000-001-3137				0.00	0.00 \$		0 1984.6
5800-000-000-001-3138				0.00	0.00 \$		0 2007.6
5800-000-000-001-3139				0.00	0.00 \$		0 2009.6
5800-000-000-001-3140				0.00	0.00 \$		0 2010.6
5800-000-000-001-3141				0.00	0.00 \$		0 2000.6
5800-000-000-001-3142				0.00	0.00 \$		0 1995.6
5800-000-000-001-3143				0.00	0.00 \$		0 1985.6
5800-000-000-001-3144				0.00	0.00 \$		0 1996.6
5800-000-000-001-3145				0.00	0.00 \$		0 1988.6
5800-000-000-001-3146				0.00	0.00 \$		0 1997.6
5800-000-000-001-3148				0.00	0.00 \$		0 1990.6
5800-000-000-001-3149				0.00	0.00 \$		0 2005.6
5800-000-000-001-3150				0.00	0.00 \$		0 2001.6
5800-000-000-001-3153				0.00	0.00 \$		0 2003.6
5800-000-000-001-3154				0.00	0.00 \$		0 2001.6
5800-000-000-001-3155				0.00	0.00 \$		0 1988.6
5800-000-000-001-3156				0.00	0.00 \$		0 1988.6
5800-000-000-001-3157				0.00	0.00 \$		0 1985.6
5800-000-000-001-3158				0.00	0.00 \$		0 1990.6
5800-000-000-001-3159				0.00	0.00 \$		0 1983.6
5800-000-000-001-3161				0.00	0.00 \$		0 2005.6
5800-000-000-001-3162				0.00	0.00 \$		0 2001.6
5800-000-001-3165				682.50	0.00 \$		0 2007.6
5800-000-000-001-3166				0.00	0.00 \$		0 2007.6
5800-000-000-001-3167				142500.00	0.00 \$		0 1997.6
5800-000-000-001-3168				3947.80	0.00 \$		0 1992.6
5800-000-000-001-3169				0.00	0.00 \$		0 1988.6
5800-000-000-001-3171				68121.00	0.00 \$		0 2009.6
5800-000-000-001-3172				0.00	0.00 \$		0 2007.6
5800-000-000-001-3173				0.00	0.00 \$		0 1992.6
5800-000-000-001-3174				6560.66	0.00 \$		0 1988.6
5800-000-000-001-3175				88236.00	0.00 \$		0 2009.6
5800-000-000-001-3176				11.21	0.00 \$		0 2007.6
5800-000-000-001-3177				0.00	0.00 \$		0 1992.6
5800-000-000-001-3178				0.00	0.00 \$		0 1985.6

SULLALUPE

DERO

DERO

EMBERE #56

"TECOLOZONTIZI"

"CHIHARES"

COLORIN"

Art.110
Frac. V, VII
LFTAIP
Motivación I

Art.113
Frac. I
LFTAIP
Motivación II

H. AYUNTAMIENTO DE TELOLOAPAN
TESORERIA MUNICIPAL
PADRON DEL MUNICIPIO, TODOS , REZAGO, ORDENADO POR CLAVE

Fecha 17/09/15
Hora 10:59:46
Pagina 145

Clave Catastral	Cuenta Predial	Propietario	Dirección del predio	Sup. de Terreno	Sup. de Constr.	Base Gravable	Pagado A
5800-000-000-001-3180		EL CALVARIO GRO.		0.00	0.00 \$		1997.6
5800-000-000-001-3181		CALLE N. AYUNTAMIENTO		0.00	0.00 \$		1986.6
5800-000-000-001-3182				0.00	0.00 \$		1989.6
5800-000-000-001-3183				0.00	0.00 \$		1986.6
5800-000-000-001-3184				0.00	0.00 \$		2008.6
5800-000-000-001-3185				0.00	0.00 \$		1987.6
5800-000-000-001-3186				0.00	0.00 \$		2006.6
5800-000-000-001-3187				0.00	0.00 \$		1985.6
5800-000-000-001-3188				0.00	0.00 \$		2010.1
5800-000-000-001-3189				0.00	0.00 \$		2000.6
5800-000-000-001-3190				0.00	0.00 \$		1993.6
5800-000-000-001-3191				0.00	0.00 \$		2011.6
5800-000-000-001-3192				0.00	0.00 \$		1998.6
5800-000-000-001-3193				0.00	0.00 \$		2013.6
5800-000-000-001-3195				0.00	0.00 \$		2010.6
5800-000-000-001-3196				0.00	0.00 \$		1985.6
5800-000-000-001-3197				0.00	0.00 \$		1985.6
5800-000-000-001-3198				0.00	0.00 \$		2006.6
5800-000-000-001-3200				0.00	0.00 \$		1993.6
5800-000-000-001-3202				0.00	0.00 \$		1993.6
5800-000-000-001-3203				0.00	0.00 \$		2002.5
5800-000-000-001-3204				0.00	0.00 \$		1992.6
5800-000-000-001-3205				0.00	0.00 \$		1985.6
5800-000-000-001-3206				0.00	0.00 \$		2001.6
5800-000-000-001-3207				0.00	0.00 \$		2002.5
5800-000-000-001-3208				0.00	0.00 \$		1985.6
5800-000-000-001-3209				0.00	0.00 \$		1992.6
5800-000-000-001-3210				0.00	0.00 \$		2011.6
5800-000-000-001-3211				0.00	0.00 \$		2011.6
5800-000-000-001-3212				0.00	0.00 \$		2011.6
5800-000-000-001-3213				0.00	0.00 \$		2011.6
5800-000-000-001-3214				0.00	0.00 \$		1994.6
5800-000-000-001-3215				0.00	0.00 \$		1995.6
5800-000-000-001-3216				0.00	0.00 \$		1989.6
5800-000-000-001-3217				0.00	0.00 \$		2010.6
5800-000-000-001-3218				0.00	0.00 \$		1991.6
5800-000-000-001-3219				0.00	0.00 \$		2007.6
5800-000-000-001-3220				0.00	0.00 \$		2006.6
5800-000-000-001-3221				0.00	0.00 \$		1995.6
5800-000-000-001-3222				0.00	0.00 \$		2011.6
5800-000-000-001-3223				0.00	0.00 \$		1985.6
5800-000-000-001-3224				0.00	0.00 \$		1985.6
5800-000-000-001-3226				0.00	0.00 \$		2002.6
5800-000-000-001-3227				0.00	0.00 \$		

EL CALVARIO GRO.
CALLE N. AYUNTAMIENTO
TELOLOAPAN GRO.
TELLOLOAPAN GRO.
ACATEMPAN GRO.
COL.MEXICAPAN DENOMINADO EL SABINO
COLMEXICAPAN DENOMINADO EL SABINITO
AL ORIENTE DE ESTA CIUDAD SAN ANDRES
LOMA ZACOTE, GRO.
LOS LIMONES, GRO.
TOTOLTEPEC, GRO.
LOS SABINOS, GRO.
TIERRA BLANCA, GRO.
ALCHOLOA, GRO.
ALCHOLOA, GRO.
ALCHOLOA, GRO.
ALCHOLOA, GRO.
TELOLOAPAN, GRO. CONOCIDO
OXTOTITLAN, GRO. "EL RINCON"
OXTOTITLAN, GRO. "EL RINCON"
YERABUENA, GRO.
OCTULITLACAN, GRO.
RIO DE ZAYULAPA "TIERRA MORADA" DOM. CUAUHTEMOC # 51
LA MAGDALENA, GRO.
LA MAGDALENA, GRO.
COATEPEC COSTALES GRO.
PARAJE DE TELIXTAC, GRO.
COATEPEC COSTALES GRO. "HOYO DE LOBO Y ENCINAL"
LA MAGDALENA, GRO. "SEIBA HUECA Y SEIBA ESPANTOSA"
TONALAPA DEL RIO, GRO.
ACATEMPAN, GRO.
TELIXTAC, GRO.
OXTOTITLAN, GRO.
LA MAGDALENA, GRO.
EL CALVARIO, GRO.

Art.110
Frac. V, VII
LFTAIP
Motivación I

Art.113
Frac. I
LFTAIP
Motivación II

H. AYUNTAMIENTO DE TEOLOAPAN
TESORERIA MUNICIPAL
PADRON DEL MUNICIPIO, TODOS, REZAGO, ORDENADO POR CLAVE

Fecha 17/09/15
Hora 10:59:46
Pagina 146

Sup. de Terreno Sup. de Constr. Base Gravable Pagado A

Clave Catastral	Propietario	Discreción del padrón	Sup. de Terreno	Sup. de Constr.	Base Gravable	Pagado A
5800-000-000-001-3228			3.13	0.06 \$		1992.6
5800-000-000-001-3230			21.92	0.00 \$		1993.6
5800-000-000-001-3231			0.00	0.00 \$		2008.6
5800-000-000-001-3232			15.46	0.00 \$		1995.6
5800-000-000-001-3233			32.50	0.00 \$		1985.6
5800-000-000-001-3235			7.37	0.00 \$		2004.6
5800-000-000-001-3237			14.27	0.00 \$		2003.6
5800-000-000-001-3238			2.16	0.00 \$		1985.6
5800-000-000-001-3241			1.25	0.00 \$		2001.6
5800-000-000-001-3242			9.89	0.00 \$		2004.6
5800-000-000-001-3243			0.00	0.00 \$		2008.6
5800-000-000-001-3246			0.00	0.00 \$		2007.6
5800-000-000-001-3247			0.00	0.00 \$		2012.6
5800-000-000-001-3248			0.00	0.00 \$		2012.6
5800-000-000-001-3249			0.00	0.00 \$		2007.6
5800-000-000-001-3251			0.00	0.00 \$		2012.6
5800-000-000-001-3252			0.00	0.00 \$		2007.6
5800-000-000-001-3253			7.59	0.00 \$		1995.6
5800-000-000-001-3254			0.00	0.00 \$		1985.6
5800-000-000-001-3255			4.15	0.00 \$		2007.6
5800-000-000-001-3257			5.11	0.00 \$		1986.6
5800-000-000-001-3258			34520.75	0.00 \$		2010.6
5800-000-000-001-3259			2.92	0.00 \$		1996.6
5800-000-000-001-3260			1.35	0.00 \$		2009.6
5800-000-000-001-3261			0.00	0.00 \$		2004.3
5800-000-000-001-3262			363.00	0.00 \$		1998.6
5800-000-000-001-3263			15.68	0.00 \$		1998.6
5800-000-000-001-3264			207.50	0.00 \$		1996.6
5800-000-000-001-3265			0.00	0.00 \$		2010.6
5800-000-000-001-3267			1230.66	0.00 \$		1989.6
5800-000-001-3268			93341.04	0.00 \$		1998.6
5800-000-001-3269			13822.02	0.00 \$		1988.6
5800-000-001-3270			352210.50	0.00 \$		1985.6
5800-000-001-3271			82705.75	0.00 \$		1986.6
5800-000-001-3272			37807.03	0.00 \$		1986.6
5800-000-001-3273			3267.86	0.00 \$		1986.6
5800-000-001-3277			29.28	0.00 \$		2003.6
5800-000-001-3278			930.10	0.00 \$		1991.6
5800-000-001-3279			48.91	0.00 \$		1985.6
5800-000-001-3280			1.79	0.00 \$		2013.6
5800-000-001-3281			0.00	0.00 \$		2013.6
5800-000-001-3282			10.46	0.00 \$		1986.6
5800-000-001-3283			0.00	0.00 \$		2006.6
5800-000-001-3284			15.81	0.00 \$		2006.6
5800-000-001-3285			18.99	0.00 \$		2012.6



Art.110
Frac. V, VII
LFTAIP
Motivación I

Art.113
Frac. I
LFTAIP
Motivación II

H. AYUNTAMIENTO DE TELOLOAPAN
TESORERIA MUNICIPAL
PADRON DEL MUNICIPIO, TODOS, REZAGO, ORDENADO POR CLAVE

Fecha 17/09/15
Hora 10:59:46
Pagina 147

Clave Catastral	Propietario	Dirección del predio	Sup. de Terreno	Sup. de Constr.	Base Gravable	Pagado A
15 000-000-001-3286			9.95	0.00 \$		1999.6
15 000-000-001-3287			12.65	0.00 \$		2004.6
15800-000-000-001-3288			115.17	0.00 \$		2006.6
15P 000-000-001-3289			6.85	0.00 \$		2003.6
15 000-000-001-3291			0.00	0.00 \$		1989.6
15800-000-000-001-3292			0.00	0.00 \$		2011.6
15800-000-000-001-3293			200.00	0.00 \$		2010.6
15800-000-000-001-3294			1.35	0.00 \$		2007.6
5 000-000-001-3295			3.78	0.00 \$		1985.6
5 000-000-001-3296			475.41	0.00 \$		2007.6
5800-000-000-001-3298			0.00	0.00 \$		2007.6
5800-000-000-001-3299			1.38	0.00 \$		2013.6
5800-000-000-001-3300			9.26	0.00 \$		2007.6
5800-000-000-001-3302			0.00	0.00 \$		2009.6
5800-000-000-001-3306			0.00	0.00 \$		2012.6
5800-000-000-001-3307			0.00	0.00 \$		2007.6
5800-000-000-001-3309			0.00	0.00 \$		2009.6
5800-000-000-001-3310			0.00	0.00 \$		2010.6
5800-000-000-001-3315			0.00	0.00 \$		2008.6
5800-000-000-001-3316			0.00	0.00 \$		2000.6
5800-000-000-001-3317			0.00	0.00 \$		2007.6
5800-000-000-001-3318			233.00	0.00 \$		2013.6
5800-000-000-001-3319			0.00	0.00 \$		2009.6
5800-000-000-001-3320			400.00	0.00 \$		2007.6
5800-000-000-001-3323			0.00	0.00 \$		2007.6
5800-000-000-001-3329			14187.06	0.00 \$		2008.6
5800-000-000-001-3331			0.00	0.00 \$		2008.6
5800-000-000-001-3332			0.00	0.00 \$		2008.6
5800-000-000-001-3333			0.00	0.00 \$		2009.6
5800-000-000-001-3334			279.00	0.00 \$		2006.6
5800-000-000-001-3335			0.00	0.00 \$		2007.6
5800-000-000-001-3336			0.00	0.00 \$		1989.6
5800-000-000-001-3337			29.26	0.00 \$		2011.6
5800-000-000-001-3338			0.00	0.00 \$		2006.6
5800-000-000-001-3339			19.80	0.00 \$		1996.6
5800-000-000-001-3340			11.95	0.00 \$		1996.6
5800-000-000-001-3341			2.53	0.00 \$		2007.6
5800-000-000-001-3342			7.21	0.00 \$		1985.6
5800-000-000-001-3343			4645.50	0.00 \$		2007.6
5800-000-000-001-3344			4.18	0.00 \$		1991.6
5800-000-000-001-3345			4.94	0.00 \$		2011.6
5800-000-000-001-3347			37.15	0.00 \$		1986.6
5800-000-000-001-3349			22.39	0.00 \$		1990.6
5800-000-000-001-3350			18.95	0.00 \$		1985.6
5800-000-000-001-3351			745.20	0.00 \$		1985.6
			42.33	0.00 \$		1990.6

RESUMIDERO"
RESUMIDERO"
DEL RESUMIDERO"

Art.110
Frac. V, VII
LFTAIP
Motivación I

Art.113
Frac. I
LFTAIP
Motivación II

H. AYUNTAMIENTO DE TELOLOAPAN
TESORERIA MUNICIPAL
PADRON DEL MUNICIPIO, TODOS, REZAGO, ORDENADO POR CLAVE

Fecha 17/09/15
Hora 10:59:46
Pagina 148

Clave Catastral	Propietario	Direccion del predio	Sup. de Terreno	Sup. de Constr.	Base Gravable	Pagado A
51 100-000-001-3352			0.00	0.00 \$		1997.6
5800-000-000-001-3353			674.27	0.00 \$		1985.6
5800-000-000-001-3354			0.00	0.00 \$		2009.6
5F 100-000-001-3355			0.00	0.00 \$		2013.6
5L 100-000-001-3358			25.74	0.00 \$		1986.6
5800-000-000-001-3359			4.40	0.00 \$		1994.6
5800-000-000-001-3360			0.00	0.00 \$		2006.6
5800-000-000-001-3361			0.00	0.00 \$		1986.6
5F 100-000-001-3362			0.00	0.00 \$		1989.6
5 000-000-001-3363			1242.50	0.00 \$		2006.6
5800-000-000-001-3364			0.00	0.00 \$		1985.6
5800-000-000-001-3365			0.00	0.00 \$		1985.6
5800-000-000-001-3366			0.00	0.00 \$		1985.6
5800-000-000-001-3367			4359.56	0.00 \$		2009.6
5800-000-000-001-3368			0.00	0.00 \$		1985.6
5800-000-000-001-3369			0.00	0.00 \$		2007.6
5800-000-000-001-3370			0.00	0.00 \$		2007.6
5800-000-000-001-3371			600.00	0.00 \$		2008.6
5800-000-000-001-3372			32439.75	0.00 \$		1985.6
5800-000-000-001-3373			626.61	0.00 \$		1985.6
5800-000-000-001-3374			346.91	0.00 \$		1986.6
5800-000-000-001-3375			505316.43	0.00 \$		1994.6
5800-000-000-001-3376			2.29	0.00 \$		2012.6
5800-000-000-001-3377			0.00	0.00 \$		2013.6
5800-000-000-001-3378			0.00	0.00 \$		2007.6
5800-000-000-001-3379			0.00	0.00 \$		2009.6
5800-000-000-001-3380			0.00	0.00 \$		2009.6
5800-000-000-001-3381			21856.25	0.00 \$		1985.6
5800-000-000-001-3382			0.00	0.00 \$		2008.6
5800-000-000-001-3383			15.16	0.00 \$		1985.6
5800-000-000-001-3384			5.21	0.00 \$		2008.6
5800-000-000-001-3386			9.89	0.00 \$		1994.6
5F 100-000-001-3387			0.00	0.00 \$		2006.6
5L 00-000-001-3388			550.50	0.00 \$		2012.6
5800-000-000-001-3390			649.35	0.00 \$		2007.6
5800-000-000-001-3392			0.00	0.00 \$		2012.6
5F 00-000-001-3393			0.00	0.00 \$		2012.6
58 100-000-001-3394			0.00	0.00 \$		2012.6
5800-000-000-001-3395			0.00	0.00 \$		2012.6
5800-000-000-001-3396			27.02	0.00 \$		2012.6
5800-000-000-001-3397			15.40	0.00 \$		1998.6
5800-000-000-001-3398			0.00	0.00 \$		1985.6
5800-000-000-001-3399			615.00	0.00 \$		1986.6
5800-000-000-001-3400			0.00	0.00 \$		1998.6
5800-000-000-001-3401			8.18	0.00 \$		1997.6
5800-000-000-001-3402			9234.00	0.00 \$		1986.6

CITAS ESPERANZA

Art.110
Frac. V, VII
LFTAIP
Motivación I

Art.113
Frac. I
LFTAIP
Motivación II

H. AYUNTAMIENTO DE TEOLOAPAN
TESORERIA MUNICIPAL
PADRON DEL MUNICIPIO, TODOS , REZAGO , ORDENADO POR CLAVE

Fecha 17/09/15
Hora 10:59:46
Pagina 149

Art.113
Frac. I
LFTAIP
Motivación II

Clave Catastral	Cuenta Predial	Propietario	Dirección del predio	Sup. de Terreno	Sup. de Constr.	Base Gravable	Pagado A
57	100-000-001-3403			0.00	0.00 \$		2013.6
5800-000-000-001-3404				0.00	0.00 \$		2013.6
5800-000-000-001-3405				0.00	0.00 \$		2006.6
5F	100-000-001-3410			738990.00	0.00 \$		2012.6
5I	100-000-001-3413			960.00	0.00 \$		2007.6
5800-000-000-001-3415				0.00	0.00 \$		2007.6
5800-000-000-001-3416				362.55	0.00 \$		2010.6
5800-000-000-001-3417				0.00	0.00 \$		2006.6
5e	100-000-001-3422			200.00	0.00 \$		2011.6
5800-000-000-001-3426				11.40	0.00 \$		2013.6
5800-000-000-001-3427				0.00	0.00 \$		2007.6
5800-000-000-001-3429				0.00	0.00 \$		2007.6
5800-000-000-001-3430				0.00	0.00 \$		2007.6
5800-000-000-001-3433				130.00	0.00 \$		1985.6
5800-000-000-001-3436				0.00	0.00 \$		2000.6
5800-000-000-001-3439				56942.00	0.00 \$		2000.6
5800-000-000-001-3441				164.13	0.00 \$		2012.6
5800-000-000-001-3442				146322.00	0.00 \$		2000.6
5800-000-000-001-3445				555.70	0.00 \$		2008.6
5800-000-000-001-3445				0.00	0.00 \$		2013.6
5800-000-000-001-3451				0.00	0.00 \$		2009.6
5800-000-000-001-3452				135.17	0.00 \$		2007.6
5800-000-000-001-3453				252.32	0.00 \$		2007.6
5800-000-000-001-3456				23.51	0.00 \$		2007.6
5800-000-000-001-3457				0.00	0.00 \$		2007.6
5800-000-000-001-3459				0.00	0.00 \$		2012.6
5800-000-000-001-3463				341.03	0.00 \$		2007.6
5800-000-000-001-3464				300.00	0.00 \$		2007.6
5800-000-000-001-3465				1.05	0.00 \$		2007.6
5800-000-000-001-3466				0.00	0.00 \$		2007.6
5800-000-000-001-3467				0.00	0.00 \$		2007.6
5L	100-000-001-3468			53.15	0.00 \$		2013.6
5E	100-000-001-3469			234.80	0.00 \$		2007.6
5800-000-000-001-3471				0.00	0.00 \$		2007.6
5800-000-000-001-3473				0.00	0.00 \$		2009.6
5P	00-000-001-3477			250.00	0.00 \$		2007.6
5B	100-000-001-3484			360.00	0.00 \$		2007.6
5800-000-000-001-3485				225.00	0.00 \$		2012.6
5800-000-000-001-3487				0.00	0.00 \$		2007.6
5800-000-000-001-3489				58.59	0.00 \$		2007.6
5800-000-000-001-3490				0.00	0.00 \$		2007.6
5800-000-000-001-3491				120.00	0.00 \$		2007.6
5800-000-000-001-3492				0.00	0.00 \$		2007.6
5800-000-000-001-3493				93090.50	0.00 \$		2008.6
5800-000-000-001-3494				5.07	0.00 \$		2008.6

Art.110
Frac. V, VII
LFTAIP
Motivación I

Clave Catastral Cuenta Predial Población

H. AYUNTAMIENTO DE TELOLOAPAN
TESORERIA MUNICIPAL
PADRON DEL MUNICIPIO, TODOS, REZAGO, ORDENADO POR CLAVE

Dirección del predio

Sup. de Terreno

Sup. de Constr.

Base Gravable

Pagado A

Fecha 17/09/15
Hora 10:59:46
Página 150

Clave Catastral	Cuenta Predial	Población	Dirección del predio	Sup. de Terreno	Sup. de Constr.	Base Gravable	Pagado A
57	100-000-001-3597			0.00	0.00 \$	2007.6	2007.6
58	000-000-001-3501			168.12	0.00 \$	2007.6	2007.6
5800	-000-000-001-3502			0.00	0.00 \$	2007.6	2007.6
5800	-000-000-001-3505			8.44	0.00 \$	2007.6	2007.6
5800	-000-001-3506			0.00	0.00 \$	2007.6	2007.6
5800	-000-000-001-3507			0.00	0.00 \$	2007.6	2007.6
5800	-000-000-001-3510			200.00	0.00 \$	2007.6	2007.6
5800	-000-000-001-3511			0.00	0.00 \$	2007.6	2007.6
5800	-000-001-3512			670.73	0.00 \$	2007.6	2007.6
5800	-000-001-3513			0.00	0.00 \$	2007.6	2007.6
5800	-000-000-001-3514			0.00	0.00 \$	2007.6	2007.6
5800	-000-000-001-3515			0.00	0.00 \$	2007.6	2007.6
5800	-000-000-001-3521			0.00	0.00 \$	2007.6	2007.6
5800	-000-000-001-3522			0.00	0.00 \$	2007.6	2007.6
5800	-000-000-001-3523			0.00	0.00 \$	2007.6	2007.6
5800	-000-000-001-3524			0.00	0.00 \$	2007.6	2007.6
5800	-000-000-001-3525			197.50	0.00 \$	2007.6	2007.6
5800	-000-000-001-3526			332.88	0.00 \$	2007.6	2007.6
5800	-000-000-001-3527			0.00	0.00 \$	2007.6	2007.6
5800	-000-000-001-3528			400.00	0.00 \$	2007.6	2007.6
5800	-000-000-001-3529			0.00	0.00 \$	2007.6	2007.6
5800	-000-000-001-3530			300.00	0.00 \$	2007.6	2007.6
5800	-000-001-3531			0.00	0.00 \$	2007.6	2007.6
5800	-000-000-001-3532			0.00	0.00 \$	2007.6	2007.6
5800	-000-000-001-3533			0.00	0.00 \$	2007.6	2007.6
5800	-000-000-001-3538			0.00	0.00 \$	2007.6	2007.6
5800	-000-000-001-3540			0.00	0.00 \$	2007.6	2007.6
5800	-000-000-001-3541			142.00	0.00 \$	2007.6	2007.6
5800	-000-000-001-3544			150.00	0.00 \$	2007.6	2007.6
5800	-000-000-001-3546			677.17	0.00 \$	2007.6	2007.6
5800	-000-000-001-3548			12.93	0.00 \$	2007.6	2007.6
5800	-000-000-001-3548			489.49	0.00 \$	2007.6	2007.6
5800	-000-001-3550			1.50	0.00 \$	2007.6	2007.6
5800	-000-001-3551			0.00	0.00 \$	2007.6	2007.6
5800	-000-001-3552			0.00	0.00 \$	2007.6	2007.6
5800	-000-001-3554			0.00	0.00 \$	2007.6	2007.6
5800	-000-001-3556			294645.37	0.00 \$	2007.6	2007.6
5800	-000-001-3567			0.00	0.00 \$	2007.6	2007.6
5800	-000-001-3578			0.00	0.00 \$	2007.6	2007.6
5800	-000-001-3579			633.00	0.00 \$	2007.6	2007.6
5800	-000-001-3580			450.00	0.00 \$	2007.6	2007.6
5800	-000-001-3586			14250.00	0.00 \$	2007.6	2007.6
5800	-000-001-3587			0.00	0.00 \$	2007.6	2007.6
5800	-000-001-3588			4.24	0.00 \$	2007.6	2007.6
5800	-000-001-3591			45.48	0.00 \$	2007.6	2007.6
5800	-000-001-3593			250.00	0.00 \$	2007.6	2007.6
5800	-000-001-3593			0.00	0.00 \$	2007.6	2007.6

Art.110
Frac. V, VII
LFTAIP
Motivación I

Art.113
Frac. I
LFTAIP
Motivación II

Clave Catastral Cuentas Predial Propietario

PADRON DEL MUNICIPIO, TODOS, REZAGO, ORDENADO POR CLAVE

Dirección del predio.

Sup. de Terreno

Sup. de Constr.

Base Gravable

Pagado A

Fecha 17/09/15
Hora 10:59:46
Pagina 151


H. AYUNTAMIENTO DE TELOLOAPAN

TESORERIA MUNICIPAL

Clave Catastral	Cuentas Predial	Propietario	Sup. de Terreno	Sup. de Constr.	Base Gravable	Pagado A
57	00-000-001-3596		46.22	0.00 \$		2013.6
5800-000-000-001-3604			16.22	0.00 \$		2013.6
5800-000-000-001-3606			185.25	0.00 \$		2008.6
58 700-000-001-3608			13.69	0.00 \$		2008.6
58 00-000-001-3615			11.78	0.00 \$		2002.6
5800-000-000-001-3618			82.76	0.00 \$		2009.6
5800-000-000-001-3619			26.01	0.00 \$		2008.6
5800-000-000-001-3624			178.82	0.00 \$		2008.6
5 0-000-001-3628			401.50	0.00 \$		2012.6
5b 000-000-001-3629			802.30	0.00 \$		2012.6
5800-000-000-001-3631			600.00	0.00 \$		2009.6
5800-000-000-001-3632			0.00	0.00 \$		2009.6
5800-000-000-001-3633			600.00	0.00 \$		2009.6
5800-000-000-001-3634			0.00	0.00 \$		2009.6
5800-000-000-001-3635			150.00	0.00 \$		2012.6
5800-000-000-001-3636			0.00	0.00 \$		2008.6
5800-000-000-001-3646			0.00	0.00 \$		2012.6
5800-000-000-001-3647			0.00	0.00 \$		2008.6
5800-000-000-001-3651			0.00	0.00 \$		2012.6
5800-000-000-001-3652			220.00	0.00 \$		2008.6
5800-000-000-001-3653			220.00	0.00 \$		2008.6
5800-000-000-001-3655			200.00	0.00 \$		2008.6
5800-000-000-001-3656			188.00	0.00 \$		2013.6
5800-000-000-001-3657			0.00	0.00 \$		2008.6
5800-000-000-001-3659			2.03	0.00 \$		2011.6
5800-000-000-001-3660			220.09	0.00 \$		2008.6
5800-000-000-001-3661			0.00	0.00 \$		2003.6
5800-000-000-001-3662			120860.00	0.00 \$		2008.6
5800-000-000-001-3665			0.00	0.00 \$		2008.6
5800-000-000-001-3667			153.72	0.00 \$		2009.6
5800-000-000-001-3668			0.00	0.00 \$		2013.6
5800-000-000-001-3671			0.00	0.00 \$		2013.6
5800-000-000-001-3673			45723.40	0.00 \$		2012.6
5800-000-000-001-3674			363.85	0.00 \$		2009.6
5800-000-000-001-3681			0.00	0.00 \$		2012.6
5800-000-000-001-3685			0.00	0.00 \$		2008.6
5800-000-000-001-3686			0.00	0.00 \$		2008.6
5800-000-000-001-3688			2.05	0.00 \$		2013.6
5800-000-000-001-3690			311420.00	0.00 \$		2009.6
5800-000-000-001-3693			0.00	0.00 \$		2007.6
5800-000-000-001-3695			251.70	0.00 \$		2013.6
5800-000-000-001-3696			120.00	0.00 \$		2008.6
5800-000-000-001-3700			221.06	0.00 \$		2010.6
5800-000-000-001-3708			0.00	0.00 \$		2011.6
5800-000-000-001-3709			0.00	0.00 \$		2012.6

se fusiono
TO Y ARTURO
ANTUNEZ MEJIA

FRANCISCO I.
ACA*



Art.110
Frac. V, VII
LFTAIP
Motivación I

Art.113
Frac. I
LFTAIP
Motivación II

H. AYUNTAMIENTO DE TEOLOAPAN
TESORERIA MUNICIPAL
PADRON DEL MUNICIPIO, TODOS, REZAGO, ORDENADO POR CLAVE

Propietario Dirección del predio.

Sup. de Terreno Sup. de Constr. Base Gravable Pagado A

Fecha 17/09/15
Hora 10:59:46
Pagina 152

Clave Catastral	Cuenta Predial	Propietario	Dirección del predio.	Sup. de Terreno	Sup. de Constr.	Base Gravable	Pagado A
5800-000-000-001-3712				0.00	0.00 \$	0.00 \$	2010.6
5800-000-000-001-3713				0.00	0.00 \$	0.00 \$	2010.6
5800-000-000-001-3714				0.00	0.00 \$	0.00 \$	2010.6
5800-000-000-001-3717				0.00	0.00 \$	0.00 \$	2010.6
5800-000-000-001-3719				0.00	0.00 \$	0.00 \$	2010.6
5800-000-000-001-3726				0.00	0.00 \$	0.00 \$	2010.6
5800-000-000-001-3730				0.00	0.00 \$	0.00 \$	2010.6
5800-000-000-001-3737				0.00	0.00 \$	0.00 \$	2010.6
5800-000-000-001-3739				0.00	0.00 \$	0.00 \$	2010.6
5800-000-000-001-3740				0.00	0.00 \$	0.00 \$	2010.6
5800-000-000-001-3741				0.00	0.00 \$	0.00 \$	2010.6
5800-000-000-001-3742				0.00	0.00 \$	0.00 \$	2010.6
5800-000-000-001-3743				0.00	0.00 \$	0.00 \$	2010.6
5800-000-000-001-3744				0.00	0.00 \$	0.00 \$	2010.6
5800-000-000-001-3745				0.00	0.00 \$	0.00 \$	2010.6
5800-000-000-001-3746				0.00	0.00 \$	0.00 \$	2010.6
5800-000-000-001-3747				0.00	0.00 \$	0.00 \$	2010.6
5800-000-000-001-3748				0.00	0.00 \$	0.00 \$	2010.6
5800-000-000-001-3750				0.00	0.00 \$	0.00 \$	2010.6
5800-000-000-001-3751				0.00	0.00 \$	0.00 \$	2010.6
5800-000-000-001-3753				0.00	0.00 \$	0.00 \$	2010.6
5800-000-000-001-3754				0.00	0.00 \$	0.00 \$	2010.6
5800-000-000-001-3755				0.00	0.00 \$	0.00 \$	2010.6
5800-000-000-001-3756				0.00	0.00 \$	0.00 \$	2010.6
5800-000-000-001-3757				0.00	0.00 \$	0.00 \$	2010.6
5800-000-000-001-3759				0.00	0.00 \$	0.00 \$	2010.6
5800-000-000-001-3760				0.00	0.00 \$	0.00 \$	2010.6
5800-000-000-001-3761				0.00	0.00 \$	0.00 \$	2010.6
5800-000-000-001-3762				0.00	0.00 \$	0.00 \$	2010.6
5800-000-000-001-3764				0.00	0.00 \$	0.00 \$	2010.6
5800-000-000-001-3765				0.00	0.00 \$	0.00 \$	2010.6
5800-000-000-001-3767				0.00	0.00 \$	0.00 \$	2010.6
5800-000-000-001-3769				0.00	0.00 \$	0.00 \$	2010.6
5800-000-000-001-3770				0.00	0.00 \$	0.00 \$	2010.6
5800-000-000-001-3772				0.00	0.00 \$	0.00 \$	2010.6
5800-000-000-001-3773				0.00	0.00 \$	0.00 \$	2010.6
5800-000-000-001-3775				0.00	0.00 \$	0.00 \$	2010.6
5800-000-000-001-3776				0.00	0.00 \$	0.00 \$	2010.6
5800-000-000-001-3777				0.00	0.00 \$	0.00 \$	2010.6
5800-000-000-001-3778				0.00	0.00 \$	0.00 \$	2010.6
5800-000-000-001-3779				0.00	0.00 \$	0.00 \$	2010.6
5800-000-000-001-3781				0.00	0.00 \$	0.00 \$	2010.6

Art.113
Frac. I
LFTAIP
Motivación II

Art.110
Frac. V, VII
LFTAIP
Motivación I

Clave Catastral Cuenta Predial Propietario

H. AYUNTAMIENTO DE TEOLOAPAN
TESORERIA MUNICIPAL
PADRON DEL MUNICIPIO, TODOS , REZAGO, ORDENADO POR CLAVE
DIRECCION DEL PREDIO

Sup. de Terreno Sup. de Constr. Base Gravable Pagado A

Fecha 17/09/15
Hora 10:59:46
Pagina 153

Clave Catastral	Cuenta Predial	Propietario	DIRECCION DEL PREDIO	Sup. de Terreno	Sup. de Constr.	Base Gravable	Pagado A
51	100-000-001-3782			198.50	0.00 \$		00 2008.6
58	000-000-001-3783			13.17	0.00 \$		00 2008.6
5800	000-000-001-3785		N MARTIN"	11.93	0.00 \$		00 2008.6
58	000-000-001-3786			759.82	0.00 \$		00 2008.6
51	00-000-001-3788			2268.00	0.00 \$		00 2010.6
5800	000-000-001-3789			0.00	0.00 \$		00 2008.6
5800	000-000-001-3790		S"	0.00	0.00 \$		00 2013.6
5800	000-000-001-3791		D DE TEOLOAPAN	27396.62	0.00 \$		00 2009.6
5	00-000-001-3792		CIDAD	27696.62	0.00 \$		00 2009.6
5	000-000-001-3793		APAYTLA, GRO.	17685.30	0.00 \$		00 2010.6
5800	000-000-001-3795			0.00	0.00 \$		00 2008.6
5800	000-000-001-3796			0.00	0.00 \$		00 2008.6
5800	000-000-001-3797			0.00	0.00 \$		00 2008.6
5800	000-000-001-3799			748.10	0.00 \$		00 2012.6
5800	000-000-001-3800			0.00	0.00 \$		00 2013.6
5800	000-000-001-3801			0.00	0.00 \$		00 2013.6
5800	000-000-001-3802			0.00	0.00 \$		00 2008.6
5800	000-000-001-3805			221.10	0.00 \$		00 2013.6
5800	000-000-001-3807			165.00	0.00 \$		00 2008.6
5800	000-000-001-3809			1.67	0.00 \$		00 2008.6
5800	000-000-001-3809			0.00	0.00 \$		00 2008.6
5800	000-000-001-3813		SUMIDERO"	420.00	0.00 \$		00 2013.6
5800	000-000-001-3814			0.00	0.00 \$		00 2008.6
5800	000-000-001-3817		LOS ANGELES	110.60	0.00 \$		00 2012.6
5800	000-000-001-3818			120.00	0.00 \$		00 2009.6
5800	000-000-001-3820			120.00	0.00 \$		00 2009.6
5800	000-000-001-3821		MANZANA 4, LOTE # 18	120.00	0.00 \$		00 2009.6
5800	000-000-001-3824		"TIZUELO"	0.00	0.00 \$		00 2013.6
5800	000-000-001-3827			307.55	0.00 \$		00 2012.6
5800	000-000-001-3828			0.00	0.00 \$		00 2011.6
5800	000-000-001-3830			3207.33	0.00 \$		00 2013.6
5800	000-000-001-3831			125.00	0.00 \$		00 2008.6
5800	000-000-001-3832			125.00	0.00 \$		00 2008.6
5800	000-000-001-3833			0.00	0.00 \$		00 2008.6
5800	000-000-001-3834			143.28	0.00 \$		00 2012.6
5800	000-000-001-3835			0.00	0.00 \$		00 2008.6
5800	000-000-001-3836		EGAL"	0.00	0.00 \$		00 2008.6
5800	000-000-001-3837			0.00	0.00 \$		00 2008.6
5800	000-000-001-3840			0.00	0.00 \$		00 2008.6
5800	000-000-001-3841			0.00	0.00 \$		00 2008.6
5800	000-000-001-3843			250.00	0.00 \$		00 2008.6
5800	000-000-001-3844		CA E. RODRIGUEZ G.	636.40	0.00 \$		00 2013.6
5800	000-000-001-3847			0.00	0.00 \$		00 2010.6
5800	000-000-001-3848			0.00	0.00 \$		00 2008.6
5800	000-000-001-3850			375.87	0.00 \$		00 2012.6
5800	000-000-001-3851		CRIPINA BENIGNO CRUZ	139.73	0.00 \$		00 2008.6

Art.110
Frac. V, VII.
LFTAIP
Motivación I

Art.113
Frac. I
LFTAIP
Motivación II

Clave Catastral Cuenta Predial

H. AYUNTAMIENTO DE TELOLOAPAN
TESORERIA MUNICIPAL
PADRON DEL MUNICIPIO, TODOS, REZAGO, ORDENADO POR CLAVE

Dirección del predio

Sup. de Terreno Sup. de Constr. Base Gravable/Pagado A

Fecha 17/09/15
Hora 10:59:46
Pagina 154

Clave Catastral	Cuenta Predial	Dirección del predio	Sup. de Terreno	Sup. de Constr.	Base Gravable/Pagado A
57	100-000-001-3852		0.00	0.00 \$	00 2013.6
58	100-000-001-3853		150.00	0.00 \$	00 2010.6
5800	000-000-001-3856		0.00	0.00 \$	00 2008.6
5800	000-000-001-3860		120.00	0.00 \$	00 2009.6
51	00-000-001-3861		0.00	0.00 \$	00 2009.6
5800	000-000-001-3862		120.00	0.00 \$	00 2009.6
5800	000-000-001-3864		120.00	0.00 \$	00 2009.6
5800	000-000-001-3866		0.00	0.00 \$	00 2010.6
5800	000-000-001-3867		0.00	0.00 \$	00 2007.6
51	00-000-001-3867		0.00	0.00 \$	00 2007.6
51	000-000-001-3868		0.00	0.00 \$	00 2007.6
5800	000-000-001-3869		0.00	0.00 \$	00 2008.6
5800	000-000-001-3874		0.00	0.00 \$	00 2008.6
5800	000-000-001-3876		0.00	0.00 \$	00 2008.6
5800	000-000-001-3878		0.00	0.00 \$	00 2008.6
5800	000-000-001-3879		0.00	0.00 \$	00 2008.6
5800	000-000-001-3880		0.00	0.00 \$	00 2010.6
5800	000-000-001-3884		1010.15	0.00 \$	00 2009.6
5800	000-000-001-3885		136.35	0.00 \$	00 2008.6
5800	000-000-001-3886		1142.35	0.00 \$	00 2008.6
5800	000-000-001-3889		228.00	0.00 \$	00 2008.6
5800	000-000-001-3889		212.53	0.00 \$	00 2012.6
5800	000-000-001-3891		0.00	0.00 \$	00 2008.6
5800	000-000-001-3895		0.00	0.00 \$	00 2008.6
5800	000-000-001-3896		2566.72	0.00 \$	00 2013.6
5800	000-000-001-3897		117.25	0.00 \$	00 2008.6
5800	000-000-001-3899		0.00	0.00 \$	00 2012.6
5800	000-000-001-3901		720.41	0.00 \$	00 2012.6
5800	000-000-001-3903		0.00	0.00 \$	00 2010.6
5800	000-000-001-3904		0.00	0.00 \$	00 2010.6
5800	000-000-001-3907		246.12	0.00 \$	00 2009.6
5800	000-000-001-3908		165.75	0.00 \$	00 2010.6
51	00-000-001-3910		0.00	0.00 \$	00 2008.6
51	000-000-001-3918		0.00	0.00 \$	00 2010.6
8	10-000-001-3919		0.00	0.00 \$	00 2008.6
80	000-000-001-3920		0.00	0.00 \$	00 2008.6
800	000-000-001-3923		375.00	0.00 \$	00 2008.6
80	00-000-001-3924		7120.50	0.00 \$	00 2008.6
8	10-000-001-3926		0.00	0.00 \$	00 2008.6
800	000-000-001-3928		0.00	0.00 \$	00 2008.6
800	000-000-001-3929		0.00	0.00 \$	00 2010.6
800	000-000-001-3933		0.00	0.00 \$	00 2008.6
800	000-000-001-3935		0.00	0.00 \$	00 2010.6
800	000-000-001-3936		0.00	0.00 \$	00 2010.6
800	000-000-001-3937		120.00	0.00 \$	00 2011.6
800	000-000-001-3939		0.00	0.00 \$	00 2010.6
800	000-000-001-3940		0.00	0.00 \$	00 2008.6

Art.110
Frac. V, VII
LFTAIP
Motivación I

Art.113
Frac. I
LFTAIP
Motivación II

H. AYUNTAMIENTO DE TEOLOAPAN

TESORERIA MUNICIPAL

PADRON DEL MUNICIPIO, TODOS, REZAGO, ORDENADO POR CLAVE

Propietario: Dirección del predio

Sup. de Terreno Sup. de Constr. Base Gravable Pagado A

Fecha 17/09/15
Hora 10:59:46
Pagina 157

Clave Catastral	Cuenta Predial	Propietario	Dirección del predio	Sup. de Terreno	Sup. de Constr.	Base Gravable	Pagado A
587 00-000-001-4131				44.81	0.00 \$		2012.6
587 00-000-001-4138				360.00	0.00 \$		2009.6
5800-000-000-001-4139				1154.93	0.00 \$		2011.6
5800-000-000-001-4140				0.00	0.00 \$		2009.6
58 00-000-001-4144				493.50	0.00 \$		2009.6
58 00-000-001-4145				3.48	0.00 \$		2009.6
5800-000-000-001-4146				346.75	0.00 \$		2010.6
5800-000-000-001-4147				257.97	0.00 \$		2009.6
58 00-000-001-4148				1540.61	0.00 \$		2009.6
58 00-000-001-4150				420.50	0.00 \$		2012.6
5800-000-000-001-4151				300.00	0.00 \$		2012.6
5800-000-000-001-4153				9290.05	0.00 \$		2013.6
5800-000-000-001-4155				2180.00	0.00 \$		2009.6
5800-000-000-001-4159				0.00	0.00 \$		2004.6
5800-000-000-001-4160				0.00	0.00 \$		2009.6
5800-000-000-001-4161				113.10	0.00 \$		2009.6
5800-000-000-001-4162				0.00	0.00 \$		1997.6
5800-000-000-001-4163				8109.00	0.00 \$		2009.6
5800-000-000-001-4165				253200.00	0.00 \$		2010.6
5800-000-000-001-4166				0.00	0.00 \$		2009.6
5800-000-000-001-4167				0.00	0.00 \$		2007.6
5800-000-000-001-4168				1320.00	0.00 \$		2012.6
5800-000-000-001-4169				0.00	0.00 \$		2005.6
5800-000-000-001-4171				0.00	0.00 \$		2009.6
5800-000-000-001-4175				8.05	0.00 \$		2012.6
5800-000-000-001-4179				0.40	0.00 \$		2009.6
5800-000-000-001-4182				4398.25	0.00 \$		2009.6
5800-000-000-001-4183				6360.25	0.00 \$		2009.6
5800-000-000-001-4184				0.00	0.00 \$		2009.6
5800-000-000-001-4185				5380.50	0.00 \$		2009.6
58 00-000-001-4186				0.00	0.00 \$		2010.6
5800-000-001-4187				196.44	0.00 \$		2010.6
30 00-000-001-4190				0.00	0.00 \$		2009.6
30 00-000-001-4191				0.00	0.00 \$		2010.6
300-000-000-001-4192				0.00	0.00 \$		2009.6
300-000-000-001-4193				509565.00	0.00 \$		2010.6
300-000-000-001-4194				37.43	0.00 \$		2010.6
30 00-000-001-4194				17968.50	0.00 \$		2010.6
30 00-000-001-4195				1658.38	0.00 \$		2009.6
100-000-000-001-4196				2246.34	0.00 \$		2009.6
100-000-000-001-4198				76.38	0.00 \$		2009.6
100-000-000-001-4199				0.60	0.00 \$		2012.6
100-000-000-001-4198				0.00	0.00 \$		2012.6
100-000-000-001-4201				300.00	0.00 \$		2012.6
100-000-000-001-4202				0.00	0.00 \$		2012.6
100-000-000-001-4204				119.30	0.00 \$		2009.6

SALGADO
SALGADO

LA "Y"

MESAS"
MESAS"
MESAS"
SUMIDERO"
EVA"

Art.110
Frac. V, VII
LFTAIP
Motivación I

Art.113
Frac. I
LFTAIP
Motivación II

Clave Catastral

Cuenta Predial

Propietario

Dirección del predio

Sup. de Terreno

Sup. de Constr.

Base Gravable

Pagado A

H. AYUNTAMIENTO DE TEOLOJAPAN
TESORERIA MUNICIPAL
PADRON DEL MUNICIPIO, TODOS, REZAGO, ORDENADO POR CLAVE

Fecha 17/09/15
Hora 10:59:46
Paginas 158

Clave Catastral	Cuenta Predial	Propietario	Dirección del predio	Sup. de Terreno	Sup. de Constr.	Base Gravable	Pagado A
5800-000-000-001-4206				300.00	0.00 \$	0.00 \$	2010.6
5800-000-000-001-4207				588.89	0.00 \$	0.00 \$	2010.6
5800-000-000-001-4209				25.11	0.00 \$	0.00 \$	2012.6
5800-000-000-001-4210				4.53	0.00 \$	0.00 \$	2010.6
5800-000-000-001-4214				123.25	0.00 \$	0.00 \$	2012.6
5800-000-000-001-4223				0.00	0.00 \$	0.00 \$	2010.6
5800-000-000-001-4235				0.00	0.00 \$	0.00 \$	2010.6
5800-000-000-001-4236				0.00	0.00 \$	0.00 \$	2013.6
5800-000-000-001-4238				183.57	0.00 \$	0.00 \$	2011.6
5800-000-000-001-4241				300.00	0.00 \$	0.00 \$	2011.6
5800-000-000-001-4245				319.48	0.00 \$	0.00 \$	2011.6
5800-000-000-001-4249				133.27	0.00 \$	0.00 \$	2012.6
5800-000-000-001-4254				0.00	0.00 \$	0.00 \$	2013.6
5800-000-000-001-4255				300.00	0.00 \$	0.00 \$	2010.6
5800-000-000-001-4256				0.00	0.00 \$	0.00 \$	2013.6
5800-000-000-001-4258				1436.37	0.00 \$	0.00 \$	2010.6
5800-000-000-001-4265				0.00	0.00 \$	0.00 \$	2010.6
5800-000-000-001-4267				800.00	0.00 \$	0.00 \$	2010.6
5800-000-000-001-4269				0.00	0.00 \$	0.00 \$	2012.6
5800-000-000-001-4271				250.00	0.00 \$	0.00 \$	2010.6
5800-000-000-001-4272				17.84	0.00 \$	0.00 \$	2013.6
5800-000-000-001-4277				250.00	0.00 \$	0.00 \$	2011.6
5800-000-000-001-4279				1698.50	0.00 \$	0.00 \$	2010.6
5800-000-000-001-4280				92.00	0.00 \$	0.00 \$	2013.6
5800-000-000-001-4282				429.18	0.00 \$	0.00 \$	2010.6
5800-000-000-001-4285				0.00	0.00 \$	0.00 \$	2008.6
5800-000-000-001-4287				0.00	0.00 \$	0.00 \$	2009.6
5800-000-000-001-4290				222.36	0.00 \$	0.00 \$	2013.6
5800-000-000-001-4296				0.00	0.00 \$	0.00 \$	2010.6
5800-000-000-001-4299				10.75	0.00 \$	0.00 \$	2010.6
5800-000-000-001-4301				200.00	0.00 \$	0.00 \$	2010.6
5800-000-000-001-4305				174.70	0.00 \$	0.00 \$	2011.6
5800-000-000-001-4311				287.71	0.00 \$	0.00 \$	2009.6
5800-000-000-001-4313				0.00	0.00 \$	0.00 \$	2010.6
5800-000-000-001-4315				0.00	0.00 \$	0.00 \$	2012.6
5800-000-000-001-4317				142.50	0.00 \$	0.00 \$	2008.6
5800-000-000-001-4319				120.00	0.00 \$	0.00 \$	2010.6
5800-000-000-001-4321				0.00	0.00 \$	0.00 \$	2010.6
5800-000-000-001-4322				14036.32	0.00 \$	0.00 \$	2010.6
5800-000-000-001-4324				0.00	0.00 \$	0.00 \$	2010.6
5800-000-000-001-4326				127.07	0.00 \$	0.00 \$	2010.6
5800-000-000-001-4327				0.00	0.00 \$	0.00 \$	2011.6
5800-000-000-001-4329				0.00	0.00 \$	0.00 \$	2013.6
5800-000-000-001-4334				800.00	0.00 \$	0.00 \$	2010.6



Art.110
Frac. V, VII
LFTAIP
Motivación I

Art.113
Frac. I
LFTAIP
Motivación II

H. AYUNTAMIENTO DE TELOLOAPAN
TESORERIA MUNICIPAL
PADRON DEL MUNICIPIO, TODOS , REZAGO, ORDENADO POR CLAVE

Propietario Dirección del predio

Sup. de Terreno Sup. de Constr. Base Gravable Pagado A

Fecha 17/09/15
Hora 10:59:46
Página 159

Clave Catastral	Cuentas Predial	Propietario	Dirección del predio	Sup. de Terreno	Sup. de Constr.	Base Gravable	Pagado A
5800-000-000-001-4341				722.56	0.00 \$		2011.6
5800-000-000-001-4342				0.00	0.00 \$		2010.6
5800-000-000-001-4346				174.39	0.00 \$		2010.6
5800-000-000-001-4346				802.00	0.00 \$		2012.6
5800-000-000-001-4347				853.47	0.00 \$		2012.6
5800-000-000-001-4357				0.00	0.00 \$		2013.6
5800-000-000-001-4358				0.00	0.00 \$		2013.6
5800-000-000-001-4359				0.00	0.00 \$		2013.6
5800-000-000-001-4362				3795.00	0.00 \$		2011.6
5800-000-000-001-4365				0.00	0.00 \$		2012.6
5800-000-000-001-4376				0.00	0.00 \$		2013.6
5800-000-000-001-4378				0.00	0.00 \$		2003.6
5800-000-000-001-4378				0.00	0.00 \$		2010.6
5800-000-000-001-4380				0.00	0.00 \$		2009.6
5800-000-000-001-4381				0.00	0.00 \$		2011.6
5800-000-000-001-4382				0.00	0.00 \$		2012.6
5800-000-000-001-4388				0.00	0.00 \$		2010.6
5800-000-000-001-4391				17.15	0.00 \$		2010.6
5800-000-000-001-4392				0.00	0.00 \$		2010.6
5800-000-000-001-4397				0.00	0.00 \$		2010.6
5800-000-000-001-4398				240.00	0.00 \$		2013.6
5800-000-000-001-4399				450.00	0.00 \$		2013.6
5800-000-000-001-4401				0.00	0.00 \$		2010.6
5800-000-000-001-4402				300.00	0.00 \$		2010.6
5800-000-000-001-4403				0.00	0.00 \$		2012.6
5800-000-000-001-4403				231.00	0.00 \$		2013.6
5800-000-000-001-4404				0.00	0.00 \$		2010.6
5800-000-000-001-4405				362.50	0.00 \$		2010.6
5800-000-000-001-4406				42.64	0.00 \$		2013.6
5800-000-000-001-4408				335.40	0.00 \$		2010.6
5800-000-000-001-4410				0.00	0.00 \$		2013.6
5800-000-000-001-4413				215.50	0.00 \$		2010.6
5800-000-000-001-4416				0.00	0.00 \$		2013.6
5800-000-000-001-4418				0.00	0.00 \$		2013.6
5800-000-000-001-4419				286.34	0.00 \$		2012.6
5800-000-000-001-4421				218035.50	0.00 \$		2010.6
5800-000-000-001-4422				0.00	0.00 \$		2010.6
5800-000-000-001-4423				62186.25	0.00 \$		2010.6
5800-000-000-001-4424				79385.00	0.00 \$		2010.6
5800-000-000-001-4425				92.00	0.00 \$		2010.6
5800-000-000-001-4427				1.09	0.00 \$		2011.6
5800-000-000-001-4428				4.90	0.00 \$		2011.6
5800-000-000-001-4429				305.62	0.00 \$		2010.6
5800-000-000-001-4430				1582.86	0.00 \$		2010.6
5800-000-000-001-4433				0.00	0.00 \$		2010.6
5800-000-000-001-4436				300.00	0.00 \$		2010.6

Art.110
Frac. V, VII
LFTAIP
Motivación I

Art.113
Frac. I
LFTAIP
Motivación II

H. AYUNTAMIENTO DE TEOLOAPAN

TESORERIA MUNICIPAL

PADRON DEL MUNICIPIO, TODOS, REZAGO, ORDENADO POR CLAVE

Propietario: PADRON DEL MUNICIPIO, TODOS, REZAGO, ORDENADO POR CLAVE

Dirección del predio

Sup. de Terreno

Sup. de Constr.

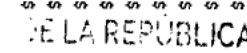
Base Gravable

Pagado a

Fecha 17/09/15
 Hora 10:59:46
 Pagina 160

Clave Catastral	Cuenta Predial	Propietario	Dirección del predio	Sup. de Terreno	Sup. de Constr.	Base Gravable	Pagado a
58 00-000-000-001-4456		MARILIA Y CAROLINA		261.48	0.00 \$		00 2013.6
58 00-000-000-001-4457		DORIS		200.00	0.00 \$		00 2010.6
58 00-000-000-001-4458		JOSE	BICUICUILT	291510.45	0.00 \$		00 2010.6
58 00-000-000-001-4459		RAIRA	LOS SABINOS	571829.07	0.00 \$		00 2013.6
58 00-000-000-001-4460		EUSTINA		0.00	0.00 \$		00 2010.6
58 00-000-000-001-4461		RIHA ELENA	REZ	85.00	0.00 \$		00 2010.6
58 00-000-000-001-4462		LOPE		300.00	0.00 \$		00 2012.6
58 00-000-000-001-4463		BALTAZAR		0.00	0.00 \$		00 2013.6
58 00-000-000-001-4464		ESTELA	HUISTEPEC	0.00	0.00 \$		00 2013.6
58 00-000-000-001-4465		RECTO Y ESPOSA	RO Y CALLE MEXICO	5988.67	0.00 \$		00 2010.6
58 00-000-000-001-4466		DAN		0.00	0.00 \$		00 2010.6
58 00-000-000-001-4467		LOS ANGELES		233.55	0.00 \$		00 2010.6
58 00-000-000-001-4468		ANA		286.34	0.00 \$		00 2012.6
58 00-000-000-001-4469		STIN		437.92	0.00 \$		00 2010.6
58 00-000-000-001-4470		DE LA PAZ	CAHUISTEPEC	0.00	0.00 \$		00 2010.6
58 00-000-000-001-4471		DE LA PAZ		225.00	0.00 \$		00 2012.6
58 00-000-000-001-4472		ANULFO	OTE	71.52	0.00 \$		00 2011.6
58 00-000-000-001-4473		ANULFO		5.01	0.00 \$		00 2010.6
58 00-000-000-001-4474		ANULFO		0.00	0.00 \$		00 2010.6
58 00-000-000-001-4475		ANULFO		800.00	0.00 \$		00 2010.6
58 00-000-000-001-4476		ANULFO		0.00	0.00 \$		00 2010.6
58 00-000-000-001-4477		ANULFO		0.00	0.00 \$		00 2010.6
58 00-000-000-001-4478		ANULFO		0.00	0.00 \$		00 2010.6
58 00-000-000-001-4479		ANULFO		0.00	0.00 \$		00 2010.6
58 00-000-000-001-4480		ANULFO		0.00	0.00 \$		00 2010.6
58 00-000-000-001-4481		ANULFO		0.00	0.00 \$		00 2010.6
58 00-000-000-001-4482		ANULFO		0.00	0.00 \$		00 2010.6
58 00-000-000-001-4483		ANULFO		0.00	0.00 \$		00 2010.6
58 00-000-000-001-4484		ANULFO		0.00	0.00 \$		00 2010.6
58 00-000-000-001-4485		ANULFO		0.00	0.00 \$		00 2010.6
58 00-000-000-001-4486		ANULFO		0.00	0.00 \$		00 2010.6
58 00-000-000-001-4487		ANULFO		0.00	0.00 \$		00 2010.6
58 00-000-000-001-4488		ANULFO		0.00	0.00 \$		00 2010.6
58 00-000-000-001-4489		ANULFO		0.00	0.00 \$		00 2010.6
58 00-000-000-001-4490		ANULFO		0.00	0.00 \$		00 2010.6
58 00-000-000-001-4491		ANULFO		0.00	0.00 \$		00 2010.6
58 00-000-000-001-4492		ANULFO		0.00	0.00 \$		00 2010.6
58 00-000-000-001-4493		ANULFO		0.00	0.00 \$		00 2010.6
58 00-000-000-001-4494		ANULFO		0.00	0.00 \$		00 2010.6
58 00-000-000-001-4495		ANULFO		0.00	0.00 \$		00 2010.6
58 00-000-000-001-4496		ANULFO		0.00	0.00 \$		00 2010.6
58 00-000-000-001-4497		ANULFO		0.00	0.00 \$		00 2010.6
58 00-000-000-001-4498		ANULFO		0.00	0.00 \$		00 2010.6
58 00-000-000-001-4499		ANULFO		0.00	0.00 \$		00 2010.6
58 00-000-000-001-4500		ANULFO		0.00	0.00 \$		00 2010.6
58 00-000-000-001-4501		ANULFO		0.00	0.00 \$		00 2010.6
58 00-000-000-001-4502		ANULFO		0.00	0.00 \$		00 2010.6
58 00-000-000-001-4503		ANULFO		0.00	0.00 \$		00 2010.6
58 00-000-000-001-4504		ANULFO		0.00	0.00 \$		00 2010.6
58 00-000-000-001-4505		ANULFO		0.00	0.00 \$		00 2010.6
58 00-000-000-001-4506		ANULFO		0.00	0.00 \$		00 2010.6
58 00-000-000-001-4507		ANULFO		0.00	0.00 \$		00 2010.6
58 00-000-000-001-4508		ANULFO		0.00	0.00 \$		00 2010.6
58 00-000-000-001-4509		ANULFO		0.00	0.00 \$		00 2010.6
58 00-000-000-001-4510		ANULFO		0.00	0.00 \$		00 2010.6
58 00-000-000-001-4511		ANULFO		0.00	0.00 \$		00 2010.6
58 00-000-000-001-4512		ANULFO		0.00	0.00 \$		00 2010.6
58 00-000-000-001-4513		ANULFO		0.00	0.00 \$		00 2010.6
58 00-000-000-001-4514		ANULFO		0.00	0.00 \$		00 2010.6
58 00-000-000-001-4515		ANULFO		0.00	0.00 \$		00 2010.6
58 00-000-000-001-4516		ANULFO		0.00	0.00 \$		00 2010.6
58 00-000-000-001-4517		ANULFO		0.00	0.00 \$		00 2010.6
58 00-000-000-001-4518		ANULFO		0.00	0.00 \$		00 2010.6
58 00-000-000-001-4519		ANULFO		0.00	0.00 \$		00 2010.6
58 00-000-000-001-4520		ANULFO		0.00	0.00 \$		00 2010.6
58 00-000-000-001-4521		ANULFO		0.00	0.00 \$		00 2010.6
58 00-000-000-001-4522		ANULFO		0.00	0.00 \$		00 2010.6
58 00-000-000-001-4523		ANULFO		0.00	0.00 \$		00 2010.6
58 00-000-000-001-4524		ANULFO		0.00	0.00 \$		00 2010.6
58 00-000-000-001-4525		ANULFO		0.00	0.00 \$		00 2010.6
58 00-000-000-001-4526		ANULFO		0.00	0.00 \$		00 2010.6

10812 00.00 \$
 39 00.00 \$
 58 70 0.00 \$



Art.110
 Frac. V, VII
 LFTAIP
 Motivación I

Art.113
 Frac. I
 LFTAIP
 Motivación II

Clave Catastral Cuenta Predial Propietario

Sup. de Terreno Sup. de Constr. Base Gravable Pagado A

H. AYUNTAMIENTO DE TELOLOAPAN
TESORERIA MUNICIPAL
PADRON DEL MUNICIPIO, TODOS , REZAGO, ORDENADO POR CLAVE

Fecha 17/09/15
Hora 10:59:46
Pagina 161

Clave Catastral	Cuenta Predial	Propietario	Dircción del predio	Sup. de Terreno	Sup. de Constr.	Base Gravable	Pagado A
157	000-000-001-4528			0.00	0.00 \$		2013.6
158	000-000-001-4529			0.00	0.00 \$		2013.6
15800-000-000-001-4530				0.00	0.00 \$		2013.6
15800-000-000-001-4531				727.56	0.00 \$		2010.6
15 100-000-001-4532				139.12	0.00 \$		2011.6
56 000-000-001-4535				0.00	0.00 \$		2010.6
5800-000-000-001-4536			TELOLOAPAN, GRO.	156.00	0.00 \$		2009.6
5800-000-000-001-4537			TELOLOAPAN, GRO.	150.00	0.00 \$		2009.6
5F (0-000-001-4539				94.87	0.00 \$		2010.6
5 000-000-001-4541				244.40	0.00 \$		2010.6
5800-000-000-001-4548				378.00	0.00 \$		2010.6
5800-000-000-001-4550				0.00	0.00 \$		2010.6
5800-000-000-001-4551				625.50	0.00 \$		2013.6
5800-000-000-001-4557				200.00	0.00 \$		2011.6
5800-000-000-001-4563				11.85	0.00 \$		2011.6
5800-000-000-001-4565				0.00	0.00 \$		2012.6
5800-000-000-001-4570				120.00	0.00 \$		2012.6
5800-000-000-001-4573				55755.41	0.00 \$		2011.6
5800-000-000-001-4574				420.00	0.00 \$		2011.6
5800-000-000-001-4576				200.00	0.00 \$		2011.6
5800-000-000-001-4585				719.89	0.00 \$		2011.6
5800-000-000-001-4592				209.69	0.00 \$		2011.6
5800-000-000-001-4604				852.50	0.00 \$		2011.6
5800-000-000-001-4609				409.50	0.00 \$		2011.6
5800-000-000-001-4610				200.00	0.00 \$		2011.6
5800-000-000-001-4611				0.00	0.00 \$		2012.6
5800-000-000-001-4612				0.00	0.00 \$		2011.6
5800-000-000-001-4614				120.00	0.00 \$		2013.6
5800-000-000-001-4615				115.37	0.00 \$		2011.6
5800-000-000-001-4616				106.47	0.00 \$		2011.6
5800-000-000-001-4617				0.00	0.00 \$		2011.6
5800-000-001-4619				0.00	0.00 \$		2011.6
5800-000-001-4620				0.00	0.00 \$		2011.6
5800-000-001-4621				0.00	0.00 \$		2011.6
5800-000-000-001-4622				0.00	0.00 \$		2011.6
5800-000-000-001-4626				0.00	0.00 \$		2011.6
5800-000-001-4627				225.33	0.00 \$		2011.6
5800-000-001-4632				140548.00	0.00 \$		2013.6
5800-000-000-001-4633				112660.00	0.00 \$		2013.6
5800-000-000-001-4635				55.83	0.00 \$		2012.6
5800-000-000-001-4637				1.02	0.00 \$		2011.6
5800-000-000-001-4639				1458.83	0.00 \$		2013.6
5800-000-000-001-4640				71.55	0.00 \$		2012.6
5800-000-000-001-4641				2107.00	0.00 \$		2013.6
5800-000-000-001-4641				105.00	0.00 \$		2013.6

Art.110
Frac. V, VII
LFTAIP
Motivación I

Art.113
Frac. I
LFTAIP
Motivación II

H. AYUNTAMIENTO DE TEOLOAPAN
TESORERIA MUNICIPAL
PADRON DEL MUNICIPIO, TODOS, REZAGO, ORDENADO POR CLAVE

Propietario

Dirección del predio

Sup. de Terreno Sup. de Constr. Base Gravable Pagado A

Fecha 17/09/15
Hora 10:59:46
Pagina 162

Clave Catastral	Cuenta Predial	Propietario	Dirección del predio	Sup. de Terreno	Sup. de Constr.	Base Gravable	Pagado A
5P 000-000-001-4673				250.00	0.00 \$		2011.6
5 100-000-001-4646				434.85	0.00 \$		2011.6
5800-000-000-001-4647				7434.00	0.00 \$		2011.6
5800-000-000-001-4648				0.00	0.00 \$		2011.6
57 100-000-001-4656				120.00	0.00 \$		2011.6
56 100-000-001-4660				0.00	0.00 \$		2005.6
5800-000-000-001-4664				776.21	0.00 \$		2011.6
5800-000-000-001-4666				7140.00	0.00 \$		2011.6
5P 1 0-000-001-4667				0.00	0.00 \$		2011.6
5 100-000-001-4668				503.25	0.00 \$		2011.6
5800-000-000-001-4672				0.00	0.00 \$		2011.6
5800-000-000-001-4674				0.00	0.00 \$		2012.6
5800-000-000-001-4675				200.00	0.00 \$		2011.6
5800-000-000-001-4679				500.00	0.00 \$		2002.6
5800-000-000-001-4681				197518.75	0.00 \$		2011.6
5800-000-000-001-4683				670.40	0.00 \$		2011.6
5800-000-000-001-4684				99.77	0.00 \$		2011.6
5800-000-000-001-4688				1516.75	0.00 \$		2011.6
5800-000-000-001-4689				9.36	0.00 \$		2011.6
5800-000-000-001-4691				587.75	0.00 \$		2011.6
5800-000-000-001-4692				144.25	0.00 \$		2013.6
5800-000-000-001-4696				120.00	0.00 \$		2011.6
5800-000-000-001-4698				0.00	0.00 \$		2011.6
5800-000-000-001-4706				202.05	0.00 \$		2011.6
5800-000-000-001-4708				303.62	0.00 \$		2011.6
5800-000-000-001-4710				0.00	0.00 \$		2011.6
5800-000-000-001-4711				2755.30	0.00 \$		2012.6
5800-000-000-001-4714				585.58	0.00 \$		2010.6
5800-000-000-001-4715				384.37	0.00 \$		2013.6
58 10-000-001-4716				98.75	0.00 \$		2011.6
58 10-000-001-4717				250.00	0.00 \$		2011.6
58 10-000-001-4720				250.00	0.00 \$		2011.6
5800-000-000-001-4722				0.00	0.00 \$		2011.6
5800-000-000-001-4723				0.00	0.00 \$		2007.6
58 10-000-001-4725				0.00	0.00 \$		2011.6
58 10-000-001-4726				33.64	0.00 \$		2005.6
5800-000-000-001-4729				265.50	0.00 \$		2011.6
5800-000-000-001-4730				0.00	0.00 \$		2011.6
5800-000-000-001-4731				0.00	0.00 \$		2011.6
5800-000-000-001-4732				1480.00	0.00 \$		2011.6
5800-000-000-001-4733				2432.00	0.00 \$		2011.6
5800-000-000-001-4737				291470.25	0.00 \$		2011.6
5800-000-000-001-4738				328.00	0.00 \$		2011.6

Art. 110
Frac. V, VII
LFTAIP
Motivación I

Art. 113
Frac. I
LFTAIP
Motivación II

H. AYUNTAMIENTO DE TELOLOAPAN
TESORERIA MUNICIPAL
PADRON DEL MUNICIPIO, TODOS , REZAGO, ORDENADO POR CLAVE

Fecha 17/09/15
Hora 10:59:46
Pagina 163

Art.113
Frac. I
LFTAIP
Motivación II

Clave Catastral Cuenta Predial Propietario Dirección del predio Sup. de Terreno Sup. de Constr. Base Gravable Pagado A

Clave Catastral	Cuenta Predial	Propietario	Dirección del predio	Sup. de Terreno	Sup. de Constr.	Base Gravable	Pagado A
5800-000-000-001-4744			LADO NORTE DE ESTA CD. "TECOLOZONTIZIN"	13.68	0.00 \$		2011.6
5800-000-000-001-4747			FILO"	107299.50	0.00 \$		2011.6
5800-000-000-001-4748			TECORRAL"	247.40	0.00 \$		2011.6
5800-000-000-001-4751				0.00	0.00 \$		2013.6
5800-000-000-001-4752				0.00	0.00 \$		2013.6
5800-000-000-001-4753				45.13	0.00 \$		2011.6
5800-000-000-001-4754				20.86	0.00 \$		2011.6
5800-000-000-001-4755				320.67	0.00 \$		2011.6
5800-000-000-001-4756				204900.00	0.00 \$		2013.6
5800-000-000-001-4757				120090.25	0.00 \$		2011.6
5800-000-000-001-4758				55565.56	0.00 \$		2011.6
5800-000-000-001-4759				250.00	0.00 \$		2011.6
5800-000-000-001-4760				2778.70	0.00 \$		2011.6
5800-000-000-001-4761				0.00	0.00 \$		2011.6
5800-000-000-001-4767				0.00	0.00 \$		2011.6
5800-000-000-001-4768				0.00	0.00 \$		2006.6
5800-000-000-001-4769				0.00	0.00 \$		2011.6
5800-000-000-001-4771				0.00	0.00 \$		2011.6
5800-000-000-001-4772				67999.50	0.00 \$		2011.6
5800-000-000-001-4773				5265.00	0.00 \$		2011.6
5800-000-000-001-4774				257.45	0.00 \$		2011.6
5800-000-000-001-4776				5986.03	0.00 \$		2011.6
5800-000-000-001-4777				0.00	0.00 \$		2012.6
5800-000-000-001-4778				0.00	0.00 \$		2011.6
5800-000-000-001-4779				0.00	0.00 \$		2011.6
5800-000-000-001-4780				0.00	0.00 \$		2011.6
5800-000-000-001-4781				0.00	0.00 \$		2011.6
5800-000-000-001-4782				0.00	0.00 \$		2012.6
5800-000-000-001-4783				0.00	0.00 \$		2012.6
5800-000-000-001-4785				0.00	0.00 \$		2011.6
5800-000-000-001-4787				659.75	0.00 \$		2013.6
5800-000-000-001-4789				0.00	0.00 \$		2011.6
5800-000-000-001-4790				109.36	0.00 \$		2011.6
5800-000-000-001-4792				163221.00	0.00 \$		2013.6
5800-000-000-001-4793				250.00	0.00 \$		2013.6
5800-000-000-001-4797				639.36	0.00 \$		2012.6
5800-000-000-001-4798				596.97	0.00 \$		2012.6
5800-000-000-001-4800				327795.00	0.00 \$		2005.6
5800-000-000-001-4804				550.50	0.00 \$		2005.6
5800-000-000-001-4809				0.00	0.00 \$		2011.6
5800-000-000-001-4810				31.60	0.00 \$		2013.6
5800-000-000-001-4816				0.00	0.00 \$		2011.6
5800-000-000-001-4818				7654.00	0.00 \$		2013.6
5800-000-000-001-4819				417.12	0.00 \$		2011.6
5800-000-000-001-4820				300.00	0.00 \$		2011.6
5800-000-000-001-4821				300.00	0.00 \$		2011.6

Art.110
Frac. V, VII
LFTAIP
Motivación I



H. AYUNTAMIENTO DE TELOLOAPAN
TESORERIA MUNICIPAL
PADRON DEL MUNICIPIO, TODOS, REZAGO, ORDENADO POR CLAVE

Sup. de Terreno Sup. de Constr. Base Gravable Pagado A

Fecha 17/09/15
Hora 10:59:46
Pagina 165

Art.113
Frac. I
LFTAIP
Motivación II

Clave	Cuentas Predial	Propietario	Dircción del predio	Sup. de Terreno	Sup. de Constr.	Base Gravable	Pagado A
15	100-000-000-001-4924			0.00	0.00 \$	0.00 \$	2012.6
15B	000-000-000-001-4926			0.00	0.00 \$	0.00 \$	2012.6
15B00	000-000-000-001-4926			386.00	0.00 \$	0.00 \$	2013.6
15F	000-000-001-4927			0.00	0.00 \$	0.00 \$	2012.6
15	100-000-001-4928			0.00	0.00 \$	0.00 \$	2012.6
15B00	000-000-001-4929			450.00	0.00 \$	0.00 \$	2013.6
15B00	000-000-001-4941			448.55	0.00 \$	0.00 \$	2012.6
15B00	000-000-001-4942			0.00	0.00 \$	0.00 \$	2012.6
15F	0-000-001-4944			4356.93	0.00 \$	0.00 \$	2012.6
15F	100-000-001-4949			95.47	0.00 \$	0.00 \$	2012.6
15B00	000-000-001-4953			200.00	0.00 \$	0.00 \$	2012.6
15B00	000-000-001-4956			848.80	0.00 \$	0.00 \$	2012.6
15B00	000-000-001-4964			0.00	0.00 \$	0.00 \$	2012.6
15B00	000-000-001-4966			0.00	0.00 \$	0.00 \$	2012.6
15B00	000-000-001-4969			10.98	0.00 \$	0.00 \$	2012.6
15B00	000-000-001-4970			0.00	0.00 \$	0.00 \$	2012.6
15B00	000-000-001-4974			120.00	0.00 \$	0.00 \$	2012.6
15B00	000-000-001-4977			0.00	0.00 \$	0.00 \$	2006.6
15B00	000-000-001-4984			0.00	0.00 \$	0.00 \$	2012.6
15B00	000-000-001-4986			0.00	0.00 \$	0.00 \$	2012.6
15B00	000-000-001-4988			87.49	0.00 \$	0.00 \$	2012.6
15B00	000-000-001-4990			525.31	0.00 \$	0.00 \$	2012.6
15B00	000-000-001-4998			397.37	0.00 \$	0.00 \$	2013.6
15B00	000-000-001-5001			133.48	0.00 \$	0.00 \$	2013.6
15B00	000-000-001-5002			175.29	0.00 \$	0.00 \$	2012.6
15B00	000-000-001-5003			191.04	0.00 \$	0.00 \$	2012.6
15B00	000-000-001-5004			202.51	0.00 \$	0.00 \$	2012.6
15B00	000-000-001-5005			198.50	0.00 \$	0.00 \$	2012.6
15F	10-000-001-5006			391.90	0.00 \$	0.00 \$	2012.6
15F	100-000-001-5007			198.40	0.00 \$	0.00 \$	2012.6
15F	100-000-001-5008			208.60	0.00 \$	0.00 \$	2012.6
15B00	000-000-001-5009			201.54	0.00 \$	0.00 \$	2012.6
15B00	000-000-001-5010			201.55	0.00 \$	0.00 \$	2012.6
15B	100-000-001-5011			202.05	0.00 \$	0.00 \$	2012.6
15F	100-000-001-5012			188.83	0.00 \$	0.00 \$	2012.6
15B00	000-000-001-5016			0.00	0.00 \$	0.00 \$	2013.6
15B00	000-000-001-5020			1777.89	0.00 \$	0.00 \$	2012.6
15B00	000-000-001-5023			0.00	0.00 \$	0.00 \$	2012.6
15B00	000-000-001-5024			0.00	0.00 \$	0.00 \$	2012.6
15B00	000-000-001-5028			18572.40	0.00 \$	0.00 \$	2013.6
15B00	000-000-001-5029			0.00	0.00 \$	0.00 \$	2012.6
15B00	000-000-001-5032			0.00	0.00 \$	0.00 \$	2012.6
15B00	000-000-001-5034			0.00	0.00 \$	0.00 \$	2010.6



Art.110
Frac. V, VII
LFTAIP
Motivación I

Clave Catastral

Cuenta Predial

Propietario

Dirección del predio

H. AYUNTAMIENTO DE TEOLOAPAN
TESORERIA MUNICIPAL
PADRON DEL MUNICIPIO, TODOS , REZAGO, ORDENADO POR CLAVE

Fecha 17/09/15
Hora 10:59:46
Pagina 166

Clave Catastral	Cuenta Predial	Propietario	Dirección del predio	Sup. de Terreno	Sup. de Const.	Base Gravable	Pagado A
15/ 000-000-001-5035				0.00	0.00 \$		2011.6
15800-000-000-001-5039				0.00	0.00 \$		2012.6
15800-000-000-001-5040				144749.77	0.00 \$		2012.6
15 000-000-001-5041				0.00	0.00 \$		2013.6
15800-000-000-001-5042				0.00	0.00 \$		2013.6
15800-000-000-001-5044				0.00	0.00 \$		2008.6
15800-000-000-001-5045				0.00	0.00 \$		2013.6
157 00-000-001-5046				0.00	0.00 \$		2012.6
15 000-000-001-5049				552.75	0.00 \$		2013.6
15800-000-000-001-5050				0.00	0.00 \$		2012.6
15800-000-000-001-5053				208.47	0.00 \$		2012.6
15800-000-000-001-5054				518.68	0.00 \$		2012.6
15800-000-000-001-5056				93.58	0.00 \$		2012.6
15800-000-000-001-5057				32.50	0.00 \$		2012.6
15800-000-000-001-5060				66.37	0.00 \$		2012.6
15800-000-000-001-5063				87637.50	0.00 \$		2012.6
15800-000-000-001-5064				0.00	0.00 \$		2012.6
15800-000-000-001-5067				32.12	0.00 \$		2012.6
15800-000-000-001-5068				3.44	0.00 \$		2012.6
15800-000-000-001-5069				0.00	0.00 \$		2012.6
15800-000-000-001-5070				32.12	0.00 \$		2012.6
15800-000-000-001-5072				0.00	0.00 \$		2012.6
15800-000-000-001-5074				0.00	0.00 \$		2012.6
15800-000-000-001-5075				0.00	0.00 \$		2012.6
15800-000-000-001-5076				0.00	0.00 \$		2012.6
15800-000-000-001-5077				0.00	0.00 \$		2012.6
15800-000-000-001-5078				0.00	0.00 \$		2012.6
15800-000-000-001-5079				0.00	0.00 \$		2012.6
15800-000-000-001-5081				430.00	0.00 \$		2012.6
15P 00-000-001-5084				121454.50	0.00 \$		2012.6
15 00-000-001-5085				0.00	0.00 \$		2012.6
15E 00-000-001-5086				359.02	0.00 \$		2013.6
158L 00-000-001-5088				0.00	0.00 \$		2012.6
15800-000-000-001-5090				0.00	0.00 \$		2012.6
158P 00-000-001-5091				0.00	0.00 \$		2012.6
15E 00-000-001-5092				0.00	0.00 \$		2012.6
15800-000-000-001-5094				90.33	0.00 \$		2012.6
15800-000-000-001-5096				261.63	0.00 \$		2012.6
15800-000-000-001-5102				0.00	0.00 \$		2012.6
15800-000-000-001-5105				0.00	0.00 \$		2012.6
15800-000-000-001-5110				2700.00	0.00 \$		2012.6
15800-000-000-001-5115				302.73	0.00 \$		2012.6
15800-000-000-001-5116				395.68	0.00 \$		2012.6
15800-000-000-001-5117				385.05	0.00 \$		2011.6
				381.06	0.00 \$		2012.6

REPUBLICA
ESTADOS UNIDOS MEXICANOS
EL CASO

Art.110
Frac. V, VII
LFTAIP
Motivación I

Art.113
Frac. I
LFTAIP
Motivación II

Clave Catastral

Cuenta Predial

Propietario

Dirección del predio

Sup. de Terreno

Sup. de Constr.

Base Gravable

Pagado A

H. AYUNTAMIENTO DE TELOLOAPAN
TESORERIA MUNICIPAL
PADRON DEL MUNICIPIO, TODOS , REZAGO, ORDENADO POR CLAVE

Fecha 17/09/15
Hora 10:59:46
Pagina 168

Clave Catastral	Cuenta Predial	Propietario	Dirección del predio	Sup. de Terreno	Sup. de Constr.	Base Gravable	Pagado A
15 000-000-001-5207				360.73	0.00 \$	0.00 \$	2012.6
15 000-000-001-5209				285.90	0.00 \$	0.00 \$	2012.6
15 000-000-001-5210				412.74	0.00 \$	0.00 \$	2012.6
15 000-000-001-5217				278.55	0.00 \$	0.00 \$	2012.6
15 000-000-001-5218				276.95	0.00 \$	0.00 \$	2012.6
15 000-000-001-5219				290.02	0.00 \$	0.00 \$	2012.6
15 000-000-001-5220				290.02	0.00 \$	0.00 \$	2012.6
15 000-000-001-5221				435.21	0.00 \$	0.00 \$	2012.6
15 000-000-001-5222				285.73	0.00 \$	0.00 \$	2012.6
15 000-000-001-5223				200.23	0.00 \$	0.00 \$	2012.6
15 000-000-001-5225				429.01	0.00 \$	0.00 \$	2012.6
15 000-000-001-5227				10.46	0.00 \$	0.00 \$	2012.6
15 000-000-001-5228				67525.25	0.00 \$	0.00 \$	2012.6
15 000-000-001-5230				200.00	0.00 \$	0.00 \$	2012.6
15 000-000-001-5231				200.00	0.00 \$	0.00 \$	2012.6
15 000-000-001-5232				153.33	0.00 \$	0.00 \$	2009.6
15 000-000-001-5234				0.00	0.00 \$	0.00 \$	2012.6
15 000-000-001-5238				298.54	0.00 \$	0.00 \$	2012.6
15 000-000-001-5239				301.88	0.00 \$	0.00 \$	2012.6
15 000-000-001-5240				295.50	0.00 \$	0.00 \$	2012.6
15 000-000-001-5241				289.91	0.00 \$	0.00 \$	2011.6
15 000-000-001-5242				0.00	0.00 \$	0.00 \$	2012.6
15 000-000-001-5244				291.50	0.00 \$	0.00 \$	2012.6
15 000-000-001-5245				775.45	0.00 \$	0.00 \$	2012.6
15 000-000-001-5246				369.82	0.00 \$	0.00 \$	2012.6
15 000-000-001-5248				288.79	0.00 \$	0.00 \$	2012.6
15 000-000-001-5250				306.34	0.00 \$	0.00 \$	2012.6
15 000-000-001-5252				317.03	0.00 \$	0.00 \$	2012.6
15 000-000-001-5253				200.00	0.00 \$	0.00 \$	2012.6
15 000-000-001-5254				0.00	0.00 \$	0.00 \$	2011.6
15 000-000-001-5255				344.77	0.00 \$	0.00 \$	2012.6
15 000-001-5256				253.45	0.00 \$	0.00 \$	2013.6
15 000-001-5257				6.71	0.00 \$	0.00 \$	2012.6
15 000-001-5258				194.72	0.00 \$	0.00 \$	2012.6
15 000-001-5259				194.72	0.00 \$	0.00 \$	2012.6
15 000-001-5260				194.72	0.00 \$	0.00 \$	2012.6
15 000-001-5261				218.14	0.00 \$	0.00 \$	2012.6
15 000-001-5262				194.72	0.00 \$	0.00 \$	2012.6
15 000-001-5263				10.75	0.00 \$	0.00 \$	2012.6
15 000-001-5264				300.00	0.00 \$	0.00 \$	2012.6
15 000-001-5265				263.82	0.00 \$	0.00 \$	2012.6
15 000-001-5266				254.90	0.00 \$	0.00 \$	2012.6
15 000-001-5267				335.27	0.00 \$	0.00 \$	2012.6
15 000-001-5268				311.74	0.00 \$	0.00 \$	2012.6
15 000-001-5269				399.83	0.00 \$	0.00 \$	2012.6



Art.110
Frac. V, VII
LFTAIP
Motivación I

Art.113
Frac. I
LFTAIP
Motivación II

Clave Catastral Cuenta Predial

Propietario

Dirección del predio

Sup. de Terreno

Sup. de Constr.

Base Gravable Pagado A

H. AYUNTAMIENTO DE TEOLOAPAN
TESORERIA MUNICIPAL
PADRON DEL MUNICIPIO, TODOS, REZAGO, ORDENADO POR CLAVE

Fecha 17/09/15
Hora 10:59:46
Pagina 169

15800-000-000-001-5270			300.00	0.00 \$		2011.6
15800-000-000-001-5271			328.95	0.00 \$		2011.6
15800-000-000-001-5272			1679.66	0.00 \$		2013.6
151 700-000-001-5273			180.00	0.00 \$		2010.6
15800-000-000-001-5275			243.07	0.00 \$		2010.6
15800-000-000-001-5276			728.46	0.00 \$		2010.6
15800-000-000-001-5278			199.51	0.00 \$		2012.6
15800-000-000-001-5279			861.10	0.00 \$		2010.6
1577 700-000-001-5281			400.00	0.00 \$		2010.6
15 000-000-001-5282			400.00	0.00 \$		2010.6
5800-000-000-001-5283			267.76	0.00 \$		2010.6
5800-000-000-001-5284			328.95	0.00 \$		2012.6
5800-000-000-001-5286			0.00	0.00 \$		2012.6
5800-000-000-001-5287			300.00	0.00 \$		2012.6
5800-000-000-001-5288			300.00	0.00 \$		2010.6
5800-000-000-001-5289			0.00	0.00 \$		2010.6
5800-000-000-001-5290			400.00	0.00 \$		2010.6
5800-000-000-001-5292			24.87	0.00 \$		2010.6
5800-000-000-001-5293			120.00	0.00 \$		2010.6
5800-000-000-001-5296			120.00	0.00 \$		2010.6
5800-000-000-001-5297			120.00	0.00 \$		2010.6
5800-000-000-001-5298			120.00	0.00 \$		2010.6
5800-000-000-001-5299			200.00	0.00 \$		2010.6
5800-000-000-001-5300			120.00	0.00 \$		2012.6
5800-000-000-001-5301			132.26	0.00 \$		2010.6
5800-000-000-001-5302			204.86	0.00 \$		2010.6
5800-000-000-001-5303			200.00	0.00 \$		2010.6
5800-000-000-001-5307			237.46	0.00 \$		2010.6
5800-000-000-001-5308			120.00	0.00 \$		2013.6
5800-000-000-001-5309			240.00	0.00 \$		2010.6
5800-000-000-001-5310			240.00	0.00 \$		2010.6
5800-000-000-001-5311			240.00	0.00 \$		2010.6
5800-000-000-001-5312			1433.42	0.00 \$		2010.6
5800-000-000-001-5313			1433.42	0.00 \$		2010.6
5800-000-000-001-5314			0.00	0.00 \$		2010.6
5800-000-000-001-5315			120.00	0.00 \$		2010.6
5800-000-000-001-5316			0.00	0.00 \$		2013.6
5800-000-000-001-5317			0.00	0.00 \$		2012.6
5800-000-000-001-5318			0.00	0.00 \$		2013.6
5800-000-000-001-5319			51.70	0.00 \$		2010.6
5800-000-000-001-5321			99.77	0.00 \$		2011.6
5800-000-000-001-5322			240.00	0.00 \$		2010.6
5800-000-000-001-5323			156.00	0.00 \$		2009.6
5800-000-000-001-5324			610.21	0.00 \$		2010.6
5800-000-000-001-5325			297.79	0.00 \$		2010.6
5800-000-000-001-5326						2010.6

5, MZA IX
PAN
LAN

Art.110
Frac. V, VII
LFTAIP

Art.113
Frac. I
LFTAIP
Motivación II

Art.110
Frac. V, VII
LFTAIP
Motivación I

Clave Catastral Cuenta Predial

Propietario

Dirección del predio.

H. AYUNTAMIENTO DE TEOLOAPAN
TESORERIA MUNICIPAL
PADRON DEL MUNICIPIO, TODOS, REZAGO, ORDENADO POR CLAVE

Fecha 17/09/15
Hora 10:59:46
Pagina 170

Clave Catastral	Cuenta Predial	Propietario	Dirección del predio.	Sup. de Terreno	Sup. de Constr.	Base Gravable	Pagada A
15	000-000-001-5327			1602.39	0.00 \$		2010.6
15P	000-000-001-5331			143.15	0.00 \$		2010.6
15	000-000-001-5332			15.80	0.00 \$		2012.6
15800-000-000-001-5333				61.63	0.00 \$		2012.6
15800-000-000-001-5336				375.00	0.00 \$		2013.6
15800-000-000-001-5339				336.00	0.00 \$		2010.6
15800-000-000-001-5340				120.00	0.00 \$		2010.6
15800-000-000-001-5341				120.00	0.00 \$		2010.6
15800-000-000-001-5342				120.00	0.00 \$		2010.6
15800-000-000-001-5344				360.00	0.00 \$		2010.6
15800-000-000-001-5345				120.00	0.00 \$		2010.6
15800-000-000-001-5346				120.00	0.00 \$		2010.6
15800-000-000-001-5347				240.00	0.00 \$		2010.6
15800-000-000-001-5351				216.70	0.00 \$		2010.6
15800-000-000-001-5353				218.40	0.00 \$		2012.6
15800-000-000-001-5356				0.00	0.00 \$		2012.6
15800-000-000-001-5357				0.00	0.00 \$		2007.6
15800-000-000-001-5363				300.00	0.00 \$		2012.6
15800-000-000-001-5364				0.00	0.00 \$		2012.6
15800-000-000-001-5366				0.00	0.00 \$		2012.6
15800-000-000-001-5367				62.92	0.00 \$		2012.6
15800-000-000-001-5372				0.00	0.00 \$		2012.6
15800-000-000-001-5374				0.00	0.00 \$		2012.6
15800-000-000-001-5377				0.00	0.00 \$		2012.6
15800-000-000-001-5378				0.00	0.00 \$		2012.6
15800-000-000-001-5379				0.00	0.00 \$		2013.6
15800-000-000-001-5380				0.00	0.00 \$		2012.6
15800-000-000-001-5382				125.10	0.00 \$		2012.6
15800-000-001-5384				0.00	0.00 \$		2012.6
15800-000-001-5389				93.93	0.00 \$		2012.6
15800-000-001-5390				290.50	0.00 \$		2012.6
15800-000-001-5391				0.00	0.00 \$		2012.6
15800-000-001-5392				900.00	0.00 \$		2012.6
15800-000-001-5393				220.00	0.00 \$		2012.6
15800-000-001-5394				621.20	0.00 \$		2012.6
15800-000-001-5395				293.79	0.00 \$		2012.6
15800-000-001-5396				350.93	0.00 \$		2012.6
15800-000-001-5399				923.53	0.00 \$		2012.6
15800-000-001-5400				250.00	0.00 \$		2012.6
15800-000-001-5401				9568.07	0.00 \$		2012.6
15800-000-001-5403				729.00	0.00 \$		2011.6
15800-000-001-5411				0.00	0.00 \$		2012.6
15800-000-001-5412				0.00	0.00 \$		2012.6

ACIONAL DE LA REP

ACIONAL DE TEL

YO MEXICA



Art.110
Frac. V, VII
LFTAIP
Motivación I

Art.113
Frac. I
LFTAIP
Motivación II


H. AYUNTAMIENTO DE TELOLOAPAN
 TESORERIA MUNICIPAL
 PADRON DEL MUNICIPIO, TODOS, REZAGO, ORDENADO POR CLAVE

Propietario

Director del predio

Fecha 17/09/15
 Hora 10:59:46
 Pagina 171

Clave Catastral	Cuenta Predial	Propietario	Director del predio	Sup. de Terreno	Sup. de Constr.	Base Gravable	Pagado A
5 000-000-001-5413				9.40	0.00 \$		0 2013.6
5800-000-000-001-5415				0.00	0.00 \$		0 2012.6
5800-000-000-001-5418				29269.43	0.00 \$		0 2013.6
5 100-000-001-5423				0.00	0.00 \$		0 2013.6
5800-000-000-001-5424				8.10	0.00 \$		0 2012.6
5800-000-000-001-5427				2.38	0.00 \$		0 2012.6
5800-000-000-001-5428				576.00	0.00 \$		0 2010.6
5800-000-000-001-5429				0.00	0.00 \$		0 2010.6
5 100-000-001-5430				400.00	0.00 \$		0 2010.6
5800-000-000-001-5431				120.00	0.00 \$		0 2012.6
5800-000-000-001-5432				271.98	0.00 \$		0 2010.6
5800-000-000-001-5433				0.00	0.00 \$		0 2010.6
5800-000-000-001-5434				79985.62	0.00 \$		0 2010.6
5800-000-000-001-5435				240.00	0.00 \$		0 2010.6
5800-000-000-001-5436				240.00	0.00 \$		0 2010.6
5800-000-000-001-5437				240.00	0.00 \$		0 2010.6
5800-000-000-001-5438				360.00	0.00 \$		0 2010.6
5800-000-000-001-5439				360.00	0.00 \$		0 2010.6
5800-000-000-001-5440				5606.70	0.00 \$		0 2010.6
5800-000-000-001-5442				327.70	0.00 \$		0 2010.6
5800-000-000-001-5443				120.00	0.00 \$		0 2010.6
5800-000-000-001-5444				200.00	0.00 \$		0 2010.6
5800-000-000-001-5445				200.00	0.00 \$		0 2010.6
5800-000-000-001-5446				200.00	0.00 \$		0 2010.6
5800-000-000-001-5447				300.76	0.00 \$		0 2013.6
5800-000-000-001-5448				84.00	0.00 \$		0 2010.6
5800-000-000-001-5449				240.00	0.00 \$		0 2010.6
5800-000-000-001-5450				400.00	0.00 \$		0 2010.6
5800-000-000-001-5451				557.00	0.00 \$		0 2010.6
5800-000-000-001-5452				1110.00	0.00 \$		0 2010.6
5 0-000-001-5454				200.00	0.00 \$		0 2010.6
5 00-000-001-5455				150.00	0.00 \$		0 2010.6
5 00-000-001-5456				200.00	0.00 \$		0 2010.6
5800-000-000-001-5457				200.00	0.00 \$		0 2010.6
5800-000-000-001-5458				290.30	0.00 \$		0 2010.6
5 10-000-001-5459				120.00	0.00 \$		0 2010.6
5800-000-000-001-5460				450.00	0.00 \$		0 2013.6
5800-000-000-001-5461				450.00	0.00 \$		0 2010.6
5800-000-000-001-5462				225.00	0.00 \$		0 2010.6
5800-000-000-001-5464				192.00	0.00 \$		0 2010.6
5800-000-000-001-5465				162.00	0.00 \$		0 2010.6
5800-000-000-001-5466				200.00	0.00 \$		0 2010.6
5800-000-000-001-5467				167.00	0.00 \$		0 2010.6
5800-000-000-001-5468				5285.59	0.00 \$		0 2010.6



Art.110
 Frac. V, VII
 LFTAIP
 Motivación I

Art.113
 Frac. I
 LFTAIP
 Motivación II

Clave Catastral

Cuenta Predial

Propietario

Dirección del predio

Sup. de Terreno

Sup. de Constr.

Base Gravable

Pagado A

H. AYUNTAMIENTO DE TEOLOAPAN
TESORERIA MUNICIPAL
PADRON DEL MUNICIPIO, TODOS, REZAGO, ORDENADO POR CLAVE

Fecha 17/09/15
Hora 10:59:46
Pagina 172

Clave Catastral	Cuenta Predial	Propietario	Dirección del predio	Sup. de Terreno	Sup. de Constr.	Base Gravable	Pagado A
57 000-000-001-5469				53045.30	0.00 \$		2010.6
57 000-000-001-5470				1921.18	0.00 \$		2010.6
5800-000-000-001-5471				400.00	0.00 \$		2010.6
5800-000-000-001-5473				200.00	0.00 \$		2010.6
5800-000-000-001-5474				200.00	0.00 \$		2010.6
5800-000-000-001-5475				120.00	0.00 \$		2010.6
5800-000-000-001-5476				120.00	0.00 \$		2010.6
5800-000-000-001-5477				120.00	0.00 \$		2010.6
57 000-000-001-5478				137.68	0.00 \$		2010.6
57 000-000-001-5479				125.61	0.00 \$		2010.6
5800-000-000-001-5480				120.00	0.00 \$		2010.6
5800-000-000-001-5481				120.00	0.00 \$		2010.6
5800-000-000-001-5482				120.00	0.00 \$		2010.6
5800-000-000-001-5483				120.00	0.00 \$		2010.6
5800-000-000-001-5484				120.00	0.00 \$		2010.6
5800-000-000-001-5485				120.00	0.00 \$		2010.6
5800-000-000-001-5486				2.94	0.00 \$		2010.6
5800-000-000-001-5487				213.50	0.00 \$		2010.6
5800-000-000-001-5488				942.00	0.00 \$		2010.6
5800-000-000-001-5490				200.00	0.00 \$		2011.6
5800-000-000-001-5492				196.00	0.00 \$		2008.6
5900-000-000-001-5493				300.00	0.00 \$		2008.6
5800-000-000-001-5494				82.56	0.00 \$		2008.6
5500-000-000-001-5495				22.56	0.00 \$		2008.6
5800-000-000-001-5496				1835.48	0.00 \$		2008.6
5800-000-000-001-5497				275.25	0.00 \$		2008.6
5800-000-000-001-5498				300.00	0.00 \$		2008.6
5800-000-000-001-5500				275.00	0.00 \$		2013.6
5800-000-000-001-5502				394.93	0.00 \$		2012.6
5800-000-000-001-5503				199.81	0.00 \$		2012.6
5800-000-000-001-5504				120.00	0.00 \$		2012.6
5 000-000-001-5506				85.05	0.00 \$		2012.6
57 000-000-001-5507				176.50	0.00 \$		2013.6
56 000-000-001-5508				150.00	0.00 \$		2011.6
5800-000-000-001-5511				113.70	0.00 \$		2011.6
5800-000-000-001-5512				4076.28	0.00 \$		2011.6
57 000-000-001-5513				150.00	0.00 \$		2011.6
57 000-000-001-5514				120487.50	0.00 \$		2011.6
5800-000-000-001-5515				429.00	0.00 \$		2011.6
5800-000-000-001-5516				112.50	0.00 \$		2011.6
5800-000-000-001-5517				429.00	0.00 \$		2011.6
5800-000-000-001-5518				68.60	0.00 \$		2011.6
5800-000-000-001-5519				200.00	0.00 \$		2011.6
5800-000-000-001-5521				210.00	0.00 \$		2011.6
5800-000-000-001-5522				459.40	0.00 \$		2007.6



Art.110
Frac. V, VII
LFTAIP
Motivación I

Art.113
Frac. I
LFTAIP
Motivación II

Clave Catastral Cuenta Predial Proprietario

H. AYUNTAMIENTO DE TEOLOAPAN
TESORERIA MUNICIPAL
PADRON DEL MUNICIPIO, TODOS, REZAGO, ORDENADO POR CLAVE

Dirección del predio

Sup. de Terreno Sup. de Const.

Base Gravable Pagado A

Fecha 17/09/15
Hora 10:59:46
Pagina 173

Clave Catastral	Cuenta Predial	Proprietario	Dirección del predio	Sup. de Terreno	Sup. de Const.	Base Gravable	Pagado A
15800-000-000-001-5523				1930.00	0.00 \$		2007.6
15800-000-000-001-5525				200.00	0.00 \$		2007.6
15 000-000-001-5526				150.00	0.00 \$		2011.6
15 000-000-001-5527				200.00	0.00 \$		2011.6
15800-000-000-001-5528				200.00	0.00 \$		2011.6
15800-000-000-001-5529				323.84	0.00 \$		2013.6
15800-000-000-001-5530				164.56	0.00 \$		2011.6
157 70-000-001-5531				400.00	0.00 \$		2011.6
15 700-000-001-5532				524.70	0.00 \$		2011.6
15800-000-000-001-5533				200.00	0.00 \$		2011.6
15800-000-000-001-5534				150.00	0.00 \$		2011.6
15800-000-000-001-5535				1.10	0.00 \$		2011.6
15800-000-000-001-5536				186.64	0.00 \$		2011.6
15800-000-000-001-5537				200.00	0.00 \$		2011.6
15800-000-000-001-5538				200.00	0.00 \$		2011.6
15800-000-000-001-5539				2.28	0.00 \$		2011.6
15800-000-000-001-5540				8.99	0.00 \$		2011.6
15800-000-000-001-5541				200.00	0.00 \$		2011.6
15800-000-000-001-5542				205.10	0.00 \$		2011.6
15800-000-000-001-5543				378.00	0.00 \$		2011.6
15800-000-000-001-5544				400.00	0.00 \$		2011.6
15800-000-000-001-5544				200.00	0.00 \$		2011.6
15800-000-000-001-5546				350.00	0.00 \$		2011.6
15800-000-000-001-5547				69.02	0.00 \$		2011.6
15800-000-000-001-5549				124.63	0.00 \$		2011.6
15800-000-000-001-5550				220.00	0.00 \$		2011.6
15800-000-000-001-5551				90.35	0.00 \$		2011.6
15800-000-000-001-5552				164.04	0.00 \$		2011.6
15800-000-000-001-5553				150.00	0.00 \$		2011.6
15800-000-000-001-5554				200.00	0.00 \$		2011.6
15800-000-000-001-5557				16.80	0.00 \$		2011.6
50 700-000-001-5558				71.40	0.00 \$		2011.6
5 70-000-001-5559				494.20	0.00 \$		2011.6
5 00-000-001-5560				62508.85	0.00 \$		2011.6
5800-000-000-001-5562				112.50	0.00 \$		2013.6
5800-000-000-001-5563				112.50	0.00 \$		2011.6
5 70-000-001-5564				112.50	0.00 \$		2011.6
56 700-000-001-5565				112.50	0.00 \$		2011.6
5800-000-000-001-5566				600.00	0.00 \$		2009.6
5800-000-000-001-5567				150.00	0.00 \$		2009.6
5800-000-000-001-5568				532.59	0.00 \$		2009.6
5800-000-000-001-5569				532.59	0.00 \$		2009.6
5800-000-000-001-5570				57.00	0.00 \$		2009.6
5800-000-000-001-5571				92.40	0.00 \$		2009.6
5800-000-000-001-5572				117.75	0.00 \$		2013.6
5800-000-000-001-5573				886.50	0.00 \$		2009.6

Art.110.
Frac. V, VII
LFTAIP
Motivación I

Art.113
Frac. I
LFTAIP
Motivación II

H. AYUNTAMIENTO DE TELOLOAPAN

TESORERIA MUNICIPAL

PADRON DEL MUNICIPIO, TODOS , REZAGO, ORDENADO POR CLAVE

Propietario: Dirección del predio:

Clave Catastral	Cuenta Predial	Propietario	Dirección del predio	Sup. de Terreno	Sup. de Constr.	Base Gravable	Pagado A
5	000-000-000-001-5574			56.00	0.00 \$		009.6
5	000-000-001-5576			250.00	0.00 \$		009.6
5	000-000-000-001-5577			953.25	0.00 \$		009.6
5	000-000-001-5578			175.10	0.00 \$		009.6
4	000-000-001-5579			97.67	0.00 \$		009.6
5	000-000-000-001-5580			725.07	0.00 \$		009.6
5	000-000-000-001-5581			354.53	0.00 \$		009.6
5	000-000-000-001-5582			400.00	0.00 \$		009.6
5	000-000-001-5583			160.78	0.00 \$		009.6
5	000-000-001-5584			1.68	0.00 \$		009.6
5	000-000-000-001-5586			171.59	0.00 \$		009.6
5	000-000-000-001-5588			261.88	0.00 \$		009.6
5	000-000-000-001-5589			191.73	0.00 \$		009.6
5	000-000-000-001-5590			376.26	0.00 \$		009.6
5	000-000-000-001-5591			427.50	0.00 \$		009.6
5	000-000-000-001-5592			120.00	0.00 \$		009.6
5	000-000-000-001-5593			120.00	0.00 \$		009.6
5	000-000-000-001-5595			131.27	0.00 \$		009.6
5	000-000-000-001-5596			107.23	0.00 \$		009.6
5	000-000-000-001-5597			200.00	0.00 \$		009.6
5	000-000-000-001-5598			120.00	0.00 \$		009.6
5	000-000-000-001-5599			463.56	0.00 \$		009.6
5	000-000-000-001-5600			120.00	0.00 \$		009.6
5	000-000-000-001-5601			672.00	0.00 \$		009.6
5	000-000-000-001-5603			672.00	0.00 \$		009.6
5	000-000-000-001-5604			120.00	0.00 \$		009.6
5	000-000-000-001-5606			135.60	0.00 \$		009.6
5	000-000-000-001-5607			1605.00	0.00 \$		009.6
5	000-000-000-001-5608			112.00	0.00 \$		009.6
5	000-000-000-001-5609			609587.00	0.00 \$		009.6
5	000-000-000-001-5610			78750.00	0.00 \$		009.6
5	000-000-001-5611			5200.00	0.00 \$		000.6
5	000-000-001-5612			15172.49	0.00 \$		000.6
5	000-000-001-5613			21452.24	0.00 \$		000.6
5	000-000-001-5614			53.67	0.00 \$		002.6
5	000-000-001-5615			172.44	0.00 \$		002.6
5	000-000-001-5616			482.00	0.00 \$		002.6
5	000-000-001-5617			3.00	0.00 \$		009.6
5	000-000-001-5618			0.00	0.00 \$		009.6
5	000-000-001-5619			3809.96	0.00 \$		009.6
5	000-000-001-5620			895.57	0.00 \$		006.6
5	000-000-001-5621			26.59	0.00 \$		008.6
5	000-000-001-5622			2832.00	0.00 \$		003.6
5	000-000-001-5623			148947.00	0.00 \$		001.6
5	000-000-001-5624			7.82	0.00 \$		009.6

Fecha 17/09/15
Hora 10:59:46
Pagina 174

Art.110
Frac. V, VII
LFTAIP
Motivación I

Art.113
Frac. I
LFTAIP
Motivación II

Clave Catastral

Cuenta Predial

Propietario

Dirección del predio

Sup. de Terreno

Sup. de Constr.

Base Gravable

Pagado A

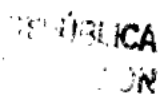
H. AYUNTAMIENTO DE TELOLOAPAN
TESORERIA MUNICIPAL
PADRON DEL MUNICIPIO, TODOS, REZAGO, ORDENADO POR CLAVE

Fecha 17/09/15
Hora 10:59:46
Pagina 175

Clave Catastral	Cuenta Predial	Propietario	Dirección del predio	Sup. de Terreno	Sup. de Constr.	Base Gravable	Pagado A
54	00-000-001-5625			51750.00	0.00 \$		1987.6
5800-000-000-001-5626				10.57	0.00 \$		1988.6
5800-000-000-001-5627				1.27	0.00 \$		1987.6
5800-000-001-5628				9.53	0.00 \$		1988.6
56	00-000-001-5629			33.16	0.00 \$		1987.6
5800-000-000-001-5630				2381.00	0.00 \$		1988.6
5800-000-000-001-5631				3406.00	0.00 \$		1988.6
5800-000-000-001-5633				0.00	0.00 \$		1982.6
5	0-000-001-5634			53.04	0.00 \$		1982.6
5800-000-000-001-5635				297.00	0.00 \$		2010.6
5800-000-000-001-5636				135.98	0.00 \$		2010.6
5800-000-000-001-5639				0.00	0.00 \$		2013.6
5800-000-000-001-5640				0.00	0.00 \$		2012.6
5800-000-000-001-5641				197.55	0.00 \$		2009.6
5800-000-000-001-5642				1265.10	0.00 \$		2009.6
5800-000-000-001-5643				0.00	0.00 \$		2009.6
5800-000-000-001-5644				50.00	0.00 \$		2009.6
5800-000-000-001-5645				400.00	0.00 \$		2010.6
5800-000-000-001-5646				120.00	0.00 \$		2010.6
5800-000-000-001-5647				233.00	0.00 \$		2010.6
5800-000-000-001-5648				141.05	0.00 \$		2010.6
5800-000-000-001-5649				76.30	0.00 \$		2010.6
5800-000-000-001-5650				228.84	0.00 \$		2010.6
5800-000-000-001-5651				400.00	0.00 \$		2009.6
5800-000-000-001-5652				400.00	0.00 \$		2009.6
5800-000-000-001-5654				76.30	0.00 \$		2010.6
5800-000-000-001-5655				0.00	0.00 \$		2013.6
5800-000-000-001-5659				0.00	0.00 \$		2012.6
5800-000-000-001-5660				450.00	0.00 \$		2013.6
5800-000-000-001-5661				1406.37	0.00 \$		2013.6
5800-000-000-001-5662				493.03	0.00 \$		2012.6
5800-000-000-001-5663				0.00	0.00 \$		2012.6
5800-000-000-001-5664				0.00	0.00 \$		2012.6
5800-000-000-001-5667				354.00	0.00 \$		2009.6
5800-000-000-001-5668				250.00	0.00 \$		2009.6
5800-000-000-001-5669				25732.42	0.00 \$		2009.6
5800-000-000-001-5670				13076.84	0.00 \$		2009.6
5800-000-000-001-5671				1241.36	0.00 \$		2009.6
5800-000-000-001-5672				900.00	0.00 \$		2009.6
5800-000-000-001-5673				372.90	0.00 \$		2009.6
5800-000-000-001-5675				800.00	0.00 \$		2009.6
5800-000-000-001-5676				200.00	0.00 \$		2009.6
5800-000-000-001-5677				205.00	0.00 \$		2009.6
5800-000-000-001-5678				200.00	0.00 \$		2009.6
5800-000-000-001-5680				200.00	0.00 \$		2009.6

Art.110
Frac. V, VII
LFTAIP
Motivación I

Art.113
Frac. I
LFTAIP
Motivación II



H. AYUNTAMIENTO DE TELOLOAPAN
TESORERIA MUNICIPAL
PADRON DEL MUNICIPIO, TODOS, REZAGO, ORDENADO POR CLAVE

Clave Catastral Cuentas Parcial Propietario Dirección del predio

Sup. de Terreno Sup. de Constr. Base Gravable Pagado A

Fecha 17/09/15
Hora 10:59:46
Pagina 176

Clave Catastral	Cuentas Parcial	Propietario	Dirección del predio	Sup. de Terreno	Sup. de Constr.	Base Gravable	Pagado A
57	00-000-001-5681			433.70	0.00 \$		00 2009.6
56	000-000-001-5682			622.61	0.00 \$		00 2009.6
5800	000-000-001-5683			308.41	0.00 \$		00 2009.6
5P	000-000-001-5684			228.15	0.00 \$		00 2009.6
51	000-000-001-5685			177.50	0.00 \$		00 2009.6
5800	000-000-001-5686			284.75	0.00 \$		00 2009.6
5800	000-000-001-5688			200.00	0.00 \$		00 2009.6
5800	000-000-001-5689			0.00	0.00 \$		00 2011.6
5	00-000-001-5693			200.00	0.00 \$		00 2009.6
5	00-000-001-5694			7084.60	0.00 \$		00 2009.6
5800	000-000-001-5695			200.00	0.00 \$		00 2009.6
5800	000-000-001-5696			675.00	0.00 \$		00 2009.6
5800	000-000-001-5696			135.00	0.00 \$		00 2009.6
5800	000-000-001-5699			250.00	0.00 \$		00 2009.6
5800	000-000-001-5700			206.04	0.00 \$		00 2009.6
5800	000-000-001-5701			200.00	0.00 \$		00 2009.6
5800	000-000-001-5702			200.00	0.00 \$		00 2009.6
5800	000-000-001-5703			200.00	0.00 \$		00 2009.6
5800	000-000-001-5704			210.00	0.00 \$		00 2009.6
5800	000-000-001-5707			400.00	0.00 \$		00 2009.6
5800	000-000-001-5708			200.00	0.00 \$		00 2009.6
5800	000-000-001-5709			400.00	0.00 \$		00 2009.6
5800	000-000-001-5710			200.00	0.00 \$		00 2009.6
5800	000-000-001-5711			200.00	0.00 \$		00 2009.6
5800	000-000-001-5712			180.00	0.00 \$		00 2009.6
5800	000-000-001-5713			420.00	0.00 \$		00 2009.6
5800	000-000-001-5714			200.00	0.00 \$		00 2009.6
5800	000-000-001-5714			404.50	0.00 \$		00 2013.6
5800	000-000-001-5716			21.25	0.00 \$		00 2009.6
5800	000-000-001-5717			305.00	0.00 \$		00 2009.6
5800	000-000-001-5718			400.00	0.00 \$		00 2009.6
5800	000-000-001-5719			2.57	0.00 \$		00 2009.6
5800	000-000-001-5722			120.00	0.00 \$		00 2009.6
5800	000-000-001-5724			240.00	0.00 \$		00 2009.6
5800	000-000-001-5725			282.50	0.00 \$		00 2009.6
58	00-000-001-5726			120.00	0.00 \$		00 2009.6
58	00-000-001-5727			120.00	0.00 \$		00 2009.6
5800	000-000-001-5728			290.00	0.00 \$		00 2013.6
5800	000-000-001-5729			120.00	0.00 \$		00 2009.6
5800	000-000-001-5730			280.00	0.00 \$		00 2009.6
5800	000-000-001-5731			173.40	0.00 \$		00 2009.6
5800	000-000-001-5732			333.65	0.00 \$		00 2009.6
5800	000-000-001-5733			600.00	0.00 \$		00 2009.6
5800	000-000-001-5734			220.00	0.00 \$		00 2009.6
5800	000-000-001-5735						

UNIDOS



Art.110 DE LA REPUBLICA
Frac. V, VII INVESTIGACIÓN
LFTAIP DEL CASO
Motivación I

Art.113
Frac. I
LFTAIP
Motivación II

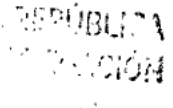
H. AYUNTAMIENTO DE TEILOLOAPAN
TESORERIA MUNICIPAL
PADRON DEL MUNICIPIO, TODOS , REZAGO, ORDENADO POR CLAVE

Fecha 17/09/15
Hora 10:59:46
Pagina 177

Clave Catastral	Cuenta Predial	Propietario	Dirección del predio	Sup. de Terreno	Sup. de Constr.	Base Gravable	Pagos a
51 106-000-001-5736				200.00	0.00 \$		2009.6
5800-000-000-001-5740				420.00	0.00 \$		2009.6
5800-000-000-001-5741				21.79	0.00 \$		2009.6
51 100-000-001-5742				21.79	0.00 \$		2009.6
51 000-000-001-5743				261356.00	0.00 \$		2009.6
5800-000-000-001-5744				712.23	0.00 \$		2009.6
5800-000-000-001-5746				288.00	0.00 \$		2009.6
5800-000-000-001-5747				1.05	0.00 \$		2009.6
51 100-000-001-5748				222295.59	0.00 \$		2009.6
5800-000-000-001-5750				166.40	0.00 \$		2009.6
5800-000-000-001-5751				250.00	0.00 \$		2009.6
5800-000-000-001-5752				347.70	0.00 \$		2009.6
5800-000-000-001-5754				200.00	0.00 \$		2009.6
5800-000-000-001-5755				4263.50	0.00 \$		2006.6
5800-000-000-001-5756				78960.75	0.00 \$		1985.6
5800-000-000-001-5757				161.44	0.00 \$		1987.6
5800-000-000-001-5758				166.90	0.00 \$		1987.6
5800-000-000-001-5759				25.80	0.00 \$		1985.6
5800-000-000-001-5760				2145.50	0.00 \$		1985.6
5800-000-000-001-5761				7.37	0.00 \$		1986.6
5800-000-000-001-5762				234487.50	0.00 \$		1986.6
5800-000-000-001-5763				7.90	0.00 \$		1986.6
5800-000-000-001-5764				14.25	0.00 \$		1986.6
5800-000-000-001-5765				398541.40	0.00 \$		1986.6
5800-000-000-001-5766				15894.81	0.00 \$		1986.6
5800-000-000-001-5767				5735.55	0.00 \$		1986.6
5800-000-000-001-5768				5735.97	0.00 \$		1986.6
5800-000-000-001-5769				0.00	0.00 \$		1977.6
5800-000-000-001-5770				219024.00	0.00 \$		1986.6
51 100-000-001-5771				88546.50	0.00 \$		1986.6
51 00-000-001-5772				2263.00	0.00 \$		1981.6
51 00-000-001-5773				70024.50	0.00 \$		1981.6
5800-000-000-001-5774				412275.50	0.00 \$		1981.6
5800-000-000-001-5775				3267.00	0.00 \$		1981.6
51 00-000-001-5776				28524.75	0.00 \$		1981.6
5800-000-000-001-5777				2.03	0.00 \$		1981.6
5800-000-000-001-5778				112.57	0.00 \$		1981.6
5800-000-000-001-5779				70390.25	0.00 \$		1982.6
5800-000-000-001-5780				7294.25	0.00 \$		1982.6
5800-000-000-001-5781				227.57	0.00 \$		1982.6
5800-000-000-001-5782				3.10	0.00 \$		1982.6
5800-000-000-001-5783				3465.81	0.00 \$		1983.6
5800-000-000-001-5784				40776.75	0.00 \$		1983.6
5800-000-000-001-5785				1593.00	0.00 \$		1983.6

Art.110
Frac. V, VII
LFTAIP
Motivación I

Art.113
Frac. I
LFTAIP
Motivación II



H. AYUNTAMIENTO DE TEOLOAPAN

TESORERIA MUNICIPAL

PADRON DEL MUNICIPIO, TODOS, REZAGO, ORDENADO POR CLAVE

Fecha 17/09/15
Hora 10:59:46
Pagina 178

Art.113
Frac. I
LFTAIP
Motivación II

Clave Catastral	Cuenta Ficticia	Propietario	Dirección del predio	Sup. de Terreno	Sup. de Const.	Base Gravable	Pagado A
800-000-000-001-5786				1.21	0.00 \$		1983.6
800-000-000-001-5787				13.28	0.00 \$		1983.6
800-000-000-001-5788				4.87	0.00 \$		1983.6
800-000-000-001-5789				9345.00	0.00 \$		1983.6
800-000-000-001-5790				9345.00	0.00 \$		1983.6
800-000-000-001-5791				11.39	0.00 \$		1983.6
800-000-000-001-5792				1.32	0.00 \$		1983.6
800-000-000-001-5793				2.64	0.00 \$		1983.6
800-000-000-001-5794				4.88	0.00 \$		1983.6
800-000-000-001-5795				5.51	0.00 \$		1983.6
800-000-000-001-5796				157687.51	0.00 \$		1981.6
800-000-000-001-5797				10.99	0.00 \$		1982.6
800-000-000-001-5798				38.02	0.00 \$		1982.6
800-000-000-001-5799				16.53	0.00 \$		1982.6
800-000-000-001-5800				21.78	0.00 \$		1982.6
800-000-000-001-5801				15.41	0.00 \$		1982.6
800-000-000-001-5802				19.28	0.00 \$		1982.6
800-000-000-001-5803				150.00	0.00 \$		2012.6
800-000-000-001-5804				7.43	0.00 \$		1982.6
800-000-000-001-5805				6.92	0.00 \$		1983.6
800-000-000-001-5806				24.52	0.00 \$		1983.6
800-000-000-001-5807				10.88	0.00 \$		1985.6
800-000-000-001-5808				20.48	0.00 \$		1985.6
800-000-000-001-5809				5607.96	0.00 \$		1985.6
800-000-000-001-5810				540.00	0.00 \$		1985.6
800-000-000-001-5811				4.34	0.00 \$		1985.6
800-000-000-001-5812				9.55	0.00 \$		1985.6
800-000-000-001-5813				1.38	0.00 \$		1985.6
800-000-000-001-5814				0.00	0.00 \$		2009.6
800-000-000-001-5815				8.28	0.00 \$		1985.6
800-000-000-001-5816				12.94	0.00 \$		1985.6
800-000-000-001-5817				9.14	0.00 \$		1983.6
800-000-000-001-5818				2.51	0.00 \$		1983.6
800-000-000-001-5819				10.79	0.00 \$		1983.6
800-000-000-001-5820				24728.66	0.00 \$		1983.6
800-000-000-001-5821				783.92	0.00 \$		1983.6
800-000-000-001-5822				10.28	0.00 \$		1983.6
800-000-000-001-5823				6.33	0.00 \$		1983.6
800-000-000-001-5825				11.89	0.00 \$		1983.6
800-000-000-001-5826				3.74	0.00 \$		1983.6
800-000-000-001-5827				3.30	0.00 \$		1983.6
800-000-000-001-5828				13.16	0.00 \$		1983.6
800-000-000-001-5829				252503.35	0.00 \$		1983.6
800-000-000-001-5830				9.65	0.00 \$		1983.6
800-000-000-001-5832				7.73	0.00 \$		1983.6

PANDE SANTOS

Art.110
Frac. V, VII
LFTAIP
Motivación I

Clave Catastral Cuenta Predial

Propietario

Dirección del predio

Sup. de Terreno

Sup. de Constr.

Base Gravable

Pagado A

H. AYUNTAMIENTO DE TEOLOAPAN
TESORERIA MUNICIPAL
PADRON DEL MUNICIPIO, TODOS , REZAGO, ORDENADO POR CLAVE

Fecha 17/09/15
Hora 10:59:46
Pagina 179

Clave Catastral	Cuenta Predial	Propietario	Dirección del predio	Sup. de Terreno	Sup. de Constr.	Base Gravable	Pagado A
00-000-001-5833				17.31	0.00 \$		1987.6
00-000-001-5834				24.57	0.00 \$		1981.6
00-000-001-5835				12.13	0.00 \$		1985.6
00-000-001-5836				450.00	0.00 \$		1985.6
00-000-001-5837				6.29	0.00 \$		1983.6
00-000-001-5838				4.17	0.00 \$		1983.6
00-000-001-5839				3.37	0.00 \$		1983.6
00-000-001-5840				16.39	0.00 \$		1983.6
0-000-001-5841				16.51	0.00 \$		1983.6
0-000-001-5842				2.73	0.00 \$		1983.6
00-000-001-5843				4.01	0.00 \$		1988.6
00-000-001-5844				4.11	0.00 \$		1985.6
00-000-001-5845				4.11	0.00 \$		1985.6
00-000-001-5846				4.11	0.00 \$		1985.6
00-000-001-5847				3.66	0.00 \$		1987.6
00-000-001-5848				9.64	0.00 \$		1987.6
00-000-001-5849				1.09	0.00 \$		1987.6
00-000-001-5850				21.51	0.00 \$		1987.6
00-000-001-5851				3.57	0.00 \$		1987.6
00-000-001-5852				3.33	0.00 \$		1987.6
00-000-001-5853				3.33	0.00 \$		1987.6
00-000-001-5854				1.20	0.00 \$		1987.6
00-000-001-5855				3.92	0.00 \$		1987.6
00-000-001-5856				120.00	0.00 \$		2012.6
00-000-001-5859				11.26	0.00 \$		1987.6
00-000-001-5860				200.00	0.00 \$		2013.6
00-000-001-5861				18.43	0.00 \$		1986.6
00-000-001-5862				18.48	0.00 \$		1986.6
00-000-001-5863				4.13	0.00 \$		1986.6
00-000-001-5864				2.42	0.00 \$		1986.6
00-000-001-5865				15.21	0.00 \$		1988.6
00-000-001-5866				738.70	0.00 \$		2013.6
00-000-001-5867				361.72	0.00 \$		2013.6
00-000-001-5868				359062.50	0.00 \$		1988.6
00-000-001-5869				6.99	0.00 \$		1988.6
00-000-001-5870				4.51	0.00 \$		1988.6
00-000-001-5871				230253.00	0.00 \$		1987.6
00-000-001-5872				425646.00	0.00 \$		1990.6
00-000-001-5873				17922.00	0.00 \$		1986.6
00-000-001-5874				1.87	0.00 \$		1986.6
00-000-001-5875				2.59	0.00 \$		1986.6
00-000-001-5876				0.00	0.00 \$		2012.6
00-000-001-5877				4.50	0.00 \$		1988.6
00-000-001-5878				5.11	0.00 \$		1988.6
00-000-001-5879				240.00	0.00 \$		2013.6
00-000-001-5880				2.53	0.00 \$		1988.6
00-000-001-5881				4.84	0.00 \$		1998.6

COP1

STG GUADALUPE, GRO.

SACAHUISTEPEC
ACAHUISTEPEC

PARRIZAL

PAN MIGUEL

Art.110
Frac. V, VII
LFTAIP
Motivación I

Art.113
Frac. I
LFTAIP
Motivación II

H. AYUNTAMIENTO DE TELOLOAPAN
TESORERIA MUNICIPAL
PADRON DEL MUNICIPIO, TODOS , REZAGO , ORDENADO POR CLAVE

Fecha 17/09/15
Hora 10:59:46
Pagina 180

Clave Catastral Cuenta Predial Propietario Direccion del predio Sup. de Terreno Sup. de Constr. Base Gravable Pagado A

57	00-000-001-5911				205.00	0.00 \$			2013.6
58	000-000-001-5914				70.00	0.00 \$			2013.6
5800	000-000-001-5915				10.97	6.80 \$			1985.6
59	000-000-001-5916				6.28	0.00 \$			1988.6
51	000-000-001-5917				9.59	0.00 \$			1988.6
5800	000-000-001-5918				0.00	0.00 \$			2013.6
5800	000-000-001-5919				9.64	0.00 \$			1988.6
5800	000-000-001-5921				10.57	0.00 \$			1988.6
5	0-000-001-5922				17.64	0.00 \$			1988.6
51	000-000-001-5923				12.57	0.00 \$			1988.6
5800	000-000-001-5924				8.43	0.00 \$			1988.6
5800	000-000-001-5925				16.74	0.00 \$			1988.6
5800	000-000-001-5926				2.13	0.00 \$			1988.6
5800	000-000-001-5927				8.81	0.00 \$			1988.6
5800	000-000-001-5928				0.00	0.00 \$			2013.6
5800	000-000-001-5929				4627.44	0.00 \$			1984.6
5800	000-000-001-5934				200.52	0.00 \$			2013.6
5800	000-000-001-5936				3.01	0.00 \$			1987.6
5800	000-000-001-5938				13.57	0.00 \$			1988.6
5800	000-000-001-5940				14.45	0.00 \$			1988.6
5800	000-000-001-5942				857.46	0.00 \$			2013.6
5800	000-000-001-5944				0.00	0.00 \$			2013.6
5800	000-000-001-5946				0.00	0.00 \$			2013.6
5800	000-000-001-5948				183.11	0.00 \$			2013.6
5800	000-000-001-5952				0.00	0.00 \$			2013.6
5800	000-000-001-5958				0.00	0.00 \$			2013.6
5800	000-000-001-5959				0.00	0.00 \$			2013.6
5800	000-000-001-5961				0.00	0.00 \$			2013.6
5800	000-000-001-5965				292.15	0.00 \$			2013.6
5800	000-000-001-5966				365.40	0.00 \$			2013.6
5800	000-000-001-5971				10.15	0.00 \$			2013.6
5800	000-000-001-5972				0.00	0.00 \$			2013.6
5800	000-000-001-5973				0.00	0.00 \$			2013.6
5800	000-000-001-5974				643.50	0.00 \$			2013.6
8	00-000-001-5977				1.61	0.00 \$			1985.6
800	000-000-001-5979				10.82	0.00 \$			1985.6
800	000-000-001-5980				8.03	0.00 \$			1985.6
87	00-000-001-5981				10.58	0.00 \$			1985.6
8L	00-000-001-5982				4.35	0.00 \$			2013.6
800	000-000-001-5985				0.00	0.00 \$			2013.6
800	000-000-001-5988				0.00	0.00 \$			2013.6
800	000-000-001-5989				3.05	0.00 \$			2013.6
800	000-000-001-5991				1.87	0.00 \$			2013.6
800	000-000-001-5992				1.42	0.00 \$			2004.6
800	000-000-001-5994				3.00	0.00 \$			1998.6
800	000-000-001-5995				131.67	0.00 \$			1985.6



Art.110
Frac. V, VII
LFTAIP
Motivación I

Art.113
Frac. I
LFTAIP
Motivación II

Clave Catastral

Cuenta Predial

Propietario

Dirección del predio

Sup. de Terreno

Sup. de Constr.

Base Gravable

Pagado A

H. AYUNTAMIENTO DE TELOLOAPAN
TESORERIA MUNICIPAL
PADRON DEL MUNICIPIO, TODOS, REZAGO, ORDENADO POR CLAVE

Fecha 17/09/15
Hora 10:59:46
Pagina 181

Clave Catastral	Cuenta Predial	Propietario	Dirección del predio	Sup. de Terreno	Sup. de Constr.	Base Gravable	Pagado A
5800-000-000-001-5998				0.00	0.00	0.00	2013.6
5800-000-000-001-5999				6.01	0.00	6.01	2013.6
5800-000-000-001-6000				157.41	0.00	157.41	2002.6
5800-000-000-001-6003				1.50	0.00	1.50	1988.6
5800-000-000-001-6004				16.92	0.00	16.92	2000.6
5800-000-000-001-6005				73530.00	0.00	73530.00	2013.6
5800-000-000-001-6010				0.00	0.00	0.00	2013.6
5800-000-000-001-6011				0.00	0.00	0.00	2013.6
5800-000-000-001-6012				150.40	0.00	150.40	1989.6
5800-000-000-001-6013				2.32	0.00	2.32	1977.6
5800-000-000-001-6014				0.00	0.00	0.00	1985.6
5800-000-000-001-6017				148610.00	0.00	148610.00	2013.6
5800-000-000-001-6023				0.00	0.00	0.00	2006.6
5800-000-000-001-6024				790.48	0.00	790.48	1996.6
5800-000-000-001-6025				10.35	0.00	10.35	1996.6
5800-000-000-001-6026				95.70	0.00	95.70	1987.6
5800-000-000-001-6027				12.39	0.00	12.39	1987.6
5800-000-000-001-6028				11.27	0.00	11.27	1987.6
5800-000-000-001-6029				22.85	0.00	22.85	2002.6
5800-000-000-001-6030				29.06	0.00	29.06	1996.6
5800-000-000-001-6032				12.27	0.00	12.27	1998.6
5800-000-000-001-6033				2.92	0.00	2.92	1996.6
5800-000-000-001-6034				400.00	0.00	400.00	2008.6
5800-000-000-001-6035				60.43	0.00	60.43	1956.6
5800-000-000-001-6036				1.78	0.00	1.78	1996.6
5800-000-000-001-6037				2.48	0.00	2.48	1981.6
5800-000-000-001-6038				2.21	0.00	2.21	1996.6
5800-000-000-001-6039				3.31	0.00	3.31	1996.6
5800-000-000-001-6040				16.53	0.00	16.53	1987.6
5800-000-000-001-6041				36.30	0.00	36.30	1990.6
5800-000-000-001-6042				72.70	0.00	72.70	1990.6
5800-000-000-001-6043				68.89	0.00	68.89	1990.6
5800-000-000-001-6044				12.25	0.00	12.25	1996.6
5800-000-000-001-6047				300.00	0.00	300.00	1996.6
5800-000-000-001-6048				74.61	0.00	74.61	1996.6
5800-000-000-001-6049				339.00	0.00	339.00	1996.6
5800-000-000-001-6050				300.00	0.00	300.00	2006.6
5800-000-000-001-6051				2.00	0.00	2.00	1996.6
5800-000-000-001-6052				4.93	0.00	4.93	2004.6
5800-000-000-001-6053				47.03	0.00	47.03	2004.6
5800-000-000-001-6054				37.68	0.00	37.68	1997.6
5800-000-000-001-6055				15.34	0.00	15.34	1998.6
5800-000-000-001-6056				300.00	0.00	300.00	1992.6
5800-000-000-001-6057				3.66	0.00	3.66	1993.6
5800-000-000-001-6058				338.00	0.00	338.00	2008.6
5800-000-000-001-6059							

Art.110
Frac. V, VII
LFTAIP
Motivación I

Art.113
Frac. I
LFTAIP
Motivación II

Clave Catastral Cuentas Predial

Propietario

H. AYUNTAMIENTO DE TELOLOAPAN
TESORERIA MUNICIPAL
PADRON DEL MUNICIPIO, TODOS , REZAGO, ORDENADO POR CLAVE
Direccion del predio

Sup. de Terreno Sup. de Constr. Base Gravable Pagado A

Fecha 17/09/15
Hora 10:59:46
Pagina 182

Clave Catastral	Cuentas Predial	Propietario	Sup. de Terreno	Sup. de Constr.	Base Gravable	Pagado A
5400-000-000-001-6061			402.00	0.00 \$		1993.6
51 00-000-001-6052			0.00	0.00 \$		2013.6
56 00-000-001-6063			3.50	0.00 \$		1993.6
5800-000-000-001-6065			34.34	0.00 \$		1988.6
5800-000-000-001-6066			8.18	0.00 \$		1992.6
5 00-000-001-6067			531.15	0.00 \$		1992.6
5800-000-000-001-6068			1.63	0.00 \$		1990.6
5800-000-000-001-6069			157.69	0.00 \$		1996.6
5 00-000-001-6070			2.56	0.00 \$		1981.6
5 00-000-001-6071			5.04	0.00 \$		1988.6
5800-000-000-001-6073			4.14	0.00 \$		1986.6
5800-000-000-001-6074			100.08	0.00 \$		1988.6
5800-000-000-001-6075			2.72	0.00 \$		1988.6
5800-000-000-001-6076			719.77	0.00 \$		1988.6
5800-000-000-001-6077			2.85	0.00 \$		1988.6
5800-000-000-001-6078			40.94	0.00 \$		1988.6
5800-000-000-001-6079			4.55	0.00 \$		1988.6
5800-000-000-001-6082			3.77	0.00 \$		1988.6
5800-000-000-001-6084			16.32	0.00 \$		1990.6
5800-000-000-001-6085			7.98	0.00 \$		1990.6
5800-000-000-001-6086			2.88	0.00 \$		1990.6
5800-000-000-001-6087			1.22	0.00 \$		1990.6
5800-000-000-001-6089			0.00	0.00 \$		1990.6
5800-000-000-001-6090			3.60	0.00 \$		1990.6
5800-000-000-001-6092			0.00	0.00 \$		1990.6
5800-000-000-001-6095			852.82	0.00 \$		1990.6
5800-000-000-001-6097			0.00	0.00 \$		1990.6
5800-000-000-001-6098			0.00	0.00 \$		1990.6
5800-000-000-001-6099			0.00	0.00 \$		1990.6
5800-000-000-001-6101			185.31	0.00 \$		1990.6
5800-000-000-001-6104			128.25	0.00 \$		1990.6
5800-000-000-001-6105			12.58	0.00 \$		1990.6
5800-000-000-001-6106			300.00	0.00 \$		1990.6
5800-000-000-001-6109			0.00	0.00 \$		1990.6
5800-000-000-001-6111			73143.00	0.00 \$		1990.6
5800-000-000-001-6112			0.00	0.00 \$		1990.6
5800-000-000-001-6113			841225.00	0.00 \$		1990.6
5800-000-000-001-6115			17.75	0.00 \$		1990.6
5800-000-000-001-6117			103550.00	0.00 \$		1990.6
5800-000-000-001-6119			84666.50	0.00 \$		1990.6
5800-000-000-001-6120			6840.97	0.00 \$		1990.6
5800-000-000-001-6121			900.00	0.00 \$		1990.6
5800-000-000-001-6122			14.44	0.00 \$		1990.6
5800-000-000-001-6123			478.33	0.00 \$		1990.6
5800-000-000-001-6124			1022.70	0.00 \$		1990.6
5800-000-000-001-6125			8.51	0.00 \$		1990.6

LANCISCA

" LAS HECTORANAS "

AIRE, GRO.

Art.110
Frac. V, VII
LFTAIP
Motivación I

Art.113
Frac. I
LFTAIP
Motivación II

Clave Catastral

Cuenta Predial

Propietario

Dirección del predio

Sup. de Terreno

Sup. de Constr.

Base Gravable

Pagado A

H. AYUNTAMIENTO DE TELOLOAPAN

TESORERIA MUNICIPAL

PADRON DEL MUNICIPIO, TODOS , REZAGO, ORDENADO POR CLAVE

Fecha 17/09/15
Hora 10:59:46
Página 183

Clave Catastral	Cuenta Predial	Propietario	Dirección del predio	Sup. de Terreno	Sup. de Constr.	Base Gravable	Pagado A
34	00-000-001-6126			178277.25	0.00 \$		989.6
35	00-000-001-6126			51811.46	0.00 \$		989.6
36	00-000-001-6129			124.18	0.00 \$		982.6
37	00-000-001-6131			49.56	0.00 \$		986.6
38	00-000-001-6132			25.38	0.00 \$		989.6
39	00-000-001-6134			20.36	0.00 \$		986.6
40	00-000-001-6135			20.46	0.00 \$		986.6
41	00-000-001-6137			50868.00	0.00 \$		989.6
42	00-000-001-6138			127449.00	0.00 \$		989.6
43	00-000-001-6139			217074.00	0.00 \$		989.6
44	00-000-001-6140			95307.50	0.00 \$		989.6
45	00-000-001-6141			3079138.50	0.00 \$		989.6
46	00-000-001-6142			7455.00	0.00 \$		989.6
47	00-000-001-6143			266136.00	0.00 \$		989.6
48	00-000-001-6144			2983.00	0.00 \$		989.6
49	00-000-001-6145			0.00	0.00 \$		989.6
50	00-000-001-6146			0.00	0.00 \$		989.6
51	00-000-001-6147			300.00	0.00 \$		989.6
52	00-000-001-6148			0.00	0.00 \$		989.6
53	00-000-001-6149			0.00	0.00 \$		989.6
54	00-000-001-6150			0.00	0.00 \$		989.6
55	00-000-001-6151			0.00	0.00 \$		989.6
56	00-000-001-6152			0.00	0.00 \$		989.6
57	00-000-001-6153			0.00	0.00 \$		989.6
58	00-000-001-6154			0.00	0.00 \$		989.6
59	00-000-001-6155			0.00	0.00 \$		989.6
60	00-000-001-6156			0.00	0.00 \$		989.6
61	00-000-001-6157			0.00	0.00 \$		989.6
62	00-000-001-6158			200.00	0.00 \$		989.6
63	00-000-001-6159			126.00	0.00 \$		989.6
64	00-000-001-6160			0.00	0.00 \$		989.6
65	00-000-001-6161			84.43	0.00 \$		989.6
66	00-000-001-6162			0.00	0.00 \$		989.6
67	00-000-001-6164			0.00	0.00 \$		989.6
68	00-000-001-6166			0.00	0.00 \$		989.6
69	00-000-001-6168			0.00	0.00 \$		989.6
70	00-000-001-6169			0.00	0.00 \$		989.6
71	00-000-001-6170			0.00	0.00 \$		989.6
72	00-000-001-6171			0.00	0.00 \$		989.6
73	00-000-001-6172			0.00	0.00 \$		989.6
74	00-000-001-6173			0.00	0.00 \$		989.6
75	00-000-001-6174			0.00	0.00 \$		989.6
76	00-000-001-6175			0.00	0.00 \$		989.6
77	00-000-001-6176			0.00	0.00 \$		989.6
78	00-000-001-6177			0.00	0.00 \$		989.6
79	00-000-001-6178			0.00	0.00 \$		989.6
80	00-000-001-6179			0.00	0.00 \$		989.6

DSA

PAD

OCOTITON

Art.110
Frac. V, VII
LFTAIP
Motivación I

Art.113
Frac. I
LFTAIP
Motivación II

H. AYUNTAMIENTO DE TEILOLOAPAN
TESORERIA MUNICIPAL
PADRON DEL MUNICIPIO, TODOS , REZAGO, ORDENADO POR CLAVE

Fecha 17/09/15
Hora 10:59:46
Pagina 184

Clave Catastral	Cuenta Predial	Propietario	Dirección del predio	Sup. de Terreno	Sup. de Constr.	Base Gravable	Pagado A
57	00-000-001-6186			0.00	0.00 \$		00 197.5
58	000-000-001-6181			875.00	0.00 \$		00 2006.6
5800	000-000-001-6183			126.20	0.00 \$		00 2008.6
58	00-000-001-6184			540.00	0.00 \$		00 2008.6
5800	000-000-001-6185			120.00	0.00 \$		00 2008.6
5800	000-000-001-6186			120.00	0.00 \$		00 2008.6
5800	000-000-001-6187			196.70	0.00 \$		00 2008.6
5800	000-000-001-6188			678.90	0.00 \$		00 2008.6
5F	0-000-001-6189			140.21	0.00 \$		00 2008.6
5L	0-000-001-6190			185.23	0.00 \$		00 2008.6
5800	000-000-001-6191			84.90	0.00 \$		00 2008.6
5800	000-000-001-6192			200.00	0.00 \$		00 2006.6
5800	000-000-001-6193			795.60	0.00 \$		00 2006.6
5800	000-000-001-6194			200.00	0.00 \$		00 2006.6
5800	000-000-001-6195			200.70	0.00 \$		00 2013.6
5800	000-000-001-6197			1.23	0.00 \$		00 2013.6
5800	000-000-001-6204			200.70	0.00 \$		00 2013.6
5800	000-000-001-6205			266.55	0.00 \$		00 2013.6
5800	000-000-001-6206			338.35	0.00 \$		00 2013.6
5800	000-000-001-6207			23.85	0.00 \$		00 2001.6
5800	000-000-001-6208			1.95	0.00 \$		00 2001.6
5800	000-000-001-6209			2.60	0.00 \$		00 2001.6
5800	000-000-001-6209			520.20	0.00 \$		00 2001.6
5800	000-000-001-6209			6.43	0.00 \$		00 2001.6
5800	000-000-001-6210			3.15	0.00 \$		00 2001.6
5800	000-000-001-6211			8.55	0.00 \$		00 2001.6
5800	000-000-001-6212			312.75	0.00 \$		00 2013.6
5800	000-000-001-6217			200.00	0.00 \$		00 2013.6
5800	000-000-001-6218			208.07	0.00 \$		00 2013.6
5800	000-000-001-6219			320.00	0.00 \$		00 2013.6
5800	000-000-001-6221			0.00	0.00 \$		00 2013.6
5800	000-000-001-6225			0.00	0.00 \$		00 2013.6
5800	000-000-001-6229			99.40	0.00 \$		00 2013.6
5800	000-001-6231			5.01	0.00 \$		00 2013.6
5800	000-001-6232			955.50	0.00 \$		00 2013.6
5800	000-001-6233			300.00	0.00 \$		00 2013.6
5800	000-000-001-6235			198.00	0.00 \$		00 2013.6
5800	000-000-001-6235			223.99	0.00 \$		00 2013.6
5800	000-001-6237			4.23	0.00 \$		00 2001.6
5800	000-001-6239			2.57	0.00 \$		00 2001.6
5800	000-000-001-6240			276.47	0.00 \$		00 2007.6
5800	000-000-001-6241			148.91	0.00 \$		00 2007.6
5800	000-000-001-6242			543.37	0.00 \$		00 2008.6
5800	000-000-001-6243			302.50	0.00 \$		00 2008.6
5800	000-000-001-6244			250.00	0.00 \$		00 2008.6
5800	000-000-001-6246			250.00	0.00 \$		00 2007.6
5800	000-000-001-6248			663.25	0.00 \$		00 2012.6



Art.110
Frac. V, VII
LFTAIP
Motivación I

Art.113
Frac. I
LFTAIP
Motivación II

H. AYUNTAMIENTO DE TEOLOAPAN
TESORERIA MUNICIPAL
PADRON DEL MUNICIPIO, TODOS, REZAGO, ORDENADO POR CLAVE

Clave Catastral Propietario Dirección del predio

5 000-000-000-001-6322
5 000-000-001-6323
5P 000-000-001-6324
5 000-000-001-6326
5 000-000-001-6329
5800-000-000-001-6331
5800-000-000-001-6332
5800-000-000-001-6333
5 00-000-001-6335
5 00-000-001-6336
5800-000-000-001-6338
5800-000-000-001-6339
5800-000-000-001-6340
5800-000-000-001-6341
5800-000-000-001-6342
5800-000-000-001-6343
5800-000-000-001-6345
5800-000-000-001-6346
5800-000-000-001-6347
5800-000-000-001-6348
5800-000-000-001-6349
5800-000-000-001-6350
5800-000-000-001-6351
5800-000-000-001-6352
5800-000-000-001-6353
5800-000-000-001-6354
5800-000-000-001-6355
5800-000-000-001-6356
5800-000-000-001-6357
5800-000-000-001-6358
5 00-000-001-6359
5 00-000-001-6360
5 00-000-001-6361
5800-000-000-001-6364
58 90-000-001-6366
58 00-000-001-6367
5800-000-000-001-6368
5800-000-000-001-6369
5800-000-000-001-6370
5800-000-000-001-6371
5800-000-000-001-6372
5800-000-000-001-6373
5800-000-000-001-6374
5800-000-000-001-6377

[Redacted area]

DALER

[Redacted area]

ANDRO ZARATE QUEZAD

Sup. de Terreno	Sup. de Constr.	Baza Gravable	Pagado A
4.95	0.00 \$		
1.50	0.00 \$		
1.26	0.00 \$		
5.63	0.00 \$		
518.00	0.00 \$		
200.00	0.00 \$		
0.00	0.00 \$		
0.00	0.00 \$		
13.95	0.00 \$		
6.91	0.00 \$		
2.34	0.00 \$		
7.84	0.00 \$		
238.00	0.00 \$		
11.63	0.00 \$		
18.12	0.00 \$		
2.59	0.00 \$		
9.61	0.00 \$		
5.88	0.00 \$		
200.00	0.00 \$		
131.53	0.00 \$		
335.94	0.00 \$		
90.10	0.00 \$		
242.32	0.00 \$		
101.38	0.00 \$		
131.11	0.00 \$		
53.05	0.00 \$		
405.91	0.00 \$		
61.59	0.00 \$		
450.00	0.00 \$		
120.00	0.00 \$		
162.30	0.00 \$		
187.57	0.00 \$		
200.00	0.00 \$		
400.00	0.00 \$		
240.00	0.00 \$		
600.00	0.00 \$		
502.50	0.00 \$		
23.34	0.00 \$		
1.59	0.00 \$		
9.98	0.00 \$		
2.37	0.00 \$		
927.52	0.00 \$		
1.92	0.00 \$		
370.83	0.00 \$		

Fecha 17/09/15
Hora 10:59:46
Pagina 186

Art.113
Frac. I
LFTAIP
Motivación II

Art.110
Frac. V, VII
LFTAIP
Motivación I

H. AYUNTAMIENTO DE TELOLOAPAN
TESORERIA MUNICIPAL

PADRON DEL MUNICIPIO, TODOS, REZAGO, ORDENADO POR CLAVE

Propietario Dirección del predio

Sup. de Terreno Sup. de Constr. Base Gravable Pagado A

Fecha 17/09/15
Hora 10:59:46
Pagina 187

Clave Catastral	Geneta Predial	Propietario	Dirección del predio	Sup. de Terreno	Sup. de Constr.	Base Gravable	Pagado A
57	900-000-001-6378			27.28	0.00 \$		2002.6
57	900-000-001-6379			49.99	0.00 \$		2002.6
5800-000-000-001-6381				654.37	0.00 \$		2004.6
58 000-000-001-6383			SACAHUISTEREC"	1.60	0.00 \$		2004.6
51 00-000-001-6384				200.00	0.00 \$		2004.6
5800-000-000-001-6385				22.48	0.00 \$		2004.6
5800-000-000-001-6386				605.00	0.00 \$		2004.6
5800-000-000-001-6388				400.00	0.00 \$		2013.6
57 90-000-001-6390			PEC"	0.00	0.00 \$		2013.6
5L 90-000-001-6391			TUATE"	0.00	0.00 \$		2013.6
5800-000-000-001-6393			DE ACACHAUTLA	0.00	0.00 \$		2013.6
5800-000-000-001-6394			S LOS COYOTES"	0.00	0.00 \$		2013.6
5800-000-000-001-6395				0.00	0.00 \$		2013.6
5800-000-000-001-6397				2196.00	0.00 \$		1998.6
5800-000-000-001-6398				389.85	0.00 \$		1990.6
5800-000-000-001-6398				16819.00	0.00 \$		2000.6
5800-000-000-001-6399				3271.14	0.00 \$		2000.6
5800-000-000-001-6400				1107.43	0.00 \$		2000.6
5800-000-000-001-6401			TE NCM. 12 M.	629.00	0.00 \$		2000.6
5800-000-000-001-6402				629.00	0.00 \$		2004.6
5800-000-000-001-6403				629.00	0.00 \$		1990.6
5800-000-000-001-6404			ID ALTMIRIANO	3035.87	0.00 \$		1990.6
5800-000-000-001-6405				600.00	0.00 \$		1990.6
5800-000-000-001-6405				563.48	0.00 \$		2000.6
5800-000-000-001-6406			4 11 9	2900.78	0.00 \$		2000.6
5800-000-000-001-6407				480.00	0.00 \$		1999.6
5800-000-000-001-6408			S AMARILLO "	17.80	0.00 \$		2001.6
5800-000-000-001-6409			GRANDE "	7.46	0.00 \$		2001.6
5800-000-000-001-6410			ONTO "	7.45	0.00 \$		2001.6
5800-000-000-001-6411				575.95	0.00 \$		1999.6
5800-000-000-001-6412				17.64	0.00 \$		2001.6
5800-000-000-001-6414				240.00	0.00 \$		1999.6
5800-000-000-001-6415				40.80	0.00 \$		2001.6
5800-000-000-001-6416			OS TOTOAPAN "	51.11	0.00 \$		2001.6
5800-000-000-001-6417				2920.60	0.00 \$		1999.6
5800-000-000-001-6418				16.92	0.00 \$		1999.6
5800-000-000-001-6419				262.60	0.00 \$		1994.6
5800-000-000-001-6420				705.52	0.00 \$		1994.6
5800-000-000-001-6421				5.54	0.00 \$		2001.6
5800-000-000-001-6422				11.64	0.00 \$		2001.6
5800-000-000-001-6423				2489.75	0.00 \$		1994.6
5800-000-000-001-6424				32.14	0.00 \$		2001.6
5800-000-000-001-6425				1165.73	0.00 \$		2005.6
5800-000-000-001-6426				10.75	0.00 \$		2001.6
5800-000-000-001-6427				72.51	0.00 \$		2001.6
5800-000-000-001-6428				612.00	0.00 \$		2001.6
5800-000-000-001-6429							2001.6

Art.110
Frac. V, VII
LFTAIP
Motivación I

Art.113
Frac. I
LFTAIP
Motivación II

H. AYUNTAMIENTO DE TEOLOAPAN
TESORERIA MUNICIPAL
PADRON DEL MUNICIPIO, TODOS, REZAGO, ORDENADO POR CLAVE

Fecha 17/09/15
Hora 10:59:46
Pagina 188

Clave	Plantel	Cuenta Pradial	Propietario	Dirección del predio	Sup. de Terreno	Sup. de Constr.	Base Gravable	Pagado A
59	00-000-001-6430				65.66	0.00 \$		2001.6
54	00-000-001-6431				78.22	0.00 \$		2001.6
5800	000-000-001-6432				299.50	0.00 \$		1997.6
58r	00-000-001-6433				12.99	0.00 \$		2001.6
56	00-000-001-6434				500.00	0.00 \$		1999.6
5800	000-000-001-6435				223.23	0.00 \$		2001.6
5800	000-000-001-6436				1175.40	0.00 \$		1999.6
5800	000-000-001-6437				870.74	0.00 \$		1999.6
58	00-000-001-6438				29.16	0.00 \$		2001.6
58	00-000-001-6439				800.00	0.00 \$		2001.6
58	00-000-001-6440				480.00	0.00 \$		1990.6
5800	000-000-001-6441				63.72	0.00 \$		2001.6
5800	000-000-001-6442				340.00	0.00 \$		1999.6
5800	000-000-001-6443				1200.00	0.00 \$		1990.6
5800	000-000-001-6444				3.69	0.00 \$		1999.6
5800	000-000-001-6445				300.00	0.00 \$		1990.6
5800	000-000-001-6446				39.56	0.00 \$		2001.6
5800	000-000-001-6447				2026.97	0.00 \$		2000.6
5800	000-000-001-6448				587.05	0.00 \$		2000.6
5800	000-000-001-6449				3801.00	0.00 \$		2000.6
5800	000-000-001-6450				733.00	0.00 \$		2000.6
5800	000-000-001-6451				721.75	0.00 \$		2001.6
5800	000-000-001-6452				39.56	0.00 \$		2001.6
5800	000-000-001-6453				13.65	0.00 \$		2001.6
5800	000-000-001-6454				200.00	0.00 \$		2001.6
5800	000-000-001-6455				99.66	0.00 \$		2001.6
5800	000-000-001-6456				13.49	0.00 \$		2001.6
5800	000-000-001-6457				65.08	0.00 \$		2001.6
5800	000-000-001-6458				2400.00	0.00 \$		2000.6
5800	000-000-001-6459				2739.20	0.00 \$		2000.6
5800	000-000-001-6460				491.00	0.00 \$		2001.6
5800	000-000-001-6461				2.64	0.00 \$		2001.6
5800	000-000-001-6462				200.00	0.00 \$		2000.6
5800	000-000-001-6463				101.38	0.00 \$		2001.6
5800	000-000-001-6464				29.21	0.00 \$		2001.6
5800	000-000-001-6465				15.16	0.00 \$		2001.6
5800	000-000-001-6466				253.70	0.00 \$		2000.6
5800	000-000-001-6467				661.50	0.00 \$		2000.6
5800	000-000-001-6468				11.75	0.00 \$		2001.6
5800	000-000-001-6469				5927.86	0.00 \$		2000.6
5800	000-000-001-6470				19.28	0.00 \$		2001.6
5800	000-000-001-6471				38.40	0.00 \$		2001.6
5800	000-000-001-6472				38.11	0.00 \$		2001.6
5800	000-000-001-6473				16893.00	0.00 \$		2000.6
5800	000-000-001-6474				50.12	0.00 \$		2001.6
5800	000-000-001-6475							
5800	000-000-001-6476							

Art.110
Frac. V, VII
LFTAIP
Motivación I

Art.113
Frac. I
LFTAIP
Motivación II

Clave Catastral Cuenta Predial

Propietario

Dirección del predio

Sup. de Terreno Sup. de Constr.

Base Gravable Pagado


H. AYUNTAMIENTO DE TEOLOAPAN
TESORERIA MUNICIPAL
PADRON DEL MUNICIPIO, TODOS, REZAGO, ORDENADO POR CLAVE

Fecha 17/09/15
Hora 10:59:46
Pagina 189

Art.113
Frac. I
LFTAIP
Motivación II

Clave Catastral	Cuenta Predial	Propietario	Dirección del predio	Sup. de Terreno	Sup. de Constr.	Base Gravable	Pagado
51 900-000-001-6477				317.57	0.00 \$	0.00 \$	0.00
51 100-000-001-6479				28796.00	0.00 \$	0.00 \$	28796.00
5800-000-000-001-6480				3708.90	0.00 \$	0.00 \$	0.00
5800-000-000-001-6481				16109.00	0.00 \$	0.00 \$	0.00
5800-000-000-001-6482				3580.50	0.00 \$	0.00 \$	0.00
5800-000-000-001-6483				674.88	0.00 \$	0.00 \$	0.00
5800-000-000-001-6484				56718.00	0.00 \$	0.00 \$	0.00
5800-000-000-001-6485				56718.00	0.00 \$	0.00 \$	0.00
5800-000-000-001-6486				28.75	0.00 \$	0.00 \$	0.00
5800-000-000-001-6487				600.00	0.00 \$	0.00 \$	0.00
5800-000-000-001-6488				299.11	0.00 \$	0.00 \$	0.00
5800-000-000-001-6489				13.01	0.00 \$	0.00 \$	0.00
5800-000-000-001-6490				5132.79	0.00 \$	0.00 \$	0.00
5800-000-000-001-6491				250.94	0.00 \$	0.00 \$	0.00
5800-000-000-001-6492				463.81	0.00 \$	0.00 \$	0.00
5800-000-000-001-6493				8617.00	0.00 \$	0.00 \$	0.00
5800-000-000-001-6494				1.00	0.00 \$	0.00 \$	0.00
5800-000-000-001-6495				765.00	0.00 \$	0.00 \$	0.00
5800-000-000-001-6496				193.75	0.00 \$	0.00 \$	0.00
5800-000-000-001-6497				16087.25	0.00 \$	0.00 \$	0.00
5800-000-000-001-6498				1.00	0.00 \$	0.00 \$	0.00
5800-000-000-001-6499				460.00	0.00 \$	0.00 \$	0.00
5800-000-000-001-6500				1.00	0.00 \$	0.00 \$	0.00
5800-000-000-001-6501				1.00	0.00 \$	0.00 \$	0.00
5800-000-000-001-6502				8.35	0.00 \$	0.00 \$	0.00
5800-000-000-001-6503				1167.50	0.00 \$	0.00 \$	0.00
5800-000-000-001-6504				4.83	0.00 \$	0.00 \$	0.00
5800-000-000-001-6505				325.00	0.00 \$	0.00 \$	0.00
5800-000-000-001-6506				1640.40	0.00 \$	0.00 \$	0.00
5800-000-000-001-6507				267.00	0.00 \$	0.00 \$	0.00
5800-000-000-001-6509				6.70	0.00 \$	0.00 \$	0.00
5800-000-000-001-6510				6.50	0.00 \$	0.00 \$	0.00
5800-000-000-001-6511				9585.29	0.00 \$	0.00 \$	0.00
5800-000-000-001-6512				4162.33	0.00 \$	0.00 \$	0.00
5800-000-000-001-6513				1.00	0.00 \$	0.00 \$	0.00
5800-000-000-001-6515				2370.75	0.00 \$	0.00 \$	0.00
5800-000-000-001-6516				9397.50	0.00 \$	0.00 \$	0.00
5800-000-000-001-6517				23879.97	0.00 \$	0.00 \$	0.00
5800-000-000-001-6518				9397.50	0.00 \$	0.00 \$	0.00
5800-000-000-001-6519				23879.97	0.00 \$	0.00 \$	0.00
5800-000-000-001-6520				9397.50	0.00 \$	0.00 \$	0.00
5800-000-000-001-6521				21352.42	0.00 \$	0.00 \$	0.00
5800-000-000-001-6522				21352.42	0.00 \$	0.00 \$	0.00
5800-000-000-001-6523				7.94	0.00 \$	0.00 \$	0.00
5800-000-000-001-6524				266.39	0.00 \$	0.00 \$	0.00

Art.110
Frac. V, VII
LFTAIP
Motivación I



Clave Catastral Cuenta Predial

Propietario

Dirección del predio

Sup. de Terreno Sup. de Constr. Base Gravable

Pagado A

H. AYUNTAMIENTO DE TELOLOAPAN
TESORERIA MUNICIPAL
PADRON DEL MUNICIPIO, TODOS , REZAGO, ORDENADO POR CLAVE

Fecha 17/09/15
Hora 10:59:46
Pagina 190

Clave Catastral	Cuenta Predial	Propietario	Dirección del predio	Sup. de Terreno	Sup. de Constr.	Base Gravable	Pagado A
1800-000-000-001-6525				230.00	0.00 \$		0 1998.6
1800-000-000-001-6526				990.06	0.00 \$		4 1998.6
1800-000-000-001-6527				1940.00	0.00 \$		0 1999.6
1800-000-000-001-6528				367.95	0.00 \$		0 1999.6
1800-000-000-001-6529				1067.50	0.00 \$		0 1999.6
1800-000-000-001-6530				1.00	0.00 \$		0 1999.6
1800-000-000-001-6531				5943.19	0.00 \$		0 1999.6
1800-000-000-001-6532				7635.42	0.00 \$		0 1999.6
1800-000-000-001-6533				9603.75	0.00 \$		0 1999.6
1800-000-000-001-6534				120.00	0.00 \$		0 1999.6
1800-000-000-001-6535				1470.00	0.00 \$		0 1999.6
1800-000-000-001-6536				2890.00	0.00 \$		0 1999.6
1800-000-000-001-6537				7.09	0.00 \$		0 2013.6
1800-000-000-001-6538				18.87	0.00 \$		0 2001.6
1800-000-000-001-6539				3.34	0.00 \$		0 2001.6
1800-000-000-001-6540				316.91	0.00 \$		0 2001.6
1800-000-000-001-6541				43.22	0.00 \$		0 2001.6
1800-000-000-001-6542				13.01	0.00 \$		0 2001.6
1800-000-000-001-6543				23.47	0.00 \$		0 2001.6
1800-000-000-001-6544				94.75	0.00 \$		0 2001.6
1800-000-000-001-6545				110.00	0.00 \$		0 2001.6
1800-000-000-001-6546				57.47	0.00 \$		0 2001.6
1800-000-000-001-6547				26.15	0.00 \$		0 2001.6
1800-000-000-001-6548				30.83	0.00 \$		0 2001.6
1800-000-000-001-6549				43.74	0.00 \$		0 2001.6
1800-000-000-001-6550				300.00	0.00 \$		0 2001.6
1800-000-000-001-6551				4.13	0.00 \$		0 2001.6
1800-000-000-001-6552				13.22	0.00 \$		0 2001.6
1800-000-000-001-6553				21.38	0.00 \$		0 2001.6
1800-000-000-001-6554				242.25	0.00 \$		0 2001.6
1800-000-000-001-6555				18.18	0.00 \$		0 2001.6
1800-000-000-001-6556				6.29	0.00 \$		0 2001.6
1800-000-000-001-6557				4.07	0.00 \$		0 2001.6
1800-000-000-001-6558				19.43	0.00 \$		0 2001.6
1800-000-000-001-6559				11.44	0.00 \$		0 2001.6
1800-000-000-001-6560				180.00	0.00 \$		0 2001.6
1800-000-000-001-6561				6.71	0.00 \$		0 2001.6
1800-000-000-001-6562				383.05	0.00 \$		0 2001.6
1800-000-000-001-6563				8.56	0.00 \$		0 2001.6
1800-000-000-001-6564				1.20	0.00 \$		0 2001.6
1800-000-000-001-6565				400.00	0.00 \$		0 2001.6
1800-000-000-001-6566				9.12	0.00 \$		0 2001.6
1800-000-000-001-6567				37.73	0.00 \$		0 2001.6
1800-000-000-001-6568				48.68	0.00 \$		0 2001.6
1800-000-000-001-6569				523.97	0.00 \$		0 2001.6

Art.110
Frac. V, VII
LFTAIP
Motivación I

Art.113
Frac. I
LFTAIP
Motivación II

H. AYUNTAMIENTO DE TELOLOAPAN
TESORERIA MUNICIPAL
PADRON DEL MUNICIPIO, TODOS, REZAGO, ORDENADO POR CLAVE

Propietario

Dirección del predio

Sup. de Terreno

Sup. de Constr.

Base Gravable

Pagado A

Fecha 17/09/15
Hora 10:59:46
Pagina 191

Clave Catastral	Propietario	Dirección del predio	Sup. de Terreno	Sup. de Constr.	Base Gravable	Pagado A
5r 200-000-001-6575			430.50	0.00 \$		2002.6
5r 000-000-001-6576			150.00	0.00 \$		2002.6
5p' 000-000-001-6577			200.00	0.00 \$		2001.6
5 000-000-001-6579			1.14	0.00 \$		2001.6
5 000-000-001-6580			3.38	0.00 \$		2001.6
5800-000-000-001-6581			73.24	0.00 \$		2001.6
5800-000-000-001-6582			1.05	0.00 \$		2001.6
5800-000-000-001-6583			12.59	0.00 \$		2001.6
5r 000-000-001-6584			2.25	0.00 \$		2001.6
5r 000-000-001-6585			3.18	0.00 \$		2001.6
5800-000-000-001-6586			300.00	0.00 \$		2002.6
5800-000-000-001-6587			89.82	0.00 \$		2002.6
5800-000-000-001-6591			25.86	0.00 \$		2002.6
5800-000-000-001-6592			675.00	0.00 \$		2001.6
5800-000-000-001-6593			257.50	0.00 \$		2001.6
5800-000-000-001-6594			325.32	0.00 \$		2001.6
5800-000-000-001-6595			23.11	0.00 \$		2004.6
5800-000-000-001-6596			400.00	0.00 \$		2004.6
5800-000-000-001-6598			1.46	0.00 \$		2001.6
5800-000-000-001-6599			1.38	0.00 \$		2001.6
5800-000-000-001-6600			2.95	0.00 \$		2001.6
5800-000-000-001-6601			7.02	0.00 \$		2001.6
5800-000-000-001-6602			3.26	0.00 \$		2001.6
5800-000-000-001-6604			7.22	0.00 \$		2002.6
5800-000-000-001-6605			625.43	0.00 \$		2002.6
5800-000-000-001-6607			3.32	0.00 \$		2001.6
5800-000-000-001-6608			3.90	0.00 \$		2001.6
5800-000-000-001-6610			3.90	0.00 \$		2001.6
5800-000-000-001-6611			29.97	0.00 \$		2001.6
5r 000-000-001-6612			1.00	0.00 \$		2000.6
5r 000-000-001-6613			1.33	0.00 \$		2001.6
5 000-000-001-6614			2.57	0.00 \$		2001.6
5800-000-000-001-6615			0.00	0.00 \$		2002.6
5800-000-000-001-6616			4.73	0.00 \$		2001.6
5r 000-000-001-6617			2.17	0.00 \$		2001.6
5800-000-000-001-6618			5.71	0.00 \$		2001.6
5800-000-000-001-6619			300.00	0.00 \$		2001.6
5800-000-000-001-6620			7.68	0.00 \$		2001.6
5800-000-000-001-6622			0.00	0.00 \$		2002.6
5800-000-000-001-6623			302.61	0.00 \$		2002.6
5800-000-000-001-6624			44520.00	0.00 \$		2002.6
5800-000-000-001-6625			137.74	0.00 \$		2004.6
5800-000-000-001-6626			0.00	0.00 \$		2007.6
5800-000-000-001-6626			1.53	0.00 \$		2001.6

Art.110
Frac.V, VII
LFTAIP
Motivación I

Art.113
Frac. I
LFTAIP
Motivación II

H. AYUNTAMIENTO DE TEOLOAPAN
TESORERIA MUNICIPAL
PADRON DEL MUNICIPIO, TODOS, REZAGO, ORDENADO POR CLAVE

Fecha 17/09/15
Hora 10:59:46
Pagina 192

Clave Catastral	Cuenta Predial	Propietario	Dirección del predio	Sup. de Terreno	Sup. de Constr.	Base Gravable	Pagado A
56-000-000-001-6661				6719.50	0.00 \$		2002.6
5800-000-000-001-6629				0.00	0.00 \$		2003.6
5P-000-000-001-6630				9490.00	0.00 \$		2003.6
5 200-000-001-6631				6.53	0.00 \$		2002.6
5800-000-000-001-6632				6.53	0.00 \$		2002.6
5800-000-000-001-6633				1.74	0.00 \$		2002.6
5800-000-000-001-6634				675.00	0.00 \$		2002.6
5F (0-000-001-6635				0.00	0.00 \$		2002.6
5L 00-000-001-6636				4.48	0.00 \$		2002.6
5800-000-000-001-6637				0.00	0.00 \$		2002.6
5800-000-000-001-6638				0.00	0.00 \$		2002.6
5800-000-000-001-6639				3080.25	0.00 \$		2002.6
5800-000-000-001-6640				4.97	0.00 \$		2002.6
5800-000-000-001-6641				30697.47	0.00 \$		1999.6
5800-000-000-001-6642				456.40	0.00 \$		2000.6
5800-000-000-001-6643				1290.00	0.00 \$		1997.6
5800-000-000-001-6644				2265.00	0.00 \$		1997.6
5800-000-000-001-6645				1.08	0.00 \$		1999.6
5800-000-000-001-6647				4.39	0.00 \$		2002.6
5800-000-000-001-6648				661.20	0.00 \$		2002.6
5800-000-000-001-6649				400.00	0.00 \$		2002.6
5800-000-000-001-6650				24100.00	0.00 \$		2000.6
5800-000-000-001-6651				291.40	0.00 \$		1999.6
5800-000-000-001-6652				675.00	0.00 \$		1999.6
5800-000-000-001-6653				200.00	0.00 \$		1999.6
5800-000-000-001-6654				115235.00	0.00 \$		1999.6
5800-000-000-001-6655				540.00	0.00 \$		1999.6
5800-000-000-001-6656				1047.93	0.00 \$		1999.6
5800-000-000-001-6657				26154.00	0.00 \$		1999.6
5800-000-000-001-6658				950.00	0.00 \$		1999.6
5P 00-000-001-6658				950.00	0.00 \$		1999.6
5 00-000-001-6659				550.00	0.00 \$		1999.6
5 00-000-001-6660				620.00	0.00 \$		1999.6
56-000-000-001-6661				240.00	0.00 \$		1999.6
5800-000-000-001-6662				671.62	0.00 \$		1999.6
5P 000-000-001-6663				320.00	0.00 \$		1999.6
5 00-000-001-6664				27492.00	0.00 \$		2006.6
5800-000-000-001-6665				660.17	0.00 \$		1999.6
5800-000-000-001-6666				0.00	0.00 \$		1999.6
5800-000-000-001-6667				0.00	0.00 \$		2013.6
5800-000-000-001-6668				600.00	0.00 \$		1999.6
5800-000-000-001-6669				0.00	0.00 \$		1999.6
5800-000-000-001-6671				0.00	0.00 \$		2013.6
5800-000-000-001-6672				0.00	0.00 \$		2013.6
5800-000-000-001-6673				0.00	0.00 \$		2013.6

Art.110
Frac. V, VII
LFTAIP
Motivación I

Art.113
Frac. I
LFTAIP
Motivación II

Clave Catastral Cuenta Predial

Propietario

Dirección del predio:

Sup. de Terreno Sup. de Constr. Base Gravable Pagado A

H. AYUNTAMIENTO DE TEILOLOAPAN
TESORERIA MUNICIPAL
PADRON DEL MUNICIPIO, TODOS, REZAGO, ORDENADO POR CLAVE

Fecha 17/09/15
Hora 10:59:46
Pagina 193

Clave Catastral	Cuenta Predial	Propietario	Dirección del predio:	Sup. de Terreno	Sup. de Constr.	Base Gravable	Pagado A
57	00-000-001-6677			9.00	0.00 \$		00 2013.6
58	060-000-001-6682			249.06	0.00 \$		00 2013.6
59	00-000-001-6683			170.24	0.00 \$		00 2006.6
59	00-000-001-6684			483.00	0.00 \$		00 2006.6
59	00-000-001-6685			200.00	0.00 \$		00 2006.6
5800-000-000-001-6686				278.75	0.00 \$		00 2006.6
5800-000-000-001-6687				300.00	0.00 \$		00 2006.6
5800-000-000-001-6688				200.00	0.00 \$		00 2006.6
5800-000-000-001-6689				250.87	0.00 \$		00 2006.6
5800-000-000-001-6694				2.21	0.00 \$		00 2006.6
5800-000-000-001-6695				3.39	0.00 \$		00 2006.6
5800-000-000-001-6696				4.14	0.00 \$		00 2006.6
5800-000-000-001-6697				72.50	0.00 \$		00 2013.6
5800-000-000-001-6698				509.00	0.00 \$		00 2013.6
5800-000-000-001-6699				224.55	0.00 \$		00 2013.6
5800-000-000-001-6702				72.00	0.00 \$		00 2013.6
5800-000-000-001-6703				0.00	0.00 \$		00 2013.6
5800-000-000-001-6704				200.00	0.00 \$		00 2013.6
5800-000-000-001-6706				0.00	0.00 \$		00 2013.6
5800-000-000-001-6707				21.54	0.00 \$		00 2013.6
5800-000-000-001-6708				6.54	0.00 \$		00 2013.6
5800-000-000-001-6711				128.78	0.00 \$		00 2013.6
5800-000-000-001-6714				186.43	0.00 \$		00 2013.6
5800-000-000-001-6715				177.80	0.00 \$		00 2013.6
5800-000-000-001-6716				0.00	0.00 \$		00 2013.6
5800-000-000-001-6717				150.00	0.00 \$		00 2013.6
5800-000-000-001-6718				305.43	0.00 \$		00 2013.6
5800-000-000-001-6719				0.00	0.00 \$		00 2013.6
5800-000-000-001-6720				160.00	0.00 \$		00 2013.6
5800-000-000-001-6721				150.00	0.00 \$		00 2013.6
5800-000-000-001-6722				349.50	0.00 \$		00 2013.6
5800-000-001-6723				526.28	0.00 \$		00 2002.6
5800-000-001-6724				300.00	0.00 \$		00 2002.6
5800-000-001-6725				2.00	0.00 \$		00 2003.6
5800-000-001-6726				360.00	0.00 \$		00 2003.6
5800-000-001-6727				12.44	0.00 \$		00 2006.6
5800-000-001-6728				300.00	0.00 \$		00 2006.6
5800-000-001-6729				320.00	0.00 \$		00 2006.6
5800-000-001-6730				501.20	0.00 \$		00 2006.6
5800-000-001-6731				1.68	0.00 \$		00 2006.6
5800-000-001-6732				1.94	0.00 \$		00 2006.6
5800-000-001-6733				2.99	0.00 \$		00 2006.6
5800-000-001-6734				74.80	0.00 \$		00 2006.6
5800-000-001-6736				1.42	0.00 \$		00 2007.6
5800-000-001-6737				6.37	0.00 \$		00 2006.6

Art. 110
Frac. V, VII
LFTAIP
Motivación I

Art. 113
Frac. I
LFTAIP
Motivación II

H. AYUNTAMIENTO DE TEILOLOAPAN
TESORERIA MUNICIPAL
PADRON DEL MUNICIPIO, TODOS , REZAGO , ORDENADO POR CLAVE

Dirección del predio

Sup. de Terreno

Sup. de Constr.

Base Gravable

Pagado A

Fecha 17/09/15
Hora 10:59:46
Pagina 194

Clave Catastral	Cuenta Predial	Propietario	Dirección del predio	Sup. de Terreno	Sup. de Constr.	Base Gravable	Pagado A
51	00-000-001-6739			57.91	0.00 \$		2005.6
5800-000-000-001-6740				9.21	0.00 \$		2005.6
5800-000-000-001-6741				600.00	0.00 \$		2005.6
5F	00-000-001-6742			200.00	0.00 \$		2005.6
56	00-000-001-6743			8.13	0.00 \$		2005.6
5800-000-000-001-6744				275.00	0.00 \$		2005.6
5800-000-000-001-6745				7.00	0.00 \$		2005.6
5800-000-000-001-6747				415.95	0.00 \$		2005.6
5F	00-000-001-6748			469.73	0.00 \$		1990.6
5	00-000-001-6749			0.00	0.00 \$		2005.6
5800-000-000-001-6750				600.00	0.00 \$		2005.6
5800-000-000-001-6751				3.01	0.00 \$		2005.6
5800-000-000-001-6752				37.48	0.00 \$		2005.6
5800-000-000-001-6753				400.00	0.00 \$		2005.6
5800-000-000-001-6754				134.10	0.00 \$		2005.6
5800-000-000-001-6756				0.00	0.00 \$		2002.6
5800-000-000-001-6758				228.50	0.00 \$		2002.6
5800-000-000-001-6759				39.95	0.00 \$		2005.6
5800-000-000-001-6760				0.00	0.00 \$		2005.6
5800-000-000-001-6761				0.00	0.00 \$		2005.6
5800-000-000-001-6762				2222.62	0.00 \$		2005.6
5800-000-000-001-6763				400.00	0.00 \$		2005.6
5800-000-000-001-6764				200.00	0.00 \$		2005.6
5800-000-000-001-6765				120.00	0.00 \$		2005.6
5800-000-000-001-6766				0.00	0.00 \$		2005.6
5800-000-000-001-6767				485.48	0.00 \$		2005.6
5800-000-000-001-6768				962.00	0.00 \$		2005.6
5800-000-000-001-6769				0.00	0.00 \$		2006.6
5800-000-000-001-6770				200.00	0.00 \$		2007.6
5800-000-000-001-6772				0.00	0.00 \$		2002.6
5P	00-000-001-6773			120.00	0.00 \$		2005.6
5	00-000-001-6774			0.00	0.00 \$		2005.6
51	00-000-001-6775			180.00	0.00 \$		2007.6
5800-000-000-001-6776				0.00	0.00 \$		2005.6
5800-000-000-001-6777				0.00	0.00 \$		2005.6
5F	00-000-001-6778			466.00	0.00 \$		2005.6
58L	00-000-001-6779			0.00	0.00 \$		2005.6
5800-000-000-001-6780				400.00	0.00 \$		2005.6
5800-000-000-001-6781				400.00	0.00 \$		2005.6
5800-000-000-001-6782				6.02	0.00 \$		2004.6
5800-000-000-001-6783				200.00	0.00 \$		2004.6
5800-000-000-001-6784				0.00	0.00 \$		2004.6
5800-000-000-001-6785				5.78	0.00 \$		2005.6
5800-000-000-001-6786				9.52	0.00 \$		2005.6
5800-000-000-001-6787				750.00	0.00 \$		2005.6



Art.110
Frac. V, VII
LFTAIP
Motivación I

Art.113
Frac. I
LFTAIP
Motivación II

H. AYUNTAMIENTO DE TEOLOAPAN
TESORERIA MUNICIPAL
PADRON DEL MUNICIPIO, TODOS, REZAGO, ORDENADO POR CLAVE

Fecha 17/09/15
Hora 10:59:46
Pagina 195

Clave Catastral	Cuenta Parcelal	Propietario	Dirección del predio	Sup. de Terreno	Sup. de Constr.	Base Gravable	Pagado A
56	100-000-001-6788	ORO		0.00	0.00	0.00	2005.6
56	100-000-001-6789			600.00	0.00	0.00	2005.6
58C	000-000-001-6791			0.00	0.00	0.00	2005.6
58	00-000-001-6792			500.00	0.00	0.00	2005.6
58D	000-000-001-6793			250.00	0.00	0.00	2005.6
58D	000-000-001-6794			0.00	0.00	0.00	2005.6
58D	000-000-001-6795			1000.00	0.00	0.00	2005.6
58	0-000-001-6796			4124.07	0.00	0.00	2002.6
58	10-000-001-6797			120.00	0.00	0.00	2002.6
58D	000-000-001-6798			150.00	0.00	0.00	2008.6
58D	000-000-001-6799			436.68	0.00	0.00	2001.6
58D	000-000-001-6800			207.11	0.00	0.00	2006.6
58D	000-000-001-6801			90.74	0.00	0.00	2004.6
58D	000-000-001-6802			399.93	0.00	0.00	2007.6
58D	000-000-001-6803			1740.75	0.00	0.00	2007.6
58D	000-000-001-6804			200.00	0.00	0.00	2007.6
58D	000-000-001-6805			400.00	0.00	0.00	2007.6
58D	000-000-001-6806			400.00	0.00	0.00	2007.6
58D	000-000-001-6807			200.00	0.00	0.00	2007.6
58D	000-000-001-6808			230.90	0.00	0.00	2007.6
58D	000-000-001-6809			228.30	0.00	0.00	2007.6
58D	000-000-001-6812			457.50	0.00	0.00	2007.6
58D	000-000-001-6813			400.00	0.00	0.00	2007.6
58D	000-000-001-6814			14000.00	0.00	0.00	2007.6
58D	000-000-001-6815			217.22	0.00	0.00	2007.6
58D	000-000-001-6817			7.55	0.00	0.00	2007.6
58D	000-000-001-6819			0.00	0.00	0.00	2002.6
58D	000-000-001-6820			200.00	0.00	0.00	2007.6
58D	000-000-001-6821			200.00	0.00	0.00	2007.6
58	10-000-001-6822			200.00	0.00	0.00	2007.6
58	10-000-001-6823			400.00	0.00	0.00	2007.6
58	10-000-001-6824			177.00	0.00	0.00	2007.6
58	100-000-001-6825			560.10	0.00	0.00	2007.6
58D	000-000-001-6826			192.50	0.00	0.00	2007.6
58	100-000-001-6827			402.00	0.00	0.00	2007.6
58	10-000-001-6828			400.00	0.00	0.00	2007.6
58D	000-000-001-6829			405.00	0.00	0.00	2007.6
58D	000-000-001-6831			971.05	0.00	0.00	2007.6
58D	000-000-001-6832			222.50	0.00	0.00	2007.6
58D	000-000-001-6833			0.00	0.00	0.00	2007.6
58D	000-000-001-6834			22402.38	0.00	0.00	2007.6
58D	000-000-001-6836			32.18	0.00	0.00	2007.6
58D	000-000-001-6837			967.00	0.00	0.00	2007.6
58D	000-000-001-6838			150.00	0.00	0.00	2007.6



Art.110
Frac. V, VII
LFTAIP
Motivación I

Art.113
Frac. I
LFTAIP
Motivación II

H. AYUNTAMIENTO DE TEOLOAPAN

TESORERIA MUNICIPAL

PADRON DEL MUNICIPIO, TODOS, REZAGO, ORDENADO POR CLAVE

Propiedad

Dirección del predio

Fecha 17/09/15
Hora 10:59:46
Pagina 196

Art.113
Frac. I
LFTAIP
Motivación II

Clave Catastral	Cuenta Predial	Propiedad	Dirección del predio	Sup. de Terreno	Sup. de Constr.	Base Gravable	Pagado A
87 00-000-001-6839				150.00	0.00 \$		0 2006.6
88 00-000-001-6840				2966.86	0.00 \$		0 2007.6
89 00-000-001-6841				151.10	0.00 \$		0 2007.6
90 00-000-001-6842				243.36	0.00 \$		0 2002.6
91 00-000-001-6843				250.00	0.00 \$		0 2007.6
92 00-000-001-6844				322.87	0.00 \$		0 2002.6
93 00-000-001-6845				225.75	0.00 \$		0 2002.6
94 00-000-001-6846				935.75	0.00 \$		0 2002.6
95 00-000-001-6847				252.22	0.00 \$		0 2002.6
96 00-000-001-6848				0.00	0.00 \$		0 2013.6
97 00-000-001-6849				92.00	0.00 \$		0 2002.6
98 00-000-001-6850				200.00	0.00 \$		0 2004.6
99 00-000-001-6851				200.00	0.00 \$		0 2002.6
100 00-000-001-6852				150.00	0.00 \$		0 2002.6
101 00-000-001-6853				200.00	0.00 \$		0 2002.6
102 00-000-001-6854				79.02	0.00 \$		0 2002.6
103 00-000-001-6855				120.00	0.00 \$		0 2002.6
104 00-000-001-6856				350.00	0.00 \$		0 2005.6
105 00-000-001-6857				1605.60	0.00 \$		0 2003.6
106 00-000-001-6858				95.70	0.00 \$		0 2013.6
107 00-000-001-6859				0.00	0.00 \$		0 2013.6
108 00-000-001-6860				0.00	0.00 \$		0 2013.6
109 00-000-001-6861				0.00	0.00 \$		0 2013.6
110 00-000-001-6862				0.00	0.00 \$		0 2013.6
111 00-000-001-6863				260.00	0.00 \$		0 2013.6
112 00-000-001-6864				0.00	0.00 \$		0 2013.6
113 00-000-001-6865				825.00	0.00 \$		0 2005.6
114 00-000-001-6866				0.00	0.00 \$		0 2013.6
115 00-000-001-6867				0.00	0.00 \$		0 2013.6
116 00-000-001-6868				0.00	0.00 \$		0 2013.6
117 00-000-001-6869				0.00	0.00 \$		0 2013.6
118 00-000-001-6870				0.00	0.00 \$		0 2013.6
119 00-000-001-6871				0.00	0.00 \$		0 2013.6
120 00-000-001-6872				0.00	0.00 \$		0 2013.6
121 00-000-001-6873				0.00	0.00 \$		0 2013.6
122 00-000-001-6874				0.00	0.00 \$		0 2011.6
123 00-000-001-6875				355.55	0.00 \$		0 2013.6
124 00-000-001-6876				500.00	0.00 \$		0 2013.6
125 00-000-001-6877				280.50	0.00 \$		0 2013.6
126 00-000-001-6878				264.25	0.00 \$		0 2013.6
127 00-000-001-6879				543.60	0.00 \$		0 2013.6
128 00-000-001-6880				250.00	0.00 \$		0 2013.6
129 00-000-001-6881				59.75	0.00 \$		0 2013.6
130 00-000-001-6882				0.00	0.00 \$		0 2013.6
131 00-000-001-6883				1.08	0.00 \$		0 2013.6
132 00-000-001-6884				200.00	0.00 \$		0 2013.6
133 00-000-001-6885				152.76	0.00 \$		0 2013.6
134 00-000-001-6886				1018.40	0.00 \$		0 2013.6
135 00-000-001-6887				380.55	0.00 \$		0 2013.6



Art.110
Frac. V, VII
LFTAIP
Motivación I

Clave Catastral Cuenta Predial

Propietario

Dirección del predio

Sup. de Terreno

Sup. de Constr.

Base Gravable

Pagado A

H. AYUNTAMIENTO DE TEOLOAPAN
TESORERIA MUNICIPAL
PADRON DEL MUNICIPIO, TODOS, REZAGO, ORDENADO POR CLAVE

Fecha 17/09/15
Hora 10:59:46
Pagina 197

Art.113
Frac. I
LFTAIP
Motivación II

Clave Catastral	Cuenta Predial	Propietario	Dirección del predio	Sup. de Terreno	Sup. de Constr.	Base Gravable	Pagado A
5F 100-000-001-6893				120.00	0.00	0.00	2007.6
5B 100-000-001-6894				174.70	0.00	0.00	1999.6
5B00-000-000-001-6895	CRUZ PEÑA ORELLA		MEXICAPAN	59.79	0.00	0.00	1998.6
5B7 000-000-001-6896				977.50	0.00	0.00	1999.6
5 00-000-001-6897				225.00	0.00	0.00	1999.6
5B0U-000-000-001-6898				200.00	0.00	0.00	1999.6
5B00-000-000-001-6899				375.00	0.00	0.00	1999.6
5B00-000-000-001-6900				227.85	0.00	0.00	1999.6
5F 10-000-001-6901			ZAPATA	111.21	0.00	0.00	1999.6
5 10-000-001-6902				366.38	0.00	0.00	2000.6
5B00-000-000-001-6903				253.77	0.00	0.00	2000.6
5B00-000-000-001-6904				655.00	0.00	0.00	2000.6
5B00-000-000-001-6905				504.60	0.00	0.00	2000.6
5B00-000-000-001-6906				144.00	0.00	0.00	2000.6
5B00-000-000-001-6907				258.51	0.00	0.00	2000.6
5B00-000-000-001-6908				228.11	0.00	0.00	2000.6
5B00-000-000-001-6911				120.00	0.00	0.00	2003.6
5B00-000-000-001-6912				200.00	0.00	0.00	2003.6
5B00-000-000-001-6914				659.17	0.00	0.00	2003.6
5B00-000-000-001-6915				92.00	0.00	0.00	2003.6
5B00-000-000-001-6917				180.00	0.00	0.00	2005.6
5B00-000-000-001-6918				518.06	0.00	0.00	2008.6
5B00-000-000-001-6919				136.40	0.00	0.00	2005.6
5B00-000-000-001-6920				470.00	0.00	0.00	2009.6
5B00-000-000-001-6921				587.75	0.00	0.00	2005.6
5B00-000-000-001-6922				389.00	0.00	0.00	2005.6
5B00-000-000-001-6923				179.58	0.00	0.00	2005.6
5B00-000-000-001-6925				260.00	0.00	0.00	2005.6
5B00-000-000-001-6926				125.55	0.00	0.00	2005.6
5B00-000-000-001-6927				165.80	0.00	0.00	2005.6
5B00-000-000-001-6928				0.00	0.00	0.00	2013.6
5B00-000-001-6929				74.30	0.00	0.00	2006.6
5B00-000-001-6930				1.16	0.00	0.00	2004.6
5B00-000-001-6931				619.16	0.00	0.00	2007.6
5B00-000-001-6933				544.19	0.00	0.00	2007.6
5B00-000-001-6934				160.00	0.00	0.00	2007.6
5B00-000-001-6935				19.32	0.00	0.00	2007.6
5B00-000-001-6936				0.00	0.00	0.00	2013.6
5B00-000-001-6937				972.90	0.00	0.00	2003.6
5B00-000-001-6940				0.00	0.00	0.00	2013.6
5B00-000-001-6941				0.00	0.00	0.00	2013.6
5B00-000-001-6942				0.00	0.00	0.00	2013.6
5B00-000-001-6944				0.00	0.00	0.00	2007.6
5B00-000-001-6945				0.00	0.00	0.00	2013.6
5B00-000-001-6947				0.00	0.00	0.00	2013.6

COPT

ESPOSA.

GALVAN

OPT.

MEXICAPAN

ZAPATA

L. JUAREZ

PAN

EXICAPAN

CARRIZAL

COL. JUAREZ

TEOLOAPAN, GRO.

TEOLOAPAN "

OS S/N

TETACHALES BLANCOS"



Art.110
Frac. V, VII
LFTAIP
Motivación I

H. AYUNTAMIENTO DE TEOLOAPAN
TESORERIA MUNICIPAL
PADRON DEL MUNICIPIO, TODOS, REZAGO, ORDENADO POR CLAVE

Fecha 17/09/15
Hora 10:59:46
Pagina 198

Clave Catastral	Cuenta Pradial	Propietario	Dirección del predio	Sup. de Terreno	Sup. de Constr.	Base	Pagado A
57 100-000-001-69948				0.00	0.00	0.00	2013.6
56 000-000-001-69954				0.00	0.00	0.00	2013.6
5P 700-000-001-69956				0.00	0.00	0.00	2013.6
5 100-000-001-69957				426.87	0.00	0.00	1989.6
5800-000-000-001-69958				0.00	0.00	0.00	1982.6
5800-000-000-001-69959				0.00	0.00	0.00	1982.6
5800-000-000-001-69960				0.00	0.00	0.00	1982.6
5F 70-000-001-69961				100.00	0.00	0.00	2002.6
5 70-000-001-69962				460.00	0.00	0.00	1993.6
5800-000-000-001-69963				1220.48	0.00	0.00	2004.6
5800-000-000-001-69964				330.00	0.00	0.00	2007.6
5800-000-000-001-69965				0.00	0.00	0.00	2013.6
5800-000-000-001-69966				0.00	0.00	0.00	1983.6
5800-000-000-001-69967				110.57	0.00	0.00	1988.6
5800-000-000-001-69968				0.00	0.00	0.00	1983.6
5800-000-000-001-69969				0.00	0.00	0.00	1983.5
5800-000-000-001-69970				215.53	0.00	0.00	1987.6
5800-000-000-001-69971				215.53	0.00	0.00	1999.6
5800-000-000-001-69972				1364.00	0.00	0.00	1981.6
5800-000-000-001-69973				810.00	0.00	0.00	1983.6
5800-000-000-001-69974				0.00	0.00	0.00	1976.6
5800-000-000-001-69975				324.30	0.00	0.00	1999.6
5800-000-000-001-69976				96.86	0.00	0.00	1984.6
5800-000-000-001-69977				160.00	0.00	0.00	1989.6
5800-000-000-001-69978				0.00	0.00	0.00	1977.6
5800-000-000-001-69979				0.00	0.00	0.00	1979.6
5800-000-000-001-69981				0.00	0.00	0.00	2006.6
5800-000-000-001-69982				0.00	0.00	0.00	1979.6
5800-000-000-001-69983				0.00	0.00	0.00	1980.6
5P 700-000-001-69984				0.00	0.00	0.00	1987.6
5 70-000-001-69985				0.00	0.00	0.00	1980.6
5 00-000-001-69986				0.00	0.00	0.00	1979.6
5800-000-000-001-69987				0.00	0.00	0.00	1980.6
5800-000-000-001-69988				0.00	0.00	0.00	1981.6
5F 700-000-001-69989				0.00	0.00	0.00	2013.6
56 700-000-001-69990				0.00	0.00	0.00	2013.6
5800-000-000-001-69991				0.00	0.00	0.00	1989.6
5800-000-000-001-69992				0.00	0.00	0.00	1981.6
5800-000-000-001-69993				0.00	0.00	0.00	1981.6
5800-000-000-001-69994				0.00	0.00	0.00	1981.6
5800-000-000-001-69995				0.00	0.00	0.00	1980.6
5800-000-000-001-69996				0.00	0.00	0.00	2005.6
5800-000-000-001-69997				0.00	0.00	0.00	
5800-000-000-001-69998				0.00	0.00	0.00	

Art.110
Frac. V, VII
LFTAIP
Motivación I

Art.113
Frac. I
LFTAIP
Motivación II

H. AYUNTAMIENTO DE TELOLOAPAN

TESORERIA MUNICIPAL

PADRON DEL MUNICIPIO, TODOS, REZAGO, ORDENADO POR CLAVE

Propietario

Direccion del predio

Sup. de Terreno

Sup. de Constr.

Bas

Pagado A

Fecha 17/09/15
Hora 10:59:46
Pagina 199

Clave Catastral	Cuenta Predial	Propietario	Direccion del predio	Sup. de Terreno	Sup. de Constr.	Bas	Pagado A
54	00-000-001-6999	INA		0.00	0.00 \$		00 2003.6
56	JRD-000-001-7000	INA		0.00	0.00 \$		00 2003.6
58	00-000-001-7003	ONTO		200.00	0.00 \$		00 2003.6
56	00-000-001-7004	NIO		200.00	0.00 \$		00 2003.6
5800	000-000-001-7005			278.75	0.00 \$		00 2003.6
5800	000-000-001-7006			0.00	0.00 \$		00 2005.6
5800	000-000-001-7007			238.55	0.00 \$		00 2008.6
5800	000-000-001-7008			358.80	0.00 \$		00 2000.6
57	0-000-001-7010			237.00	0.00 \$		00 2005.6
	0-000-001-7011			0.00	0.00 \$		00 2004.6
5800	000-000-001-7012			0.00	0.00 \$		00 2007.6
5800	000-000-001-7013			61.75	0.00 \$		00 2001.6
5800	000-000-001-7014			195.00	0.00 \$		00 1985.6
5800	000-000-001-7015			0.00	0.00 \$		00 2007.6
5800	000-000-001-7016			422.69	0.00 \$		00 2004.6
5800	000-000-001-7017			1278.28	0.00 \$		00 2009.6
5800	000-000-001-7018			5938.88	0.00 \$		00 2007.6
5800	000-000-001-7019			305.52	0.00 \$		00 1985.6
5800	000-000-001-7020			2960.80	0.00 \$		00 2007.6
5800	000-000-001-7021			1875.00	0.00 \$		00 1981.6
5800	000-000-001-7022			250.00	0.00 \$		00 2000.6
5800	000-000-001-7023			250.00	0.00 \$		00 2000.6
5800	000-000-001-7024			10.81	0.00 \$		00 1992.6
5800	000-000-001-7025			0.00	0.00 \$		00 2008.6
5800	000-000-001-7026			0.00	0.00 \$		00 2000.6
5800	000-000-001-7027			793.00	0.00 \$		00 2000.6
5800	000-000-001-7028			0.00	0.00 \$		00 1970.6
5800	000-000-001-7029			0.00	0.00 \$		00 1988.6
5800	000-000-001-7030			0.00	0.00 \$		00 1983.6
5800	000-000-001-7031			0.00	0.00 \$		00 1980.6
5800	000-000-001-7032			0.00	0.00 \$		00 2000.6
5800	000-000-001-7033			288.00	0.00 \$		00 2000.6
5800	000-000-001-7034			387.50	0.00 \$		00 2013.6
5800	000-000-001-7035			30.00	0.00 \$		00 1980.6
5800	000-000-001-7036			0.00	0.00 \$		00 1970.6
5800	000-000-001-7037			0.00	0.00 \$		00 1970.6
5800	000-000-001-7038			0.00	0.00 \$		00 1970.6
5800	000-000-001-7039			0.00	0.00 \$		00 1970.6
5800	000-000-001-7040			0.00	0.00 \$		00 1980.6
5800	000-000-001-7041			0.00	0.00 \$		00 1970.6
5800	000-000-001-7042			0.00	0.00 \$		00 1970.6
5800	000-000-001-7043			0.00	0.00 \$		00 1970.6
5800	000-000-001-7044			0.00	0.00 \$		00 1970.6
5800	000-000-001-7045			0.00	0.00 \$		00 1970.6
5800	000-000-001-7046			0.00	0.00 \$		00 1975.6



Art.110
Frac. V; VII
LFTAIP
Motivación I

Art.113
Frac. I
LFTAIP
Motivación II

H. AYUNTAMIENTO DE TELOLOAPAN

TESORERIA MUNICIPAL

PADRON DEL MUNICIPIO, TODOS, REZAGO, ORDENADO POR CLAVE

Dirección del predio

RAYON

Sup. de Terreno

Sup. de Constr.

Base Gravable

Pagado A

Fecha 17/09/15
Hora 10:59:46
Pagina 200

Clave Catastral	Cuenta Predial	Propietario	Sup. de Terreno	Sup. de Constr.	Base Gravable	Pagado A
587-000-000-001-7047			0.00	0.00 \$	0.00 \$	0 1970.6
587-000-000-001-7048			0.00	0.00 \$	0.00 \$	0 1984.6
5800-000-000-001-7051			0.00	0.00 \$	0.00 \$	0 2013.6
5800-000-000-001-7052			0.00	0.00 \$	0.00 \$	0 2013.6
58 00-000-001-7083			0.00	0.00 \$	0.00 \$	0 2013.6
58 00-000-001-7114			703.00	0.00 \$	0.00 \$	0 2008.6
5800-000-000-001-7115			0.00	0.00 \$	0.00 \$	0 2000.6
5800-000-000-001-7116			0.00	0.00 \$	0.00 \$	0 2000.6
58 00-000-001-7117			0.00	0.00 \$	0.00 \$	0 2000.6
58 00-000-001-7118			0.00	0.00 \$	0.00 \$	0 2000.6
5800-000-000-001-7119		ANTONIO	900.00	0.00 \$	0.00 \$	0 2000.6
5800-000-000-001-7120			835.00	0.00 \$	0.00 \$	0 2000.6
5800-000-000-001-7121		SAMANTHA	0.00	0.00 \$	0.00 \$	0 2010.6
5800-000-000-001-7126			395.50	0.00 \$	0.00 \$	0 2000.6
5800-000-000-001-7127		JESUS	0.00	0.00 \$	0.00 \$	0 1987.6
5800-000-000-001-7128			0.00	0.00 \$	0.00 \$	0 1985.6
5800-000-000-001-7130		ENRIQUE Y VICENTE	0.00	0.00 \$	0.00 \$	0 1994.6
5800-000-000-001-7131			0.00	0.00 \$	0.00 \$	0 2010.6
5800-000-000-001-7132			0.00	0.00 \$	0.00 \$	0 1984.6
5800-000-000-001-7133			456.75	0.00 \$	0.00 \$	0 1984.6
5800-000-000-001-7134			230.00	0.00 \$	0.00 \$	0 1986.6
5800-000-000-001-7137			400.00	0.00 \$	0.00 \$	0 1986.6
5800-000-000-001-7138			1.36	0.00 \$	0.00 \$	0 2007.6
5800-000-000-001-7139		MARIA ROSELIA	896.80	0.00 \$	0.00 \$	0 2007.6
5800-000-000-001-7140		COPT.	290.00	0.00 \$	0.00 \$	0 1987.6
5800-000-000-001-7141			154.07	0.00 \$	0.00 \$	0 1987.6
5800-000-000-001-7143			4.10	0.00 \$	0.00 \$	0 1985.6
5800-000-000-001-7144			183.78	0.00 \$	0.00 \$	0 2001.6
5800-000-000-001-7146			435.37	0.00 \$	0.00 \$	0 1985.6
5800-000-000-001-7149			991.00	0.00 \$	0.00 \$	0 1991.6
5800-000-000-001-7150			275.18	0.00 \$	0.00 \$	0 1999.6
5800-000-001-7155			4.48	0.00 \$	0.00 \$	0 1994.6
5800-000-001-7156			0.00	0.00 \$	0.00 \$	0 2003.6
5800-000-001-7157			0.00	0.00 \$	0.00 \$	0 2013.6
5800-000-000-001-7158			0.00	0.00 \$	0.00 \$	0 2008.6
5800-000-000-001-7169			0.00	0.00 \$	0.00 \$	0 2008.6
5800-000-001-7170			0.00	0.00 \$	0.00 \$	0 2008.6
5800-000-000-001-7171			0.00	0.00 \$	0.00 \$	0 2008.6
5800-000-000-001-7181		ENRIQUE	7.45	0.00 \$	0.00 \$	0 1999.6
5800-000-000-001-7183			200.00	0.00 \$	0.00 \$	0 1999.6
5800-000-000-001-7184			330.75	0.00 \$	0.00 \$	0 2000.6
5800-000-000-001-7185			0.00	0.00 \$	0.00 \$	0 2008.6
5800-000-000-001-7186			345.20	0.00 \$	0.00 \$	0 1999.6
5800-000-000-001-7187			0.00	0.00 \$	0.00 \$	0 2008.6
5800-000-000-001-7188			0.00	0.00 \$	0.00 \$	0 2008.6



Art.110
Frac. V, VII
LFTAIP
Motivación I

Art.113
Frac. I
LFTAIP
Motivación II

Clave Catastral

Cuenta Predial

Propietario

Dirección del predio

Sup. de Terreno

Sup. de Constr.

Base Gravable Pagado A

H. AYUNTAMIENTO DE TELOLOAPAN
TESORERIA MUNICIPAL
PADRON DEL MUNICIPIO, TODOS , REZAGO, ORDENADO POR CLAVE

Fecha 17/09/15
Hora 10:59:46
Pagina 201

Clave Catastral	Cuenta Predial	Propietario	Dirección del predio	Sup. de Terreno	Sup. de Constr.	Base Gravable Pagado A
5800-000-000-001-7189				1.77	0.00	2009.6
5800-000-000-001-7190				0.00	0.00	2008.6
5800-000-000-001-7191				0.00	0.00	2009.6
5800-000-000-001-7200				0.00	0.00	2009.6
5800-000-000-001-7202				79.99	0.00	1998.6
5800-000-000-001-7212				1.08	0.00	1999.6
5800-000-000-001-7213				113.40	0.00	1996.6
5800-000-000-001-7215				225.00	0.00	1990.6
5800-000-000-001-7216				135.00	0.00	2008.6
5800-000-000-001-7217				271.92	0.00	2000.6
5800-000-000-001-7218				191.68	0.00	2008.6
5800-000-000-001-7219				130.97	0.00	2000.6
5800-000-000-001-7220				429.00	0.00	2000.6
5800-000-000-001-7221				588.00	0.00	2000.6
5800-000-000-001-7222				400.00	0.00	2010.6
5800-000-000-001-7227				400.00	0.00	2010.6
5800-000-000-001-7228				450.00	0.00	1990.6
5800-000-000-001-7229				384.00	0.00	1990.6
5800-000-000-001-7230				200.00	0.00	1990.6
5800-000-000-001-7231				220.00	0.00	2008.6
5800-000-000-001-7237				0.00	0.00	2013.6
5800-000-000-001-7238				0.00	0.00	2000.6
5800-000-000-001-7239				0.00	0.00	2000.6
5800-000-000-001-7240				416.00	0.00	1995.6
5800-000-000-001-7241				0.00	0.00	2000.6
5800-000-000-001-7242				0.00	0.00	2000.6
5800-000-000-001-7243				0.00	0.00	1990.6
5800-000-000-001-7244				0.00	0.00	1995.6
5800-000-000-001-7245				0.00	0.00	1990.6
5800-000-000-001-7252				0.00	0.00	2013.6
5800-000-000-001-7267				0.00	0.00	2013.6
5800-000-000-001-7274				0.00	0.00	2013.6
5800-000-000-001-7277				0.00	0.00	2013.6
5800-000-000-001-7278				0.00	0.00	2013.6
5800-000-000-001-7344				0.00	0.00	2013.6
5800-000-000-001-7363				0.00	0.00	2013.6
5800-000-000-001-7372				0.00	0.00	2013.6
5800-000-000-001-7375				0.00	0.00	2013.6
5800-000-000-001-7443				0.00	0.00	2011.6
5800-000-000-001-7449				0.00	0.00	2012.6
5800-000-000-001-7573				0.00	0.00	2007.6
5800-000-000-001-7573				0.00	0.00	2003.6
5800-000-000-001-7573				0.00	0.00	2009.6
5800-000-000-001-7573				0.00	0.00	2012.6

Art.110
Frac. V, VII
LFTAIP
Motivación I

Art.113
Frac. I
LFTAIP
Motivación II

H. AYUNTAMIENTO DE TEOLOAPAN

TESORERIA MUNICIPAL

PADRON DEL MUNICIPIO, TODOS, REZAGO, ORDENADO POR CLAVE

Propietario Dirección del predio

Sup. de Terreno Sup. de Constr. Base Gravable Pagado A

Fecha 17/09/15
Hora 10:59:46
Pagina 202

Clave Catastral	Cuenta Predial	Propietario	Dirección del predio	Sup. de Terreno	Sup. de Constr.	Base Gravable	Pagado A
5801-001-003-019-0000				450.00	45000.00 \$		00 2012.6
5801-001-003-021-0000				0.00	0.00 \$		00 1997.6
5801-001-003-025-0000				95.00	36.00 \$		00 2012.6
5801-001-003-033-0000				0.00	0.00 \$		00 2005.6
5801-001-004-002-0000				635.00	80.00 \$		00 1992.6
5801-001-004-016-0000				0.00	0.00 \$		00 2008.6
5801-001-004-022-0000				103.58	0.00 \$		00 2013.6
5801-001-006-001-0000				371.00	0.00 \$		00 2013.6
5801-001-006-003-0000				991.00	0.00 \$		00 2012.6
5801-001-006-004-0000				52.50	0.00 \$		00 2008.6
5801-001-006-006-0000				442.86	43.00 \$		00 2009.6
5801-001-006-014-0000				131.80	0.00 \$		00 2009.6
5801-001-006-015-0000				0.00	0.00 \$		00 2010.6
5801-001-007-003-0000				0.00	0.00 \$		00 2010.6
5801-001-007-006-0000				756.40	1400.00 \$		00 2002.6
5801-001-007-009-0000				132.00	36.00 \$		00 2013.6
5801-001-007-014-0000				789.00	325.00 \$		00 2010.6
5801-001-008-001-0000				183.21	30.00 \$		00 2010.6
5801-001-008-002-0000				862.00	0.00 \$		00 2008.6
5801-001-008-003-0000				329.54	0.00 \$		00 2012.6
5801-001-008-007-0000				997.00	295.00 \$		00 2012.6
5801-001-008-011-0000				340.00	63.00 \$		00 2006.6
5801-001-009-003-0000				0.00	0.00 \$		00 2009.6
5801-001-009-004-0000				305.37	48.00 \$		00 2009.6
5801-001-009-005-0000				0.00	0.00 \$		00 2012.6
5801-001-009-010-0000				126.18	0.00 \$		00 2011.6
5801-001-009-011-0000				161.41	0.00 \$		00 2000.6
5801-001-009-014-0000				216.07	0.00 \$		00 1992.6
5801-001-009-015-0000				332.08	280.00 \$		00 2010.6
5801-001-009-016-0000				98.14	0.00 \$		00 2011.6
5801-001-010-011-0000				102.85	0.00 \$		00 2008.6
5801-001-010-013-0000				155.46	0.00 \$		00 2007.6
5801-001-010-018-0000				317.90	0.00 \$		00 2011.6
5801-001-010-022-0000				307.60	0.00 \$		00 2011.6
5801-001-011-001-0000				170.00	0.00 \$		00 2004.6
5801-001-011-003-0000				591.00	321.00 \$		00 2004.6
5801-001-011-008-0000				500.00	321.00 \$		00 2004.6
5801-001-011-017-0000				92.10	38.00 \$		00 2004.6
5801-001-011-022-0000				261.60	44.00 \$		00 2013.6
5801-001-012-001-0000				153.43	50.00 \$		00 2013.6
5801-001-012-010-0000				112.00	0.00 \$		00 2017.6
5801-001-012-011-0000				193.23	0.00 \$		00 2017.6
5801-001-013-001-0000				432.00	144.00 \$		00 2012.6
5801-001-013-001-0000				349.99	0.00 \$		00 2010.6

Art.110
Frac. V, VI
LFTAIP
Motivación I

Art.113
Frac. I
LFTAIP
Motivación II

Clave Catastral

Cuentas Parcial

Propiedad

Dirección del predio

Sup. de Terreno

Sup. de Constr.

Base Gravable

Pagado A

H. AYUNTAMIENTO DE TELOLOAPAN
TESORERIA MUNICIPAL
PADRON DEL MUNICIPIO, TODOS , REZAGO, ORDENADO POR CLAVE

Fecha 17/09/15
Hora 10:59:46
Pagina 203

Art.113
Frac. I
LFTAIP
Motivación II

Clave Catastral	Cuentas Parcial	Propiedad	Dirección del predio	Sup. de Terreno	Sup. de Constr.	Base Gravable	Pagado A
15801-001-013-001-0000				107.25	22.50		2013.6
15801-001-013-010-0000				156.75	48.00		2011.6
15801-001-013-011-0000				0.00	0.00		1999.6
5 001-013-021-0000				0.00	0.00		2012.6
5801-001-014-003-0000		CLARA		693.00	65.00		2005.6
5801-001-014-006-0000				920.00	479.00		2012.6
5801-001-014-019-0000				62.00	0.00		2005.6
5801-001-015-002-0000		COPT.		319.00	58.00		2004.6
5801-001-015-007-0000				694.00	114.00		2008.6
5801-001-015-008-0000				533.70	0.00		2009.6
5801-001-015-009-0000				472.14	0.00		1999.6
5801-001-015-010-0000		ASTRO D.		627.00	517.09		2006.6
5801-001-015-012-0000				116.16	30.00		2011.6
5801-001-015-012-0000				345.00	96.00		2007.6
5801-002-001-021-0000				288.77	0.00		2012.6
5801-002-001-023-0000				235.75	20.00		2012.6
5801-002-002-001-0000				85.75	0.00		2012.6
5801-002-002-018-0000				147.00	28.00		2011.6
5801-002-002-036-0000				220.00	25.00		2013.6
5801-002-002-045-0000				401.40	0.00		2007.6
5801-002-002-048-0000				89.40	50.00		2004.6
5801-002-003-001-0000				438.90	0.00		2008.6
5801-002-003-007-0000				0.00	0.00		2007.6
5801-002-003-010-0000				424.00	56.00		2007.6
5801-002-003-012-0000		CLARA		0.00	0.00		0.0
5801-002-003-014-0000				1186.94	0.00		2012.6
5801-002-003-017-0000				0.00	0.00		2010.6
5801-002-003-019-0000				439.30	0.00		2013.6
5801-002-004-004-0000				0.00	0.00		2007.6
5801-002-005-003-0000				0.00	0.00		2007.6
5801-002-005-005-0000				300.91	0.00		2011.6
8u 702-005-006-0000				6000.00	120.00		2013.6
9 2-096-002-0000				232.40	0.00		2010.6
801-002-006-004-0000				32.40	0.00		2012.6
801-002-006-007-0000				140.00	48.00		2013.6
87 72-006-010-0000				0.00	0.00		2003.6
8u 72-007-003-0000				220.00	44.00		2012.6
801-002-007-004-0000				0.00	0.00		2005.6
801-002-007-005-0000				136.60	0.00		2004.6
801-002-007-007-0000				512.89	0.00		2011.6
801-002-007-008-0000				549.72	60.00		2013.6
801-002-007-011-0000				0.00	0.00		2013.6
801-002-007-013-0000				146.97	0.00		2012.6
801-002-009-007-0000				0.00	0.00		2012.6
801-002-009-007-0000				213.08	0.00		2007.6
801-002-009-007-0000							2010.6

Art.110
Frac. V, VII
LFTAIP
Motivación I

MEXIC

H. AYUNTAMIENTO DE TEOLOAPAN

TESORERIA MUNICIPAL

PADRON DEL MUNICIPIO, TODOS, REZAGO, ORDENADO POR CLAVE

Propietario

Dirección del predio:

Sup. de Terreno

Sup. de Const.

Base Gravable

Pagado A

Fecha 17/09/15
Hora 10:59:46
Pagina 204

Clave Catastral	Cuentas Presidial	Propietario	Dirección del predio:	Sup. de Terreno	Sup. de Const.	Base Gravable	Pagado A
58 062-009-008-0000				242.00	0.00		2010.6
5 102-009-012-0000				840.00	54.00		2013.6
5801-002-009-014-0000				0.00	0.00		2007.6
5801-002-009-016-0000				2821.56	40.00		2010.6
5 102-009-020-0000				770.00	76.00		2010.6
5801-002-009-024-0000				0.00	0.00		2007.6
5801-002-011-001-0000				0.00	0.00		2013.6
5801-002-012-005-0000				0.00	0.00		2010.6
5801-002-012-006-0000				0.00	0.00		1995.6
5 102-012-009-0000				0.00	0.00		2007.6
5801-002-012-017-0000				0.00	0.00		2003.6
5801-002-012-020-0000				122.06	0.00		2007.6
5801-002-013-024-0000				1121.91	0.00		2006.6
5801-002-013-025-0000				522.92	0.00		2013.6
5801-002-013-028-0000				131.70	0.00		2011.6
5801-002-013-030-0000				90.30	0.00		2012.6
5801-002-013-035-0000				0.00	0.00		2007.6
5801-002-013-041-0000				0.00	0.00		2000.6
5801-002-014-004-0000				238.00	0.00		2007.6
5801-002-014-009-0000				0.00	0.00		2007.6
5801-002-014-012-0000				809.00	68.00		2012.6
5801-002-014-013-0000				550.00	120.00		2007.6
5801-002-014-028-0000				199.00	40.00		2013.6
5801-002-014-032-0000				662.00	59.00		1998.6
5801-002-014-033-0000				156.00	40.00		2007.6
5801-002-014-034-0000				238.00	35000.00		2007.6
5801-002-015-004-0000				0.00	0.00		2013.6
5801-002-015-009-0000				243.00	60.00		2013.6
5801-002-015-014-0000				275.18	0.00		2013.6
5801-002-015-017-0000				341.60	0.00		2013.6
5801-002-015-017-0000				113.60	0.00		2012.6
5801-002-015-018-0000				0.00	0.00		2007.6
5801-002-015-023-0000				0.00	0.00		2013.6
5801-002-016-018-0000				0.00	0.00		2013.6
5801-002-016-028-0000				435.00	0.00		2012.6
5801-002-016-031-0000				0.00	0.00		1997.6
5801-002-017-007-0000				0.00	0.00		2002.6
5801-002-017-026-0000				121.71	0.00		2011.6
5801-002-017-027-0000				338.85	0.00		1996.6
5801-002-017-029-0000				0.00	0.00		2013.6
5801-002-017-033-0000				0.00	0.00		2013.6
5801-002-018-004-0000				0.00	0.00		2006.6
5801-002-018-005-0000				390.00	0.00		2004.6
5801-002-018-009-0000				0.00	0.00		2004.6

Art.110
Frac. V, VII
LFTAIP
Motivación I

Art.113
Frac. I
LFTAIP
Motivación II

Clave Catastral Cuenta Predial

Propietario

Dirección del predio

Sup. de Terreno

Sup. de Const.

Base Gravable

Pagado A

H. AYUNTAMIENTO DE TEOLOAPAN
TESORERIA MUNICIPAL
PADRON DEL MUNICIPIO, TODOS, REZAGO, ORDENADO POR CLAVE

Fecha 17/09/15
Hora 10:59:46
Pagina 205

Clave Catastral	Cuenta Predial	Propietario	Dirección del predio	Sup. de Terreno	Sup. de Const.	Base Gravable	Pagado A
02-019-007-0000				369.00	0.00 \$	0.00 \$	00-2008.6
02-019-017-0000				246.57	0.00 \$	0.00 \$	00-2008.6
801-002-020-002-0000				322.50	0.00 \$	0.00 \$	00-2008.6
801-002-020-005-0000				366.00	0.00 \$	0.00 \$	00-2008.6
02-020-007-0000				180.00	0.00 \$	0.00 \$	00-2008.6
801-002-020-011-0000				0.00	0.00 \$	0.00 \$	00-2008.6
801-002-020-016-0000				2004.60	0.00 \$	0.00 \$	00-2008.6
801-002-021-013-0000				271.25	0.00 \$	0.00 \$	00-2008.6
02-022-006-0000				312.37	0.00 \$	0.00 \$	00-2008.6
02-023-004-0000				163.09	0.00 \$	0.00 \$	00-2008.6
801-002-023-009-0000				0.00	0.00 \$	0.00 \$	00-2008.6
801-002-023-019-0000				0.00	0.00 \$	0.00 \$	00-2008.6
801-002-023-020-0000				0.00	0.00 \$	0.00 \$	00-2008.6
801-002-023-021-0000				139.00	0.00 \$	0.00 \$	00-2008.6
801-002-023-022-0000				0.00	0.00 \$	0.00 \$	00-2008.6
801-002-023-023-0000				0.00	0.00 \$	0.00 \$	00-2008.6
801-002-023-024-0000				0.00	0.00 \$	0.00 \$	00-2008.6
801-002-024-003-0000				250.00	0.00 \$	0.00 \$	00-2008.6
801-002-024-006-0000				0.00	0.00 \$	0.00 \$	00-2008.6
801-002-024-010-0000				280.71	0.00 \$	0.00 \$	00-2008.6
801-002-024-011-0000				0.00	0.00 \$	0.00 \$	00-2008.6
801-002-024-015-0000				0.00	0.00 \$	0.00 \$	00-2008.6
801-002-025-026-0000				222.06	0.00 \$	0.00 \$	00-2008.6
801-002-025-028-0000				99.60	0.00 \$	0.00 \$	00-2008.6
801-002-026-012-0000				151.51	19.10 \$	0.00 \$	00-2008.6
801-002-027-005-0000				168.00	0.00 \$	0.00 \$	00-2008.6
801-002-027-006-0000				121.80	0.00 \$	0.00 \$	00-2008.6
801-002-027-011-0000				130.50	0.00 \$	0.00 \$	00-2008.6
801-003-001-008-0000				0.00	0.00 \$	0.00 \$	00-2008.6
03-001-013-0000				0.00	0.00 \$	0.00 \$	00-2008.6
03-001-017-0000				0.00	0.00 \$	0.00 \$	00-2008.6
03-001-018-0000				0.00	0.00 \$	0.00 \$	00-2008.6
03-002-008-0000				0.00	0.00 \$	0.00 \$	00-2008.6
03-002-009-0000				90.40	0.00 \$	0.00 \$	00-2008.6
801-003-003-003-0000				0.00	0.00 \$	0.00 \$	00-2008.6
801-003-003-004-0000				0.00	0.00 \$	0.00 \$	00-2008.6
801-003-003-007-0000				138.82	0.00 \$	0.00 \$	00-2008.6
801-003-003-009-0000				0.00	0.00 \$	0.00 \$	00-2008.6
801-003-003-010-0000				0.00	0.00 \$	0.00 \$	00-2008.6
801-003-004-007-0000				0.00	0.00 \$	0.00 \$	00-2008.6
801-003-004-027-0000				0.00	0.00 \$	0.00 \$	00-2008.6



Art.110
Frac. V, VII
LFTAIP
Motivación I

Art.113
Frac. I
LFTAIP
Motivación II

Clave Catastral
Cuenta Predial
Propietario

PADRON DEL MUNICIPIO, TODOS , REZAGO, ORDENADO POR CLAVE
Direccion del predio

Sup. de Terreno
Sup. de Constr.
Baja Gravable
Pagado A

Fecha 17/09/15
Hora 10:59:46
Pagina 206

H. AYUNTAMIENTO DE TELOLOAPAN
TESORERIA MUNICIPAL

Clave Catastral	Cuenta Predial	Propietario	Sup. de Terreno	Sup. de Constr.	Baja Gravable	Pagado A
5801-003-005-028-0000			0.00	0.00 \$	0.00 \$	0.00 2008.6
5601-003-005-017-0000			0.00	0.00 \$	0.00 \$	0.00 2013.6
5801-003-005-020-0000			0.00	0.00 \$	0.00 \$	0.00 2007.6
5 003-005-027-0000			0.00	0.00 \$	0.00 \$	0.00 2008.6
5801-003-005-029-0000			132.00	48.00 \$	0.00 \$	0.00 2012.6
5801-003-005-033-0000			526.85	0.00 \$	0.00 \$	0.00 2013.6
5801-003-005-043-0000			0.00	0.00 \$	0.00 \$	0.00 2005.6
5F 003-007-001-0000			125.43	0.00 \$	0.00 \$	0.00 2010.6
5C 003-007-003-0000			0.00	0.00 \$	0.00 \$	0.00 1983.6
5801-003-007-006-0000			0.00	0.00 \$	0.00 \$	0.00 2013.6
5801-003-007-010-0000			0.00	0.00 \$	0.00 \$	0.00 2007.6
5801-003-007-011-0000			189.30	0.00 \$	0.00 \$	0.00 2013.6
5801-003-008-003-0000			375.00	0.00 \$	0.00 \$	0.00 2004.6
5801-003-008-004-0000			144.00	0.00 \$	0.00 \$	0.00 2007.6
5801-003-008-008-0000			0.00	0.00 \$	0.00 \$	0.00 2008.6
5801-003-008-015-0000			292.04	38.00 \$	0.00 \$	0.00 2012.6
5801-003-009-001-0000			0.00	0.00 \$	0.00 \$	0.00 2010.6
5801-003-011-003-0000			244.14	40.00 \$	0.00 \$	0.00 2012.6
5801-003-011-004-0000			0.00	0.00 \$	0.00 \$	0.00 2010.6
5801-003-012-004-0000			576.00	52.00 \$	0.00 \$	0.00 2012.6
5801-003-012-010-0000			0.00	0.00 \$	0.00 \$	0.00 2012.6
5801-003-012-014-0000			0.00	0.00 \$	0.00 \$	0.00 2009.6
5801-003-012-020-0000			0.00	0.00 \$	0.00 \$	0.00 2013.6
5801-003-012-022-0000			313.00	1700.00 \$	0.00 \$	0.00 2013.6
5801-003-012-027-0000			607.00	660.00 \$	0.00 \$	0.00 2005.6
5801-003-012-029-0000			0.00	0.00 \$	0.00 \$	0.00 2010.6
5801-003-012-032-0000			0.00	0.00 \$	0.00 \$	0.00 2013.6
5801-003-012-033-0000			638.13	795.00 \$	0.00 \$	0.00 2004.6
5801-003-012-035-0000			0.00	0.00 \$	0.00 \$	0.00 2008.6
5801-003-013-003-0000			244.34	0.00 \$	0.00 \$	0.00 2012.6
5801-003-013-021-0000			330.25	0.00 \$	0.00 \$	0.00 2011.6
5801-003-013-025-0000			0.00	0.00 \$	0.00 \$	0.00 2005.6
5801-003-013-028-0000			133.00	24.00 \$	0.00 \$	0.00 2006.6
5801-003-013-029-0000			312.00	114.20 \$	0.00 \$	0.00 2008.6
5801-003-013-034-0000			0.00	0.00 \$	0.00 \$	0.00 2010.6
5801-003-014-004-0000			583.93	0.00 \$	0.00 \$	0.00 2007.6
5801-003-014-005-0000			735.00	128.00 \$	0.00 \$	0.00 2008.6
5801-003-014-006-0000			306.60	0.00 \$	0.00 \$	0.00 2009.6
5801-003-014-014-0000			345.95	0.00 \$	0.00 \$	0.00 2009.6
5801-003-014-017-0000			60.00	0.00 \$	0.00 \$	0.00 2008.6
5801-003-014-020-0000			242.02	0.00 \$	0.00 \$	0.00 2013.6
5801-003-014-027-0000			0.00	0.00 \$	0.00 \$	0.00 2008.6
5801-003-014-031-0000			464.00	0.00 \$	0.00 \$	0.00 2005.6
5801-003-014-031-0000			565.00	64.00 \$	0.00 \$	0.00 2005.6

DAN LINDS
AVIN
MORA LUIS



Art.110
Frac. V, VII
LFTAIP
Motivación I

Art.113
Frac. I
LFTAIP
Motivación II

Clave Catastral

Cuenta Parcelal

Propietario

Dirección del predio

Sup. de Terreno

Sup. de Constr.

Base Gravable

Pagado A

H. AYUNTAMIENTO DE TEOLOAPAN
 TESORERIA MUNICIPAL
 PADRON DEL MUNICIPIO, TODOS, REZAGO, ORDENADO POR CLAVE

Fecha 17/09/15
 Hora 10:59:46
 Pagina 208

Clave Catastral	Cuenta Parcelal	Propietario	Dirección del predio	Sup. de Terreno	Sup. de Constr.	Base Gravable	Pagado A
5F 103-028-004-0000				0.00	0.00 \$		00 2010.6
5E 103-028-005-0000				400.36	0.00 \$		00 1992.6
5801-003-028-017-0000				0.00	0.00 \$		00 2007.6
5801-003-031-001-0000			DERRERO Y ALLENDE	143.29	0.00 \$		00 2012.6
5801-003-031-011-0000				0.00	0.00 \$		00 1998.6
5801-003-031-012-0000				383.77	0.00 \$		00 2002.6
5801-003-031-013-0000				57.54	0.00 \$		00 2007.6
5801-003-031-014-0000				70.55	0.00 \$		00 2012.6
5801-003-031-015-0000				193.80	0.00 \$		00 2007.6
5801-003-031-018-0000				0.00	0.00 \$		00 2000.6
5801-003-031-022-0000				121.55	0.00 \$		00 2009.6
5801-003-031-026-0000				166.80	0.00 \$		00 2007.6
5801-003-031-026-0000				170.66	0.00 \$		00 2012.6
5801-003-031-036-0000				186.85	0.00 \$		00 2009.6
5801-003-031-059-0000				0.00	0.00 \$		00 2007.6
5801-003-031-067-0000			DA DEL PIPILA	0.00	0.00 \$		00 1989.6
5801-003-031-068-0000				806.00	48.00 \$		00 2008.6
5801-003-031-072-0000				400.00	0.00 \$		00 2005.6
5801-903-031-075-0000				36.00	16.00 \$		00 2009.6
5801-003-031-076-0000			CC. "EL BOLICHER"	0.00	0.00 \$		00 2012.6
5801-003-032-007-0000				0.00	0.00 \$		00 2012.6
5801-003-032-017-0000				351.78	0.00 \$		00 2013.6
5801-003-032-018-0000				0.00	0.00 \$		00 2010.6
5801-003-032-019-0000				60.51	0.00 \$		00 2011.6
5801-003-033-004-0000				0.00	0.00 \$		00 2009.6
5801-003-034-001-0000				2185.75	40.00 \$		00 2011.6
5801-003-034-003-0000				810.75	0.00 \$		00 2007.6
5801-003-035-003-0000				0.00	0.00 \$		00 2012.6
5801-003-035-005-0000			RUZ #9	1344.08	0.00 \$		00 2005.6
5801-003-035-006-0000				0.00	0.00 \$		00 2004.6
5801-003-035-007-0000				85.00	0.00 \$		00 1997.6
5801-003-035-008-0000				94.90	0.00 \$		00 2004.6
5801-003-036-001-0000				46.00	0.00 \$		00 2004.6
5801-003-036-004-0000				163.70	0.00 \$		00 2013.6
5801-003-037-002-0000				129.20	0.00 \$		00 2005.6
5801-003-038-001-0000				0.00	0.00 \$		00 2007.6
5801-003-038-003-0000			ESPERANZA # 10	97.30	0.00 \$		00 2007.6
5801-003-038-004-0000				0.00	0.00 \$		00 2009.6
5801-003-038-006-0000				328.64	0.00 \$		00 2000.6
5801-003-039-004-0000				0.00	0.00 \$		00 2013.6
5801-003-039-005-0000				0.00	0.00 \$		00 2013.6
5801-003-039-008-0000				450.12	0.00 \$		00 2013.6
5801-003-040-005-0000				0.00	0.00 \$		00 1985.6
5801-003-040-008-0000				0.00	0.00 \$		00 2008.6
5801-003-042-005-0000				450.00	0.00 \$		00 2008.6



Art.110
 Frac. V, VII
 LFTAIP
 Motivación I

Art.113
 Frac. I
 LFTAIP
 Motivación II

H. AYUNTAMIENTO DE TELOLOAPAN
TESORERIA MUNICIPAL
PADRON DEL MUNICIPIO, TODOS, REZAGO, ORDENADO POR CLAVE

Dirección del predio

Sup. de Terreno

Sup. de Const.

Base Gravable

Pagado A

Fecha 17/09/15
Hora 10:59:46
Pagina 209

Clave Catastral	Cuenta Predial	Propietario	Dirección del predio	Sup. de Terreno	Sup. de Const.	Base Gravable	Pagado A
5f 003-043-003-0000				140.53	0.00 \$		00 2007.6
5f 003-043-004-0000				144.90	0.00 \$		00 2007.6
5f 003-043-005-0000				0.00	0.00 \$		00 2008.6
5f 003-043-011-0000				148.08	0.00 \$		00 2007.6
5f 003-043-013-0000				337.50	0.00 \$		00 1999.6
5f 003-044-007-0000				225.00	0.00 \$		00 2010.6
5f 003-044-009-0000				0.00	0.00 \$		00 2008.6
5f 003-044-010-0000				112.50	0.00 \$		00 2013.6
5f 003-044-014-0000				60.00	0.00 \$		00 2007.6
5f 003-045-006-0000				0.00	0.00 \$		00 1994.6
5f 003-045-007-0000				0.00	0.00 \$		00 1985.6
5f 003-046-002-0000				450.00	0.00 \$		00 2001.6
5f 003-046-005-0000				450.00	0.00 \$		00 2009.6
5f 003-046-009-0000				0.00	0.00 \$		00 2008.6
5f 003-046-010-0000				0.00	0.00 \$		00 2008.6
5f 003-047-005-0000				270.00	0.00 \$		00 1997.6
5f 003-047-010-0000				180.00	0.00 \$		00 2003.6
5f 003-047-012-0000				214.50	0.00 \$		00 2004.6
5f 003-047-014-0000				235.50	0.00 \$		00 2009.6
5f 003-048-003-0000				0.00	0.00 \$		00 2010.6
5f 003-048-008-0000				22.75	0.00 \$		00 2007.6
5f 003-049-013-0000				108.71	0.00 \$		00 2013.6
5f 003-049-016-0000				173.70	0.00 \$		00 2006.6
5f 003-049-021-0000				270.28	0.00 \$		00 2002.6
5f 003-049-026-0000				0.00	0.00 \$		00 1998.6
5f 003-049-032-0000				204.75	0.00 \$		00 1985.6
5f 003-049-038-0000				218.93	0.00 \$		00 1985.6
5f 003-049-041-0000				120.00	0.00 \$		00 2008.6
5f 003-049-049-0000				120.00	0.00 \$		00 2003.6
5f 003-051-011-0000				120.00	0.00 \$		00 2008.6
5f 003-051-012-0000				120.00	0.00 \$		00 2006.6
5f 003-052-004-0000				145.33	0.00 \$		00 2006.6
5f 003-052-009-0000				0.00	0.00 \$		00 2006.6
5f 003-053-005-0000				120.00	0.00 \$		00 2009.6
5f 003-053-013-0000				120.00	0.00 \$		00 1999.6
5f 003-053-022-0000				120.00	0.00 \$		00 2013.6
5f 003-053-023-0000				120.00	0.00 \$		00 2009.6
5f 003-055-001-0000				132.76	0.00 \$		00 2008.6
5f 003-055-003-0000				139.13	0.00 \$		00 2008.6
5f 003-055-013-0000				120.00	0.00 \$		00 2006.6
5f 003-055-014-0000				0.00	0.00 \$		00 0.00
5f 003-056-006-0000				120.00	0.00 \$		00 2008.6
5f 003-056-006-0000				256.00	0.00 \$		00 2006.6
5f 003-057-006-0000				214.56	0.00 \$		00 1985.6
5f 003-057-007-0000				200.00	0.00 \$		00 2007.6
5f 003-070-006-0000				200.00	0.00 \$		00 2008.6
5f 003-071-002-0000				0.00	0.00 \$		00 2008.6

Art.110
Frac. V, VII
LFTAIP
Motivación I

Art.113
Frac. I
LFTAIP
Motivación II

Clave Catastral

Cuenta Predial

Propietario

Dirección del predio

Sup. de Terreno

Sup. de Constr.

Base Gravable

Pagado A

H. AYUNTAMIENTO DE TEOLOAPAN
TESORERIA MUNICIPAL
PADRON DEL MUNICIPIO, TODOS , REZAGO , ORDENADO POR CLAVE

Fecha 17/09/15
Hora 10:59:46
Pagina 211

Clave Catastral	Cuenta Predial	Propietario	Dirección del predio	Sup. de Terreno	Sup. de Constr.	Base Gravable	Pagado A
04-004-013-0000				772.06	0.00 \$		0.00
04-004-014-0000				399.00	94.50 \$		0.00
04-004-015-0000				420.37	210.00 \$		0.00
04-004-018-0000				231.70	0.00 \$		0.00
04-004-021-0000				0.00	0.00 \$		0.00
04-004-022-0000				0.00	0.00 \$		0.00
04-004-023-0000				41.70	0.00 \$		0.00
04-004-026-0000				276.30	80.00 \$		0.00
04-004-029-0000				0.00	0.00 \$		0.00
04-004-031-0000				8726.00	0.00 \$		0.00
04-004-035-0000				483.65	0.00 \$		0.00
04-004-038-0000				70.19	0.00 \$		0.00
04-004-041-0000				12.72	68.00 \$		0.00
04-004-044-0000				495.00	25.00 \$		0.00
04-004-047-0000				140.80	0.00 \$		0.00
04-004-050-0000				338.00	45.00 \$		0.00
04-004-053-0000				0.00	0.00 \$		0.00
04-004-056-0000				324.02	0.00 \$		0.00
04-004-059-0000				0.00	0.00 \$		0.00
04-004-062-0000				0.00	0.00 \$		0.00
04-004-065-0000				221.80	0.00 \$		0.00
04-004-068-0000				282.10	50.00 \$		0.00
04-004-071-0000				120.00	460.00 \$		0.00
04-004-074-0000				688.00	0.00 \$		0.00
04-004-077-0000				127.42	0.00 \$		0.00
04-004-080-0000				81.32	0.00 \$		0.00
04-004-083-0000				611.18	70.00 \$		0.00
04-004-086-0000				654.00	30.00 \$		0.00
04-004-089-0000				85.63	0.00 \$		0.00
04-004-092-0000				0.00	0.00 \$		0.00
04-004-095-0000				242.00	24.00 \$		0.00
04-004-098-0000				449.07	0.00 \$		0.00
04-004-101-0000				774.00	0.00 \$		0.00
04-004-104-0000				792.00	36.00 \$		0.00
04-004-107-0000				496.00	60.00 \$		0.00
04-004-110-0000				774.00	0.00 \$		0.00
04-004-113-0000				183314.00	0.00 \$		0.00
04-004-116-0000				0.00	0.00 \$		0.00
04-004-119-0000				75.33	0.00 \$		0.00
04-004-122-0000				0.00	0.00 \$		0.00
04-004-125-0000				0.00	0.00 \$		0.00
04-004-128-0000				0.00	0.00 \$		0.00
04-004-131-0000				0.00	0.00 \$		0.00
04-004-134-0000				0.00	0.00 \$		0.00
04-004-137-0000				166.25	0.00 \$		0.00
04-004-140-0000				0.00	0.00 \$		0.00
04-004-143-0000				0.00	0.00 \$		0.00
04-004-146-0000				0.00	0.00 \$		0.00

SALGADO JOSEF

LAHUC

CRISTE # 51

Art.110
Frac. V, VII
LFTAIP
Motivación I

Art.113
Frac. I
LFTAIP
Motivación II

H. AYUNTAMIENTO DE TELOLOAPAN
TESORERIA MUNICIPAL
PADRON DEL MUNICIPIO, TODOS, REZAGO, ORDENADO POR CLAVE

Fecha 17/09/15
Hora 10:59:46
Pagina 213

Clave Catastral	Cuenta Predial	Propietario	Dircción del predio	Sup. de Terreno	Sup. de Constr.	Base Gravable	Pagado A
5801-004-029-002-0000				71.26	30.00 \$		2010.6
5801-004-029-003-0000				375.00	24.00 \$		1956.6
5801-004-029-003-0000				147.00	0.00 \$		2608.6
5801-004-029-003-0000				49.50	0.00 \$		2013.6
5801-004-029-010-0000				215.35	0.00 \$		1992.6
5801-004-029-014-0000				0.00	0.00 \$		2009.6
5801-004-029-015-0000				325.01	0.00 \$		2012.6
5801-004-029-015-0000				335.60	0.00 \$		2008.6
5801-004-030-003-0000				335.54	0.00 \$		1988.6
5801-004-030-004-0000				281.84	0.00 \$		2010.6
5801-004-030-005-0000				101.20	0.00 \$		2007.6
5801-004-031-003-0000				365.62	0.00 \$		2007.6
5801-004-031-007-0000				149.00	0.00 \$		2012.6
5801-004-031-009-0000				127.88	0.00 \$		2006.6
5801-004-031-013-0000				0.00	0.00 \$		2002.6
5801-004-033-004-0000				116.01	0.00 \$		2010.6
5801-004-033-067-0000				780.00	0.00 \$		2010.6
5801-004-033-008-0000				780.00	0.00 \$		2010.6
5801-004-033-010-0000				0.00	0.00 \$		2009.6
5801-004-033-016-0000				240.00	0.00 \$		2012.6
5801-004-033-017-0000				240.00	0.00 \$		2010.6
5801-004-034-001-0000				0.00	0.00 \$		2012.6
5801-004-034-003-0000				55.28	0.00 \$		1985.6
5801-004-034-007-0000				175.31	0.00 \$		2007.6
5801-004-034-008-0000				324.24	0.00 \$		2007.6
5801-004-034-013-0000				142.02	0.00 \$		2007.6
5801-004-034-017-0000				127.84	0.00 \$		2010.6
5801-004-034-019-0000				328.13	0.00 \$		2010.6
5801-004-034-027-0000				0.00	0.00 \$		2007.6
5801-004-034-029-0000				420.00	24.00 \$		1985.6
5801-004-034-030-0000				0.00	0.00 \$		2013.6
5801-004-034-034-0000				0.00	0.00 \$		2010.6
5801-004-035-008-0000				158.02	0.00 \$		1998.6
5801-004-037-001-0000				344.88	0.00 \$		2013.6
5801-004-037-001-0000				210.18	0.00 \$		2011.6
5801-005-003-005-0000				312.37	0.00 \$		2002.6
5801-005-004-001-0000				0.00	0.00 \$		2005.6
5801-005-004-003-0000				332.70	0.00 \$		2011.6
5801-005-004-004-0000				0.00	0.00 \$		2012.6
5801-005-004-007-0000				0.00	0.00 \$		2010.6
5801-005-004-008-0000				574.76	0.00 \$		1991.6
5801-005-004-012-0000				264.60	78.00 \$		2007.6
5801-005-004-013-0000				0.00	0.00 \$		2007.6


Art.110
Frac. V, VII
LFTAIP
Motivación I

Art.113
Frac. I
LFTAIP
Motivación II

H. AYUNTAMIENTO DE TELOLOAPAN
TESORERIA MUNICIPAL
PADRON DEL MUNICIPIO, TODOS , REZAGO, ORDENADO POR CLAVE

Fecha 17/09/15
Hora 10:59:46
Pagina 214

Clave Catastral	Cuenta Fiscal	Propietario	Dirección del predio	Sup. de Terreno	Sup. de Constr.	Base Gravable	Pagado A
905-004-015-0000				51.82	0.00 \$		2007.6
505-004-023-0000				208.04	56.00 \$		2008.6
5801-005-004-024-0000				195.16	0.00 \$		2007.6
905-005-013-0000				220.00	0.00 \$		2008.6
505-008-003-0000				0.00	0.00 \$		2008.6
5801-005-008-008-0000				79.00	0.00 \$		2012.6
5801-005-008-022-0000				328.12	0.00 \$		2009.6
5801-005-009-004-0000				751.90	0.00 \$		2009.6
505-009-006-0000				335.03	0.00 \$		2002.6
505-009-011-0000				0.00	0.00 \$		1996.6
5801-005-009-015-0000				561.00	0.00 \$		2006.6
5801-005-009-020-0000				0.00	0.00 \$		2001.6
5801-005-010-005-0000				1530.00	0.00 \$		2011.6
5801-005-010-010-0000				0.00	0.00 \$		2006.6
5801-005-010-012-0000				106.49	0.00 \$		2011.6
5801-005-010-012-0000				179.00	0.00 \$		2007.6
5801-005-010-015-0000				0.00	0.00 \$		1985.6
5801-005-011-003-0000				128.44	0.00 \$		2006.6
5801-005-011-002-0000				20.00	0.00 \$		2012.6
5801-005-011-002-0000				296.12	0.00 \$		2007.6
5801-005-012-016-0000				0.00	0.00 \$		2013.6
5801-005-012-016-0000				0.00	0.00 \$		2009.6
5801-005-012-016-0000				0.00	0.00 \$		1985.6
5801-005-012-016-0000				0.00	0.00 \$		2002.6
5801-005-012-016-0000				0.00	0.00 \$		2013.6
5801-005-012-016-0000				0.00	0.00 \$		1985.6
5801-005-014-007-0000				852.15	0.00 \$		2012.6
5801-005-014-004-0000				650.76	0.00 \$		1987.6
5801-005-014-008-0000				178.70	0.00 \$		2012.6
5801-005-014-012-0000				0.00	0.00 \$		2012.6
5801-005-014-014-0000				414.00	0.00 \$		1988.6
5801-005-014-002-0000				581.78	0.00 \$		1996.6
5801-005-015-020-0000				1341.13	0.00 \$		2004.6
5801-005-015-020-0000				0.00	0.00 \$		1989.6
5801-005-015-020-0000				0.00	0.00 \$		2002.6
5801-005-015-028-0000				477.50	0.00 \$		2012.6
5801-005-015-028-0000				53.35	0.00 \$		2013.6
5801-005-015-032-0000				0.00	0.00 \$		2006.6
5801-005-015-032-0000				1119.83	0.00 \$		1983.6
5801-005-028-003-0000				0.00	0.00 \$		1986.6
5801-005-028-004-0000				220.00	0.00 \$		1983.6
5801-005-029-006-0000				349.46	0.00 \$		2003.6
5801-005-029-011-0000				0.00	0.00 \$		2007.6
5801-005-030-001-0000				0.00	0.00 \$		1985.6
5801-005-030-007-0000				0.00	0.00 \$		1985.6



ESTADOS UNIDOS MEXICANOS
SECRETARÍA DE ECONOMÍA

Art.110
Frac. V, VII
LFTAIP
Motivación I

Art.113
Frac. I
LFTAIP
Motivación II

Clave Catastral

Cuenta Predial

Propietario

Dirección del predio

Sup. de Terreno

Sup. de Constr.

Base Gravable

Pagado A

H. AYUNTAMIENTO DE TELOLOAPAN
TESORERIA MUNICIPAL
PADRON DEL MUNICIPIO, TODOS , REZAGO , ORDENADO POR CLAVE

Fecha 17/09/15
Hora 10:59:46
Pagina 215

Clave Catastral	Cuenta Predial	Propietario	Dirección del predio	Sup. de Terreno	Sup. de Constr.	Base Gravable	Pagado A
5801-005-030-003-0000				0.00	0.00 \$		
57 105-031-002-0000				215.00	0.00 \$		
56 005-031-003-0000				415.50	20.00 \$		
5801-005-031-005-0000				0.00	0.00 \$		
58 005-031-011-0000				0.00	0.00 \$		
5L 05-031-013-0000				718.87	40.00 \$		
5801-005-031-017-0000				215.78	0.00 \$		
5801-005-032-009-0000				310.16	0.00 \$		
5P 5-033-003-0000				1114.75	30.00 \$		
5L 5-033-005-0000				123.48	0.00 \$		
5801-005-033-006-0000				380.31	28.00 \$		
5801-005-033-008-0000				154.36	0.00 \$		
5801-005-033-009-0000				509.00	0.00 \$		
5801-005-033-013-0000				220.50	30.00 \$		
5801-005-034-012-0000				99.52	0.00 \$		
5801-005-034-015-0000				233.08	0.00 \$		
5801-005-034-017-0000				0.00	0.00 \$		
5801-005-035-024-0000				168.47	0.00 \$		
5801-005-035-026-0000				0.00	0.00 \$		
5801-005-036-006-0000				149.60	0.00 \$		
5801-005-036-010-0000				0.00	0.00 \$		
5801-005-036-011-0000				263.50	30.00 \$		
5801-005-036-012-0000				269.78	0.00 \$		
5801-005-036-012-0000				207.64	0.00 \$		
5801-005-036-012-0000				207.64	0.00 \$		
5801-005-038-001-0000				372.00	25.00 \$		
5801-005-038-002-0000				54.90	0.00 \$		
5801-005-038-008-0000				326.60	0.00 \$		
5801-005-039-005-0000				86.31	0.00 \$		
5801-005-039-010-0000				315.72	0.00 \$		
58 005-039-011-0000				97.76	0.00 \$		
58 5-039-015-0000				0.00	0.00 \$		
5801-005-040-004-0000				595.00	0.00 \$		
58 5-040-011-0000				343.15	0.00 \$		
5801-005-041-002-0000				462.73	0.00 \$		
5801-005-041-002-0000				0.00	0.00 \$		
58 15-041-014-0000				0.00	0.00 \$		
58 15-042-005-0000				259.00	0.00 \$		
5801-005-042-008-0000				393.88	0.00 \$		
5801-005-042-010-0000				358.30	0.00 \$		
5801-005-043-001-0000				0.00	0.00 \$		
5801-005-045-001-0000				200.00	0.00 \$		
5801-005-045-002-0000				200.00	0.00 \$		
5801-005-045-003-0000				4.39	0.00 \$		
5801-005-045-004-0000				0.00	0.00 \$		

ADMINISTRADOS (SAT) 22/FEB/2010

TELOLOAPAN

Art.110
Frac. V, VII
LFTAIP
Motivación I

Art.113
Frac. I
LFTAIP
Motivación II

H. AYUNTAMIENTO DE TEOLOAPAN
TESORERIA MUNICIPAL
PADRON DEL MUNICIPIO, TODOS, REZAGO, ORDENADO POR CLAVE

Fecha 17/09/15
Hora 10:59:46
Pagina 216

Clave Catastral	Cuenta Predial	Propietario	Dirección del predio	Sup. de Terreno	Sup. de Constr.	Base Gravable	Pagado A
57 705-045-006-0000				0.00	0.00 \$		2008.6
58 706-001-001-0000				0.00	0.00 \$		2009.6
5801-006-001-003-0000				0.00	0.00 \$		2012.5
5801-006-001-004-0000				0.00	0.00 \$		1985.6
5 06-001-006-0000				280.40	0.00 \$		2011.6
5801-006-001-007-0000				0.00	0.00 \$		2008.6
5801-006-001-010-0000				0.00	0.00 \$		2005.6
5801-006-002-001-0000				0.00	0.00 \$		2011.6
5P 705-002-003-0000				504.00	0.00 \$		2013.6
5X 706-002-004-0000				0.00	84.00 \$		2008.6
5801-006-002-006-0000				0.00	0.00 \$		2001.6
5801-006-002-010-0000				0.00	0.00 \$		2006.6
5801-006-002-011-0000				0.00	0.00 \$		2013.6
5801-006-002-018-0000				0.00	0.00 \$		2007.6
5801-006-003-002-0000				0.00	0.00 \$		2007.6
5801-006-003-004-0000				0.00	0.00 \$		1999.6
5801-006-003-010-0000				217.56	0.00 \$		2012.6
5801-006-003-013-0000				0.00	0.00 \$		2002.6
5801-006-003-015-0000				0.00	0.00 \$		2007.6
5801-006-003-017-0000				0.00	0.00 \$		2008.6
5801-006-004-006-0000				0.00	0.00 \$		1989.6
5801-006-004-009-0000				0.00	0.00 \$		2008.6
5801-006-004-012-0000				0.00	0.00 \$		2012.6
5801-006-004-013-0000				0.00	0.00 \$		2008.6
5801-006-004-014-0000				0.00	0.00 \$		2007.6
5801-006-004-015-0000				150.00	0.00 \$		2003.6
5801-006-004-019-0000				150.00	0.00 \$		2008.6
5801-006-004-028-0000				169.95	0.00 \$		2008.6
5801-006-005-004-0000				0.00	0.00 \$		2012.6
5801-006-005-008-0000				0.00	0.00 \$		2010.6
5801-006-005-013-0000				127.50	0.00 \$		2013.6
5801-006-005-014-0000				127.50	0.00 \$		2012.6
5801-006-005-015-0000				0.00	0.00 \$		2007.6
5801-006-005-017-0000				0.00	0.00 \$		2013.6
5801-006-005-019-0000				135.00	0.00 \$		2013.6
5801-006-005-022-0000				0.00	0.00 \$		2003.6
5801-006-006-002-0000				0.00	0.00 \$		1985.6
5801-006-006-002-003-0000				0.00	0.00 \$		2009.6
5801-006-007-001-0000				0.00	0.00 \$		2005.6
5801-006-007-002-0000				151.35	0.00 \$		2005.6
5801-006-007-003-0000				135.00	0.00 \$		1994.6
5801-006-007-008-0000				135.00	0.00 \$		2012.6
5801-006-007-010-0000				178.00	0.00 \$		2003.6
5801-006-007-011-0000				156.00	0.00 \$		2004.6
5801-006-007-012-0000				0.00	0.00 \$		2008.6

Art.113
Frac. I
LFTAIP
Motivación II

Art.110
Frac. V, VII
LFTAIP
Motivación I

H. AYUNTAMIENTO DE TELOLOAPAN
TESORERIA MUNICIPAL
PADRON DEL MUNICIPIO, TODOS, REZAGO, ORDENADO POR CLAVE

Fecha 17/09/15
Hora 10:59:46
Pagina 217

Clave Catastral	Cuentas Pasivas	Propietario	Dirección del predio	Sup. de Terreno	Sup. de Constr.	Base Gravable	Pagado A
06-007-014-0000				0.00	0.00 \$		00 2008.6
801-006-007-016-0000				120.00	0.00 \$		00 2007.6
801-006-007-017-0000				135.00	0.00 \$		00 2013.6
26-007-018-0000				135.00	0.00 \$		00 2000.6
801-006-007-023-0000				135.00	0.00 \$		00 2004.6
801-006-008-004-0000				153.00	0.00 \$		00 2012.6
801-006-008-005-0000				135.00	0.00 \$		00 2012.6
7-001-008-0000				0.00	0.00 \$		00 2008.6
7-001-009-0000				0.00	0.00 \$		00 0.0
801-007-003-001-0000				0.00	0.00 \$		00 2013.6
801-007-003-013-0000				153.00	150.00 \$		00 2013.6
801-007-007-004-0000				282.50	0.00 \$		00 2005.6
801-007-007-007-0000				787.06	24.00 \$		00 1983.6
801-007-008-005-0000				1815.91	0.00 \$		00 2012.6
801-007-009-004-0000				2542.00	0.00 \$		00 2013.6
801-007-009-005-0000				0.00	0.00 \$		00 1985.6
801-007-010-002-0000				0.00	0.00 \$		00 2013.6
801-007-010-005-0000				0.00	0.00 \$		00 2000.6
801-007-012-003-0000				0.00	0.00 \$		00 2010.6
801-007-013-002-0000				0.00	0.00 \$		00 2012.5
801-007-013-005-0000				1089.09	60.00 \$		00 2011.6
801-007-015-001-0000				0.00	0.00 \$		00 2008.6
801-007-015-001-5000				0.00	0.00 \$		00 2005.6
801-007-017-001-0000				0.00	0.00 \$		00 2008.6
801-007-017-002-0000				0.00	0.00 \$		00 2012.6
801-007-017-001-0000				75.99	0.00 \$		00 2012.6
801-007-017-004-0000				6134.00	0.00 \$		00 2007.6
801-007-017-005-0000				0.00	0.00 \$		00 2012.6
801-007-017-009-0000				0.00	0.00 \$		00 2012.6
801-007-018-001-0000				0.00	0.00 \$		00 2000.6
7-018-003-0000				544.50	65.00 \$		00 2013.6
7-018-004-0000				301.00	24.00 \$		00 2009.6
7-019-006-0000				0.00	0.00 \$		00 2010.6
801-007-019-008-0000				0.00	0.00 \$		00 2080.6
801-007-019-014-0000				0.00	0.00 \$		00 1990.6
7-020-002-0000				445.50	0.00 \$		00 2011.6
801-007-020-003-0000				396.00	0.00 \$		00 2011.6
801-007-020-005-0000				462.00	0.00 \$		00 2009.6
801-007-021-002-0000				305.18	0.00 \$		00 2008.6
801-007-021-006-0000				0.00	0.00 \$		00 2006.6
801-007-021-008-0000				79.28	0.00 \$		00 2007.6
801-007-025-002-0000				300.00	24.00 \$		00 2011.6
801-007-025-003-0000				300.00	25.00 \$		00 2011.6
801-007-025-004-0000				118.70	0.00 \$		00 1995.6



Art.110
Frac. V, VII
LFTAIP
Motivación I

Art.113
Frac. I
LFTAIP
Motivación II

H. AYUNTAMIENTO DE TELOLOAPAN
TESORERIA MUNICIPAL
PADRON DEL MUNICIPIO, TODOS , REZAGO, ORDENADO POR CLAVE

Fecha 17/09/15
Hora 10:59:46
Pagina 218

Clave Catastral	Cuenta	Propietario	Dirección del predio	Sup. de Terreno	Sup. de Constr.	Base Gravable	Pagado A
54	07-026-005-0000			246.75	0.00 \$	0.00 \$	00 2004.6
5801-007-027-001-0000				267.75	0.00 \$	0.00 \$	00 2006.6
5801-007-027-002-0000				261.70	0.00 \$	0.00 \$	00 2011.6
5F	07-027-005-0000			118.24	0.00 \$	0.00 \$	00 2012.6
56	07-029-007-0000			0.00	0.00 \$	0.00 \$	00 2007.6
5801-007-029-008-0000				0.00	0.00 \$	0.00 \$	00 2008.6
5801-007-030-005-0000				174.00	20.00 \$	0.00 \$	00 2000.6
5801-007-032-005-0000				0.00	0.00 \$	0.00 \$	00 2012.6
5F	07-032-007-0000			0.00	0.00 \$	0.00 \$	00 2009.6
5	07-034-003-0000			0.00	0.00 \$	0.00 \$	00 2007.6
5801-007-034-004-0000				0.00	0.00 \$	0.00 \$	00 2012.6
5801-007-035-001-0000				356.16	0.00 \$	0.00 \$	00 1996.6
5801-007-035-002-0000				0.00	0.00 \$	0.00 \$	00 2010.6
5801-007-035-005-0000				272.00	0.00 \$	0.00 \$	00 1999.6
5801-007-035-007-0000				108.57	0.00 \$	0.00 \$	00 2011.6
5801-007-035-008-0000				0.00	0.00 \$	0.00 \$	00 2012.6
5801-007-035-011-0000				544.50	0.00 \$	0.00 \$	00 2012.6
5801-007-035-013-0000				0.00	0.00 \$	0.00 \$	00 2006.6
5801-007-035-014-0000				1085.00	0.00 \$	0.00 \$	00 1996.6
5801-007-035-015-0000				200.00	0.00 \$	0.00 \$	00 1994.6
5801-007-036-008-0000				554.93	0.00 \$	0.00 \$	00 2009.6
5801-007-036-009-0000				0.00	0.00 \$	0.00 \$	00 2008.6
5801-007-037-001-0000				800.00	0.00 \$	0.00 \$	00 2007.6
5801-007-040-002-0000				0.00	0.00 \$	0.00 \$	00 2007.6
5801-007-040-002-0000				0.00	0.00 \$	0.00 \$	00 2007.6
5801-007-041-005-0000				0.00	0.00 \$	0.00 \$	00 2001.6
5801-007-041-008-0000				200.00	0.00 \$	0.00 \$	00 2002.6
5801-007-041-010-0000				77.11	0.00 \$	0.00 \$	00 1999.6
5801-007-043-007-0000				318.00	24.00 \$	0.00 \$	00 2005.6
5801-007-045-004-0000				322.00	0.00 \$	0.00 \$	00 1985.6
5801-007-045-010-0000				322.00	0.00 \$	0.00 \$	00 1985.6
5	07-046-002-0000			0.00	0.00 \$	0.00 \$	00 2008.6
51	07-046-003-0000			0.00	0.00 \$	0.00 \$	00 2009.6
5801-007-046-012-0000				0.00	0.00 \$	0.00 \$	00 2008.6
5801-007-051-001-0000				429.00	0.00 \$	0.00 \$	00 2006.6
5F	07-051-009-0000			0.00	0.00 \$	0.00 \$	00 2007.6
56	07-053-006-0000			0.00	0.00 \$	0.00 \$	00 2004.6
5801-007-053-009-0000				0.00	0.00 \$	0.00 \$	00 2011.6
5801-007-054-001-0000				544.50	0.00 \$	0.00 \$	00 2013.6
5801-007-054-006-0000				0.00	0.00 \$	0.00 \$	00 2006.6
5801-007-057-002-0000				286.38	0.00 \$	0.00 \$	00 2011.6
5801-007-059-001-0000				0.00	0.00 \$	0.00 \$	00 2011.6
5801-007-059-004-0000				3.88	0.00 \$	0.00 \$	00 2011.6
5801-007-059-005-0000				542.00	0.00 \$	0.00 \$	00 2007.6
5801-007-059-008-0000							

Art.110
Frac. V, VII
LFTAIP
Motivación I

Art.113
Frac. I
LFTAIP
Motivación II

H. AYUNTAMIENTO DE TEOLOAPAN
TESORERIA MUNICIPAL
PADRON DEL MUNICIPIO, TODOS, REZAGO, ORDENADO POR CLAVE

Dirección del predio

Sup. de Terreno Sup. de Constr. Base Gravable Pagado A

Fecha 17/09/15
Hora 10:59:46
Pagina 220

Clave Catastral	Cue	Sup. de Terreno	Sup. de Constr.	Base Gravable	Pagado A
10-095-011-0000		93.68	0.00 \$	0.00	2008.6
10-095-013-0000		123.00	0.00 \$	0.00	2008.6
10-095-019-0000		92.00	0.00 \$	0.00	2005.6
10-096-001-0000		0.00	0.00 \$	0.00	2007.6
10-096-012-0000		150.00	0.00 \$	0.00	2006.6
10-096-019-0000		120.00	0.00 \$	0.00	2007.6
10-098-001-0000		200.00	0.00 \$	0.00	1996.6
10-098-001-0000		162.00	0.00 \$	0.00	2009.6
10-099-003-0000		250.00	0.00 \$	0.00	2007.6
10-100-004-0000		250.00	0.00 \$	0.00	2007.6
10-100-005-0000		0.00	0.00 \$	0.00	2006.6
10-101-003-0000		250.00	0.00 \$	0.00	2011.6
10-101-008-0000		200.00	0.00 \$	0.00	1985.6
10-103-008-0000		500.00	0.00 \$	0.00	2009.6
10-105-003-0000		0.00	0.00 \$	0.00	2008.6
10-106-001-0000		211.35	0.00 \$	0.00	2011.6
10-106-007-0000		600.00	0.00 \$	0.00	2004.6
10-115-001-0000		0.00	0.00 \$	0.00	1985.6
10-115-017-0000		0.00	0.00 \$	0.00	0.0
10-115-019-0000		0.00	0.00 \$	0.00	2007.6
10-117-001-0000		300.98	0.00 \$	0.00	2008.6
10-123-004-0000		562.05	0.00 \$	0.00	2008.6
10-124-003-0000		227.86	0.00 \$	0.00	2010.6
10-126-022-0000		200.00	0.00 \$	0.00	2009.6
10-127-007-0000		200.00	0.00 \$	0.00	2005.6
10-127-010-0000		200.00	0.00 \$	0.00	2007.6
10-127-014-0000		65.51	0.00 \$	0.00	2013.6
10-127-017-0000		200.00	0.00 \$	0.00	2011.6
10-128-003-0000		200.00	0.00 \$	0.00	2002.6
10-129-004-0000		200.00	0.00 \$	0.00	2002.6
10-129-003-0000		187.00	0.00 \$	0.00	2004.6
10-130-011-0000		230.00	0.00 \$	0.00	2005.6
10-130-015-0000		0.00	0.00 \$	0.00	1996.6
10-131-003-0000		192.00	0.00 \$	0.00	2007.6
10-131-004-0000		240.00	0.00 \$	0.00	2005.6
10-131-014-0000		240.00	0.00 \$	0.00	1995.6
10-132-004-0000		660.00	0.00 \$	0.00	2008.6
10-132-012-0000		200.00	0.00 \$	0.00	2012.6
10-133-014-0000		200.00	0.00 \$	0.00	2005.6
10-134-002-0000		200.00	0.00 \$	0.00	2007.6
10-134-013-0000		200.00	0.00 \$	0.00	2007.6
10-134-015-0000		200.00	0.00 \$	0.00	2007.6
10-134-016-0000		200.00	0.00 \$	0.00	2008.6

Art.110
Frac. V, VII
LFTAIP
Motivación I

Art.113
Frac. I
LFTAIP
Motivación II

Clave Catastral 5801-010-135-005-0000
Cuenta Predial 310-138-003-0000

Propietario


CICLANO

H. AYUNTAMIENTO DE TELOLOAPAN
TESORERIA MUNICIPAL
PADRON DEL MUNICIPIO, TODOS, REZAGO, ORDENADO POR CLAVE

Sup. de Terreno 261.54
Sup. de Constr. 0.00 \$
Base Gravable 0.00 \$

Pagado A 2609.6
0-2009.6

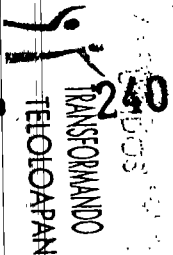
Fecha 17/09/15
Hora 10:59:46
Pagina 221



SECRETARÍA DE
ADMINISTRACIÓN

Art.110
Frac. V, VII
LFTAIP
Motivación I

Art.113
Frac. I
LFTAIP
Motivación II



H. AYUNTAMIENTO MUNICIPAL
2012 - 2015

AYUNTAMIENTO MUNICIPAL TEOLOAPAN, GUERRERO.
2012-2015
"UNIDOS TRANSFORMANDO TEOLOAPAN"

PREDIOS MOROSOS



Art. 113
Frac. I
LFTAIP
Motivación II



ESTADOS UNIDOS MEXICANOS
SECRETARÍA DE LA REPÚBLICA
SECRETARÍA DE INVESTIGACIONES Y FOMENTO
Art. 110
Frac. V, VII
LFTAIP
Motivación I

H. AYUNTAMIENTO DE TELOLOAPAN
TESORERIA MUNICIPAL
PADRON DEL MUNICIPIO, TODOS, MOROSOS, ORDENADO POR CLAVE

Dirección del predio

Sup. de Terreno

Sup. de Constr.

Bas


Pagado A

Fecha 17/09/15
Hora 13:24:05
Pagina 3

Art.113
Frac. I
LFTAIP
Motivación II

Clave Catastral	Cuentas Precada	Propietario	Dirección del predio	Sup. de Terreno	Sup. de Constr.	Bas	Pagado A
100-000-000-1215				2.70	0.00 \$		2014.6
100-000-000-1229				0.00	0.00 \$		2014.6
3800-000-000-000-1275				0.00	0.00 \$		2014.6
3800-000-000-000-1273				3016.57	0.00 \$		2014.6
31 00-000-000-1284				1826.00	0.00 \$		2014.6
3800-000-000-000-1286				0.00	0.00 \$		2014.6
3800-000-000-000-1302				0.00	0.00 \$		2014.6
3800-000-000-000-1313				200.00	0.00 \$		2014.6
3800-000-000-000-1352				0.00	0.00 \$		2014.6
3800-000-000-000-1394				6.84	0.00 \$		2014.6
3800-000-000-000-1425				1.54	0.00 \$		2014.6
3800-000-000-000-1427				22.40	0.00 \$		2014.6
3800-000-000-000-1435				223.00	0.00 \$		2014.6
3800-000-000-000-1439				223.00	0.00 \$		2014.6
3800-000-000-000-1440				236.91	0.00 \$		2014.6
3800-000-000-000-1447				353949.00	0.00 \$		2014.6
3800-000-000-000-1454				309.00	0.00 \$		2014.6
3800-000-000-000-1456				1914.00	0.00 \$		2014.6
3800-000-000-000-1464				300.00	0.00 \$		2014.6
3800-000-000-000-1469				300.00	0.00 \$		2014.6
3800-000-000-000-1470				0.00	0.00 \$		2014.6
3800-000-000-000-1476				740.00	0.00 \$		2014.6
3800-000-000-000-1535				0.00	0.00 \$		2014.6
3800-000-000-000-1552				0.00	0.00 \$		2014.6
3800-000-000-000-1575				0.00	0.00 \$		2014.6
3800-000-000-000-1576				22.38	0.00 \$		2014.6
3800-000-000-000-1620				765.30	0.00 \$		2014.6
3800-000-000-000-1623				0.00	0.00 \$		2014.6
3800-000-000-000-1638				232.13	0.00 \$		2014.6
3800-000-000-000-1645				49.14	0.00 \$		2014.6
3800-000-000-000-1694				12.38	0.00 \$		2014.6
3800-000-000-000-1696				5.65	0.00 \$		2014.6
3800-000-000-000-1704				5.81	0.00 \$		2014.6
3800-000-000-000-1772				0.00	0.00 \$		2014.6
3800-000-000-000-1787				0.00	0.00 \$		2014.6
3800-000-000-000-1789				8.34	0.00 \$		2014.6
3800-000-000-000-1841				0.00	0.00 \$		2014.6
3800-000-000-000-1847				4.02	0.00 \$		2014.6
3800-000-000-000-1864				3.88	0.00 \$		2014.6
3800-000-000-000-1868				26.16	0.00 \$		2014.6
3800-000-000-000-1884				0.00	0.00 \$		2014.6
3800-000-000-000-1885				0.00	0.00 \$		2014.6
3800-000-000-000-1895				348.09	0.00 \$		2014.6
3800-000-000-000-1902				0.00	0.00 \$		2014.6
3800-000-000-000-1906				0.00	0.00 \$		2014.6

Art.110
Frac. V, VII
LFTAIP
Motivación I



SECRETARÍA DE ECONOMÍA
ESTADOS UNIDOS MEXICANOS

Clave Catastral Cuentas Predial

Propietario PADRON DEL MUNICIPIO, TODOS, MOROSOS, ORDENADO POR CLAVE

Dispositivo del predio

Sup. de Terreno Sup. de Constr.

Base Gravable Pagada A

Fecha 17/09/15
Hora 13:24:05
Pagina 4

H. AYUNTAMIENTO DE TEOLOAPAN

TESORERIA MUNICIPAL

Clave Catastral	Cuentas Predial	Propietario	Dispositivo del predio	Sup. de Terreno	Sup. de Constr.	Base Gravable	Pagada A
5800-000-000-000-1952				0.00	0.00 \$		
5800-000-000-000-1974				200.00	0.00 \$		
5800-000-000-000-2018				33.00	33.00 \$		
5800-000-000-000-2034				300.00	24.00 \$		
5800-000-000-000-2050				420.00	0.00 \$		
5800-000-000-000-2058				0.00	0.00 \$		
5800-000-000-000-2094				109.00	60.00 \$		
5800-000-000-000-2139				178.00	0.00 \$		
5800-000-000-000-2154				370.00	60.00 \$		
5800-000-000-000-2171				230.00	50.00 \$		
5800-000-000-000-2186				2125.00	167.00 \$		
5800-000-000-000-2338				424.35	68.00 \$		
5800-000-000-000-2382				246.00	860.00 \$		
5800-000-000-000-2424				156.00	56.00 \$		
5800-000-000-000-2436				431.23	40.00 \$		
5800-000-000-000-2437				0.00	0.00 \$		
5800-000-000-000-2440				365.00	85.00 \$		
5800-000-000-000-2440				516.20	0.00 \$		
5800-000-000-000-2476				499.00	112.00 \$		
5800-000-000-000-2478				131.00	0.00 \$		
5800-000-000-000-2564				0.00	0.00 \$		
5800-000-000-000-2601				0.00	0.00 \$		
5800-000-000-000-2615				0.00	0.00 \$		
5800-000-000-000-2630				0.00	0.00 \$		
5800-000-000-000-2654				420.00	40.00 \$		
5800-000-000-000-2654				484.00	45.00 \$		
5800-000-000-000-2663				290.00	80.00 \$		
5800-000-000-000-2667				100.00	20.00 \$		
5800-000-000-000-2674				0.00	0.00 \$		
5800-000-000-000-2692				0.00	0.00 \$		
5800-000-000-000-2766				419.95	50.00 \$		
5800-000-000-000-2784				0.00	0.00 \$		
5800-000-000-000-2809				0.00	0.00 \$		
5800-000-000-000-2810				0.00	0.00 \$		
5800-000-000-000-2811				441.83	0.00 \$		
5800-000-000-000-2903				0.00	0.00 \$		
5800-000-000-000-2905				572.00	0.00 \$		
5800-000-000-000-2912				266.25	0.00 \$		
5800-000-000-000-2996				199.60	0.00 \$		
5800-000-000-000-3020				0.00	0.00 \$		
5800-000-000-000-3050				0.00	0.00 \$		
5800-000-000-000-3074				0.00	0.00 \$		
5800-000-000-000-3089				0.00	0.00 \$		
5800-000-000-000-3112				0.00	0.00 \$		
5800-000-000-000-3131				2178.00	24.00 \$		
5800-000-000-000-3138				544.00	0.00 \$		
5800-000-000-000-3138				0.00	0.00 \$		
5800-000-000-000-3138				1089.00	0.00 \$		

Art.110
Frac. V, VII
LFTAIP
Motivación I

Art.113
Frac. I
LFTAIP
Motivación II

H. AYUNTAMIENTO DE TEILOLOAPAN
TESORERIA MUNICIPAL

PADRON DEL MUNICIPIO, TODOS, MOROSOS, ORDENADO POR CLAVE

Propietario: Dirección del predio:

CANTIDAD

Sup. de Terreno Sup. de Constr. Base Gravable Pagado A

Fecha 17/09/15
Hora 13:24:05
Pagina 7

Clave Catastral	Propietario	Dirección del predio	Sup. de Terreno	Sup. de Constr.	Base Gravable	Pagado A
5/ 998-690-000-5077			80.62	20.00 \$	0.00 \$	2014.6
5/ 300-000-000-5089			U.00	0.00 \$	0.00 \$	2014.6
5800-000-000-000-5146			173.12	200.00 \$	0.00 \$	2014.6
5800-000-000-000-5151			0.00	0.00 \$	0.00 \$	2014.6
5 00-000-000-5154			0.00	0.00 \$	0.00 \$	2014.6
5800-000-000-000-5155			0.00	0.00 \$	0.00 \$	2014.6
5800-000-000-000-5157			165.00	0.00 \$	0.00 \$	2014.6
5800-000-000-000-5168			0.00	0.00 \$	0.00 \$	2014.6
5/ 700-000-000-5176			0.00	0.00 \$	0.00 \$	2014.6
5/ 2-000-000-5178			848.00	0.00 \$	0.00 \$	2014.6
5800-000-000-000-5182			0.00	0.00 \$	0.00 \$	2014.6
5800-000-000-000-5208			15.33	0.00 \$	0.00 \$	2014.6
5800-000-000-000-5213			0.00	0.00 \$	0.00 \$	2014.6
5800-000-000-000-5213			0.00	0.00 \$	0.00 \$	2014.6
5800-000-000-000-5236			0.00	0.00 \$	0.00 \$	2014.6
5800-000-000-000-5238			0.00	0.00 \$	0.00 \$	2014.6
5800-000-000-000-5238			0.00	0.00 \$	0.00 \$	2014.6
5800-000-000-000-5268			0.00	0.00 \$	0.00 \$	2014.6
5800-000-000-000-5288			0.00	0.00 \$	0.00 \$	2014.6
5800-000-000-000-5313			0.00	0.00 \$	0.00 \$	2014.6
5800-000-000-000-5319			84.71	0.00 \$	0.00 \$	2014.6
5800-000-000-000-5406			416.00	0.00 \$	0.00 \$	2014.6
5800-000-000-000-5435			1125.75	0.00 \$	0.00 \$	2014.6
5800-000-000-000-5435			0.00	0.00 \$	0.00 \$	2014.6
5800-000-000-000-5456			0.00	0.00 \$	0.00 \$	2014.6
5800-000-000-000-5459			79.92	0.00 \$	0.00 \$	2014.6
5800-000-000-000-5474			0.00	0.00 \$	0.00 \$	2014.6
5800-000-000-000-5480			0.00	0.00 \$	0.00 \$	2014.6
5800-000-000-000-5501			709.50	0.00 \$	0.00 \$	2014.6
5800-000-000-000-5538			0.00	0.00 \$	0.00 \$	2014.6
5800-000-000-000-5552			1917.16	0.00 \$	0.00 \$	2014.6
5800-000-000-000-5661			500.00	0.00 \$	0.00 \$	2014.6
5/ 000-000-000-5663			0.00	0.00 \$	0.00 \$	2014.6
5/ 3-000-000-5685			1009.28	0.00 \$	0.00 \$	2014.6
5/ 70-000-000-5688			0.00	0.00 \$	0.00 \$	2014.6
5/ 00-000-000-5698			1398.68	20.00 \$	0.00 \$	2014.6
5800-000-000-000-5701			138.85	0.00 \$	0.00 \$	2014.6
5800-000-000-000-5705			0.00	0.00 \$	0.00 \$	2014.6
58 10-000-000-5707			914.50	0.00 \$	0.00 \$	2014.6
5800-000-000-000-5738			302.68	0.00 \$	0.00 \$	2014.6
5800-000-000-000-5805			0.00	0.00 \$	0.00 \$	2014.6
5800-000-000-000-5821			0.00	0.00 \$	0.00 \$	2014.6
5800-000-000-000-5822			83.21	0.00 \$	0.00 \$	2014.6
5800-000-000-000-5835			0.00	0.00 \$	0.00 \$	2014.6
5800-000-000-000-5841			256.25	0.00 \$	0.00 \$	2014.6
5800-000-000-000-5845			742.50	0.00 \$	0.00 \$	2014.6
5800-000-000-000-5850						

BEL LA CATOLICA COL. XAXALAPA

EN NOMBRE BARRIO SAN NICOLAS

Art.110
Frac. V, VII
LFTAIP
Motivación I

Art.113
Frac. I
LFTAIP
Motivación II

Clave Catastral Cuenta Predial Propietario

H. AYUNTAMIENTO DE TEOLOAPAN
TESORERIA MUNICIPAL
PADRON DEL MUNICIPIO, TODOS, MOROSOS, ORDENADO POR CLAVE

Dirección del predio.

Sup. de Terreno Sup. de Constr.

Base Gravable Pagado A

Fecha 17/09/15
Hora 13:24:05
Pagina 8

Clave Catastral	Cuenta Predial	Propietario	Dirección del predio.	Sup. de Terreno	Sup. de Constr.	Base Gravable	Pagado A
1800-000-000-000-5891				553.95	0.00 \$		
1800-000-000-000-5906				0.00	0.00 \$		
1800-000-000-000-5937				3505.00	0.00 \$		
1800-000-000-000-5944				211.21	0.00 \$		
1800-000-000-000-5957				0.00	0.00 \$		
1800-000-000-000-5961				351.13	36.00 \$		
1800-000-000-000-5969				0.00	0.00 \$		
1800-000-000-000-5988				0.00	0.00 \$		
1800-000-000-000-6007				396.00	0.00 \$		
1800-000-000-000-6043				0.00	0.00 \$		
1800-000-000-000-6049				0.00	0.00 \$		
1800-000-000-000-6058				0.00	0.00 \$		
1800-000-000-000-6110				0.00	0.00 \$		
1800-000-000-000-6111				0.00	0.00 \$		
1800-000-000-000-6135				493.15	60.00 \$		
1800-000-000-000-6173				0.00	0.00 \$		
1800-000-000-000-6186				0.00	0.00 \$		
1800-000-000-000-6197				1260.25	0.00 \$		
1800-000-000-000-6209				0.00	0.00 \$		
1800-000-000-000-6212				5801.25	10.00 \$		
1800-000-000-000-6215				0.00	0.00 \$		
1800-000-000-000-6227				0.00	0.00 \$		
1800-000-000-000-6255				165.00	0.00 \$		
1800-000-000-000-6294				499.62	34.00 \$		
1800-000-000-000-6298				1032.00	0.00 \$		
1800-000-000-000-6335				2349.63	0.00 \$		
1800-000-000-000-6372				840.00	48.00 \$		
1800-000-000-000-6461				0.00	0.00 \$		
1800-000-000-000-6478				5.08	0.00 \$		
1800-000-000-000-6485				219.76	0.00 \$		
1800-000-000-000-6458				661.00	0.00 \$		
1800-000-000-000-6501				3510.00	0.00 \$		
1800-000-000-000-6507				0.00	0.00 \$		
1800-000-000-000-6530				228.00	0.00 \$		
1800-000-000-000-6531				265.61	0.00 \$		
1800-000-000-000-6567				257.88	0.00 \$		
1800-000-000-000-6598				168.90	0.00 \$		
1800-000-000-000-6604				153.52	0.00 \$		
1800-000-000-000-6605				140.27	0.00 \$		
1800-000-000-000-6624				78.23	0.00 \$		
1800-000-000-000-6639				7.57	0.00 \$		
1800-000-000-000-6641				325.00	0.00 \$		
1800-000-000-000-6646				120.00	0.00 \$		
1800-000-000-000-6681				22.26	0.00 \$		
1800-000-000-000-6688				1.30	0.00 \$		



INVESTIGACION
LOCAL

Art.110
Frac. V, VII
LFTAIP
Motivación I

Art.113
Frac. I
LFTAIP
Motivación II

H. AYUNTAMIENTO DE TEOLOAPAN
TESORERIA MUNICIPAL
PADRON DEL MUNICIPIO, TODOS , MOROSOS , ORDENADO POR CLAVE

Fecha 17/09/15
Hora 13:24:05
Pagina 10

Clave Catastral	Cuentas Predial	Propietario	Dirección del predio	Sup. de Terreno	Sup. de Constr.	Base Gravable	Pagado A.
51	100-000-000-7347			473.20	0.00 \$		2014.6
5b	006-000-000-7363			127.00	0.00 \$		2014.6
5800-000-000-000-7427				0.00	0.00 \$		2014.6
5e	000-000-000-7452			831.00	0.00 \$		2014.6
5	/00-000-000-7492			950.61	0.00 \$		2014.6
5800-000-000-000-7518				384.00	0.00 \$		2014.6
5800-000-000-000-7525				285.40	0.00 \$		2014.6
5800-000-000-000-7553				136.30	0.00 \$		2014.6
5e	000-000-000-7574			1258.00	35.00 \$		2014.6
5e	000-000-000-7607			230.00	0.00 \$		2014.6
5800-000-000-000-7639				3000.00	0.00 \$		2014.6
5800-000-000-000-7737				0.00	0.00 \$		2014.6
5800-000-000-000-7794				0.00	0.00 \$		2014.6
5800-000-000-000-7801				0.00	0.00 \$		2014.6
5800-000-000-000-7803				0.00	0.00 \$		2014.6
5800-000-000-000-7808				0.00	0.00 \$		2014.6
5800-000-000-000-7810				0.00	0.00 \$		2014.6
5800-000-000-000-7811				88.55	0.00 \$		2014.6
5800-000-000-000-7817				0.00	0.00 \$		2014.6
5800-000-000-000-7818				0.00	0.00 \$		2014.6
5800-000-000-000-7829				0.00	0.00 \$		2014.6
5800-000-000-000-7834				0.00	0.00 \$		2014.6
5800-000-000-000-7839				135.00	0.00 \$		2014.6
5800-000-000-000-7841				0.00	0.00 \$		2014.6
5800-000-000-000-7852				0.00	0.00 \$		2014.6
5800-000-000-000-7853				1.70	0.00 \$		2014.6
5800-000-000-000-7909				0.00	0.00 \$		2014.6
5800-000-000-000-7929				9993.71	0.00 \$		2014.6
5800-000-000-000-7934				0.00	0.00 \$		2014.6
5800-000-000-000-7935				0.00	0.00 \$		2014.6
5800-000-000-000-7947				0.00	0.00 \$		2014.6
5e	000-000-000-7963			0.00	0.00 \$		2014.6
5e	000-000-000-8003			376.12	0.00 \$		2014.6
5800-000-000-000-8042				420.00	0.00 \$		2014.6
5800-000-000-000-8073				460.41	0.00 \$		2014.6
5800-000-000-000-8099				1.93	0.00 \$		2014.6
5b	00-000-000-8105			0.00	0.00 \$		2014.6
5800-000-000-000-8136				0.00	0.00 \$		2014.6
5800-000-000-000-8155				0.00	0.00 \$		2014.6
5800-000-000-000-8158				0.00	0.00 \$		2014.6
5800-000-000-000-8192				204.42	0.00 \$		2014.6
5800-000-000-000-8202				0.00	0.00 \$		2014.6
5800-000-000-000-8220				0.00	0.00 \$		2014.6
5800-000-000-000-8253				912.86	0.00 \$		2014.6
5800-000-000-000-8283				462.50	0.00 \$		2014.6

TONALAPA DEL RIO
 PARQUE INFANTIL LA ALAMEDA
 URBANIZACION PIRAGON
 LAS PALMAS
 GRC.
 JUAREZ

Art.110
Frac. V, VII
LFTAIP
Motivación I

Art.113
Frac. I
LFTAIP
Motivación II

H. AYUNTAMIENTO DE TEOLOAPAN
TESORERIA MUNICIPAL
PADRON DEL MUNICIPIO, TODOS, MOROSOS, ORDENADO POR CLAVE

Fecha 17/09/15
Hora 13:24:05
Pagina 11

Art.113
Frac. I
LFTAIP
Motivación II

Clave Catastral Cuenta Predial Propietario Dirección del predio Sup. de Terreno Sup. de Constr. Base Gravable Pagado A

38	00-000-000-8291				152.25	0.00 \$	0.00 \$	2014.6
39	00-000-000-8318				0.00	0.00 \$	0.00 \$	2014.6
3800	000-000-000-8321				968.75	0.00 \$	0.00 \$	2014.6
3800	000-000-000-8327				362.60	0.00 \$	0.00 \$	2014.6
38	00-000-000-8347				0.00	0.00 \$	0.00 \$	2014.6
3800	000-000-000-8349				0.00	0.00 \$	0.00 \$	2014.6
3800	000-000-000-8352				300.00	0.00 \$	0.00 \$	2014.6
3800	000-000-000-8353				0.00	0.00 \$	0.00 \$	2014.6
38	00-000-000-8365				0.00	0.00 \$	0.00 \$	2014.6
38	00-000-000-8390				0.00	0.00 \$	0.00 \$	2014.6
3800	000-000-000-8409				0.00	0.00 \$	0.00 \$	2014.6
3800	000-000-000-8442				169.11	0.00 \$	0.00 \$	2014.6
3800	000-000-000-8460				0.00	0.00 \$	0.00 \$	2014.6
3800	000-000-000-8477				0.00	0.00 \$	0.00 \$	2014.6
3800	000-000-000-8479				120.00	0.00 \$	0.00 \$	2014.6
3800	000-000-000-8495				0.00	0.00 \$	0.00 \$	2014.6
3800	000-000-000-8499				0.00	0.00 \$	0.00 \$	2014.6
3800	000-000-000-8500				0.00	0.00 \$	0.00 \$	2014.6
3800	000-000-000-8527				0.00	0.00 \$	0.00 \$	2014.6
3800	000-000-000-8533				0.00	0.00 \$	0.00 \$	2014.6
3800	000-000-000-8560				0.00	0.00 \$	0.00 \$	2014.6
3800	000-000-000-8564				0.00	0.00 \$	0.00 \$	2014.6
3800	000-000-000-8578				0.00	0.00 \$	0.00 \$	2014.6
3800	000-000-000-8581				0.00	0.00 \$	0.00 \$	2014.6
3800	000-000-000-8597				160.00	0.00 \$	0.00 \$	2014.6
3800	000-000-000-8608				448.00	0.00 \$	0.00 \$	2014.6
3800	000-000-000-8618				5.85	0.00 \$	0.00 \$	2014.6
3800	000-000-000-8679				0.00	0.00 \$	0.00 \$	2014.6
3800	000-000-000-8679				0.00	0.00 \$	0.00 \$	2014.6
3800	000-000-000-8654				180.00	0.00 \$	0.00 \$	2014.6
3800	000-000-000-8711				3.56	0.00 \$	0.00 \$	2014.6
3800	000-000-000-8717				565.34	0.00 \$	0.00 \$	2014.6
38	00-000-000-8722				5.14	0.00 \$	0.00 \$	2014.6
38	00-000-000-8723				3.91	0.00 \$	0.00 \$	2014.6
3800	000-000-000-8731				95.02	0.00 \$	0.00 \$	2014.6
3800	000-000-000-8753				757.74	0.00 \$	0.00 \$	2014.6
38	00-000-000-8786				0.00	0.00 \$	0.00 \$	2014.6
38	00-000-000-8795				0.00	0.00 \$	0.00 \$	2014.6
3800	000-000-000-8845				240.00	0.00 \$	0.00 \$	2014.6
3800	000-000-000-8872				240.00	0.00 \$	0.00 \$	2014.6
3800	000-000-000-8877				200.00	0.00 \$	0.00 \$	2014.6
3800	000-000-000-8898				0.00	0.00 \$	0.00 \$	2014.6
3800	000-000-000-8899				183.97	0.00 \$	0.00 \$	2014.6
3800	000-000-000-8921				216.00	0.00 \$	0.00 \$	2014.6
3800	000-000-000-8952				575.10	0.00 \$	0.00 \$	2014.6
3800	000-000-000-8955				16.90	0.00 \$	0.00 \$	2014.6

IDEAL DE TEOLOAPAN



REPUBLICA MEXICANA

Art.110
Frac. V, VII
LFTAIP
Motivación I

H. AYUNTAMIENTO DE TELOLOAPAN


TESORERIA MUNICIPAL

PADRON DEL MUNICIPIO, TODOS , MOROSOS, ORDENADO POR CLAVE


Propietario Dirección del predio

Fecha 17/09/15
 Hora 13:24:05
 Pagina 12

Clave Catastral	Cuenta Predial	Propietario	Dirección del predio	Sup. de Terreno	Sup. de Constr.	Base Gravable	Pagado A
100-000-000-8969				1.78	0.00 \$		2014.6
800-000-000-8974				102.77	0.00 \$		2014.6
800-000-000-9024				518.53	0.00 \$		2014.6
800-000-000-9034				213.46	0.00 \$		2014.6
800-000-000-9046				443.59	0.00 \$		2014.6
800-000-000-9085				75.00	0.00 \$		2014.6
800-000-000-9110				0.00	0.00 \$		2014.6
800-000-000-9121				452.57	0.00 \$		2014.6
800-000-000-9131				0.00	0.00 \$		2014.6
800-000-000-9187				504.00	0.00 \$		2014.6
800-000-000-9193				216.00	0.00 \$		2014.6
800-000-000-9202				219.05	0.00 \$		2014.6
800-000-000-9234				380.48	0.00 \$		2014.6
800-000-000-9304				432.63	0.00 \$		2014.6
800-000-000-9343				167.63	0.00 \$		2014.6
800-000-000-9353				474.60	0.00 \$		2014.6
800-000-000-9382				1.22	0.00 \$		2014.6
800-000-000-9399				410.38	0.00 \$		2014.6
800-000-000-9417				59.75	0.00 \$		2014.6
800-000-000-9440				450.53	0.00 \$		2014.6
800-000-000-9442				250.00	0.00 \$		2014.6
800-000-000-9472				119.62	0.00 \$		2014.6
800-000-000-9482				206.00	0.00 \$		2014.6
800-000-000-9503				129.60	0.00 \$		2014.6
800-000-000-9515				112.50	0.00 \$		2014.6
800-000-000-9516				0.00	0.00 \$		2014.6
800-000-000-9527				219.40	0.00 \$		2014.6
800-000-000-9548				575.00	0.00 \$		2014.6
800-000-000-9570				250.00	0.00 \$		2014.6
800-000-000-9607				4189.92	0.00 \$		2014.6
800-000-000-9621				315.75	0.00 \$		2014.6
800-000-000-9642				72.08	0.00 \$		2014.6
800-000-000-9659				435.50	0.00 \$		2014.6
800-000-000-9694				331.60	0.00 \$		2014.6
800-000-000-9727				165.80	0.00 \$		2014.6
800-000-000-9728				738.10	0.00 \$		2014.6
800-000-000-9737				0.00	0.00 \$		2014.6
800-000-000-9742				331.60	0.00 \$		2014.6
800-000-000-9747				0.00	0.00 \$		2014.6
800-000-000-9826				0.00	0.00 \$		2014.6
800-000-000-9827				182.10	0.00 \$		2014.6
800-000-000-9858				0.00	0.00 \$		2014.6
800-000-000-9869				156.30	0.00 \$		2014.6
800-000-000-9874							2014.6



TERA"							
AMINA							
ICAPAN							
RIZAL"							
PANA"							
ANA"							



Art.110
 Frac. V, VII
 LFTAIP
 Motivación I

Art.113
 Frac. I
 LFTAIP
 Motivación II

Clave Catastral Cuenta Fiscal

Propiedad

Dirección del predio

Sup. de Terreno

Sup. de Constr.

Base Gravable

Pagado A

H. AYUNTAMIENTO DE TEOLOACAPAN
TESORERIA MUNICIPAL
PADRON DEL MUNICIPIO, TODOS, MOROSOS, ORDENADO POR CLAVE

Fecha 17/09/15
Hora 13:24:05
Pagina 13

Clave Catastral	Cuenta Fiscal	Propiedad	Dirección del predio	Sup. de Terreno	Sup. de Constr.	Base Gravable	Pagado A
100-000-000-9878				1.12	0.00 \$		2014.6
000-000-000-9893				360.00	0.00 \$		2014.6
800-000-000-000-9900				280.00	0.00 \$		2014.6
800-000-000-000-9909				500.00	0.00 \$		2014.6
00-000-000-9938				200.00	0.00 \$		2014.6
800-000-000-000-9955				0.00	0.00 \$		2014.6
800-000-000-000-9980				312626.00	0.00 \$		2014.6
800-000-000-000-9983				384.91	0.00 \$		2014.6
000-000-000-9985				190.00	0.00 \$		2014.6
0-000-000-9996				0.00	0.00 \$		2014.6
0-000-000-9996				2.78	0.00 \$		2014.6
800-000-000-001-0003				163.80	0.00 \$		2014.6
800-000-000-001-0004				190.80	0.00 \$		2014.6
800-000-000-001-0006				50.00	0.00 \$		2014.6
800-000-000-001-0008				100.00	0.00 \$		2014.6
800-000-000-001-0009				0.00	0.00 \$		2014.6
800-000-000-001-0019				0.00	0.00 \$		2014.6
800-000-000-001-0035				413.52	0.00 \$		2014.6
800-000-000-001-0038				747.50	0.00 \$		2014.6
800-000-000-001-0053				195.54	0.00 \$		2014.6
800-000-000-001-0059				3882.41	0.00 \$		2014.6
800-000-000-001-0094				250.00	0.00 \$		2014.6
800-000-000-001-0099				120.00	0.00 \$		2014.6
800-000-000-001-0096				92.00	0.00 \$		2014.6
800-000-000-001-0101				0.00	0.00 \$		2014.6
800-000-000-001-0146				244.50	0.00 \$		2014.6
800-000-000-001-0152				13.27	0.00 \$		2014.6
800-000-000-001-0174				180.00	0.00 \$		2014.6
800-000-000-001-0206				241.72	0.00 \$		2014.6
800-000-000-001-0238				176.80	0.00 \$		2014.6
800-000-000-001-0245				160.00	0.00 \$		2014.6
800-000-000-001-0250				0.00	0.00 \$		2014.6
800-000-000-001-0275				0.00	0.00 \$		2014.6
0-000-001-0288				245.03	0.00 \$		2014.6
00-000-001-0294				241.50	0.00 \$		2014.6
000-000-001-0296				176.57	0.00 \$		2014.6
000-000-001-0327				140.00	0.00 \$		2014.6
00-000-001-0339				0.00	0.00 \$		2014.6
00-000-001-0347				255.88	0.00 \$		2014.6
000-000-001-0356				402.69	0.00 \$		2014.6
000-000-001-0360				250.00	0.00 \$		2014.6
000-000-001-0411				335.85	0.00 \$		2014.6
000-000-001-0425				167.03	0.00 \$		2014.6
000-000-001-0452				138.88	0.00 \$		2014.6
000-000-001-0495				0.00	0.00 \$		2014.6
000-000-001-0534				822.60	0.00 \$		2014.6
800-000-000-001-0566							

B. R.

D. JUANA

ROMAN ESCANDON

STA

Art.110
Frac. V, VII
LFTAIP
Motivación I

Art.113
Frac. I
LFTAIP
Motivación II

Clave Catastral Cuenta

000-000-001-0571	
000-000-001-0590	
5800-000-000-001-0593	
5800-000-000-001-0601	
5800-000-000-001-0612	
5800-000-000-001-0649	
5800-000-000-001-0663	
5800-000-000-001-0708	
5800-000-000-001-0709	
5800-000-000-001-0723	
5800-000-000-001-0741	
5800-000-000-001-0747	
5800-000-000-001-0783	
5800-000-000-001-0786	
5800-000-000-001-0789	
5800-000-000-001-0794	
5800-000-000-001-0795	
5800-000-000-001-0798	
5800-000-000-001-0799	
5800-000-000-001-0800	
5800-000-000-001-0802	
5800-000-000-001-0804	
5800-000-000-001-0825	
5800-000-000-001-0834	
5800-000-000-001-0862	
5800-000-000-001-0911	
5800-000-000-001-0916	
5800-000-000-001-0917	
5800-000-000-001-0930	
5800-000-000-001-0931	
5800-000-000-001-0981	
5800-000-000-001-0992	
5800-000-000-001-0997	
5800-000-000-001-1001	
5800-000-000-001-1002	
5800-000-000-001-1035	
5800-000-000-001-1039	
5800-000-000-001-1046	
5800-000-000-001-1061	
5800-000-000-001-1076	
5800-000-000-001-1087	
5800-000-000-001-1092	
5800-000-000-001-1093	
5800-000-000-001-1094	

H. AYUNTAMIENTO DE TEOLOAPAN
 TESORERIA MUNICIPAL
 PADRON DEL MUNICIPIO, TODOS, MOROSOS, ORDENADO POR CLAVE
 Dirección del predio

Clave Catastral	Cuenta	Sup. de Terreno	Sup. de Constr.	Base Gravable	Pagado A
		472.63	0.00 \$		2014.6
		108.58	0.00 \$		2014.6
		8.72	0.00 \$		2014.6
		135.83	0.00 \$		2014.6
		250.00	0.00 \$		2014.6
		205.48	0.00 \$		2014.6
		240.00	0.00 \$		2014.6
		0.00	0.00 \$		2014.6
		2567.25	0.00 \$		2014.6
		213.50	0.00 \$		2014.6
		195.94	0.00 \$		2014.6
		0.00	0.00 \$		2014.6
		250.87	0.00 \$		2014.6
		0.00	0.00 \$		2014.6
		250.87	0.00 \$		2014.6
		250.87	0.00 \$		2014.6
		20.14	0.00 \$		2014.6
		189.40	0.00 \$		2014.6
		0.00	0.00 \$		2014.6
		1.46	0.00 \$		2014.6
		0.00	0.00 \$		2014.6
		0.00	0.00 \$		2014.6
		663.93	0.00 \$		2014.6
		0.00	0.00 \$		2014.6
		92.93	0.00 \$		2014.6
		278.00	0.00 \$		2014.6
		0.00	0.00 \$		2014.6
		21.76	0.00 \$		2014.6
		0.00	0.00 \$		2014.6
		399.00	0.00 \$		2014.6
		208.27	0.00 \$		2014.6
		0.00	0.00 \$		2014.6
		129.50	0.00 \$		2014.6
		0.00	0.00 \$		2014.6
		0.00	0.00 \$		2014.6
		0.00	0.00 \$		2014.6
		0.00	0.00 \$		2014.6
		0.00	0.00 \$		2014.6
		240.59	0.00 \$		2014.6
		0.00	0.00 \$		2014.6
		296.75	0.00 \$		2014.6
		0.00	0.00 \$		2014.6
		216.73	0.00 \$		2014.6
		0.00	0.00 \$		2014.6
		0.00	0.00 \$		2014.6
		0.00	0.00 \$		2014.6

Fecha 17/09/15
 Hora 13:24:05
 Pagina 14

Art. 110
 Frac. V, VII
 LFTAIP
 Motivación I

Art. 113
 Frac. I
 LFTAIP
 Motivación II

H. AYUNTAMIENTO DE TEILOLOAPAN
TESORERIA MUNICIPAL
PADRON DEL MUNICIPIO, TODOS , MOROSOS , ORDENADO POR CLAVE

Propietario: Dirección del predio:

Sup. de Terreno Sup. de Constr. Base Gravable Pagado A

Fecha 17/09/15
Hora 13:24:05
Pagina 15

Clave Catastral	Cuenta Predial	Propietario	Dirección del predio	Sup. de Terreno	Sup. de Constr.	Base Gravable	Pagado A
57 000-000-001-1120				65.84	0.00 \$		2014.6
57 000-000-001-1121				28.81	0.00 \$		2014.6
5800-000-000-001-1155				122.65	0.00 \$		2014.6
58 700-000-001-1197				7.41	0.00 \$		2014.6
51 00-000-001-1204				0.00	0.00 \$		2014.6
5800-000-000-001-1247				236.96	0.00 \$		2014.6
5800-000-000-001-1248				0.00	0.00 \$		2014.6
5800-000-000-001-1257				0.00	0.00 \$		2014.6
57 700-000-001-1278				0.00	0.00 \$		2014.6
57 0-000-001-1279				0.00	0.00 \$		2014.6
5800-000-000-001-1280				0.00	0.00 \$		2014.6
5800-000-000-001-1298				0.00	0.00 \$		2014.6
5800-000-000-001-1299				500.00	0.00 \$		2014.6
5800-000-000-001-1313				0.00	0.00 \$		2014.6
5800-000-000-001-1314				7.14	0.00 \$		2014.6
5800-000-000-001-1315				171.60	0.00 \$		2014.6
5800-000-000-001-1325				6.00	0.00 \$		2014.6
5800-000-000-001-1329				227.73	0.00 \$		2014.6
5800-000-000-001-1338				0.00	0.00 \$		2014.6
5800-000-000-001-1358				0.00	0.00 \$		2014.6
5800-000-000-001-1374				0.00	0.00 \$		2014.6
5800-000-000-001-1384				803.00	0.00 \$		2014.6
5800-000-000-001-1389				0.00	0.00 \$		2014.6
5800-000-000-001-1390				252.66	0.00 \$		2014.6
5800-000-000-001-1393				78.04	0.00 \$		2014.6
5800-000-000-001-1412				0.00	0.00 \$		2014.6
5800-000-000-001-1425				348.12	0.00 \$		2014.6
5800-000-000-001-1459				0.00	0.00 \$		2014.6
5800-000-000-001-1476				2.18	0.00 \$		2014.6
5800-000-000-001-1477				0.00	0.00 \$		2014.6
5800-000-000-001-1492				231.75	0.00 \$		2014.6
58 0-000-001-1501				0.00	0.00 \$		2014.6
58 0-000-001-1508				0.00	0.00 \$		2014.6
58 000-000-001-1518				912.25	0.00 \$		2014.6
5800-000-000-001-1527				875.00	0.00 \$		2014.6
58 70-000-001-1531				900.00	0.00 \$		2014.6
58 0-000-001-1541				2.16	0.00 \$		2014.6
5800-000-000-001-1553				2.56	0.00 \$		2014.6
5800-000-000-001-1559				0.00	0.00 \$		2014.6
5800-000-000-001-1569				381440.51	0.00 \$		2014.6
5800-000-000-001-1607				0.00	0.00 \$		2014.6
5800-000-000-001-1625				101.00	0.00 \$		2014.6
5800-000-000-001-1634				305.05	0.00 \$		2014.6
5800-000-000-001-1680				122.75	0.00 \$		2014.6
5800-000-000-001-1698							2014.6

ANGELIES							
JNDA							
A							
DO							
SANTA MARIA"							
CA"							
BERE"							
A"							
RINCON"							
MULCO"							
AN"							
RA							

Art.110
Frac. V, VII
LFTAIP
Motivación I

Art.113
Frac. I
LFTAIP
Motivación II

H. AYUNTAMIENTO DE TELOLOAPAN
TESORERIA MUNICIPAL
PADRON DEL MUNICIPIO, TODOS , MOROSOS, ORDENADO POR CLAVE

Fecha 17/09/15
Hora 13:24:05
Pagina 16

Clave Catastral	Guerra Predial	Propietario	Dirección del predio	Sup. de Terreno	Sup. de Constr.	Base Gravable	Pagado A
5 900-000-001-1718				415.63	0.00 \$		2014.6
5 000-000-001-1751				0.00	0.00 \$		2014.6
5800-000-000-001-1773				0.00	0.00 \$		2014.6
58 700-000-001-1776				0.00	0.00 \$		2014.6
51 00-000-001-1804				0.00	0.00 \$		2014.6
5800-000-000-001-1811				0.00	0.00 \$		2014.6
5800-000-000-001-1824				0.00	0.00 \$		2014.6
5800-000-000-001-1841				0.00	0.00 \$		2014.6
5P 700-000-001-1842				0.00	0.00 \$		2014.6
5L 0-000-001-1861				0.00	0.00 \$		2014.6
5800-000-000-001-1871				0.00	0.00 \$		2014.6
5800-000-000-001-1892				0.00	0.00 \$		2014.6
5800-000-000-001-1898				0.00	0.00 \$		2014.6
5800-000-000-001-1920				0.00	0.00 \$		2014.6
5800-000-000-001-1922				0.00	0.00 \$		2014.6
5800-000-000-001-1931				0.00	0.00 \$		2014.6
5800-000-000-001-1950				0.00	0.00 \$		2014.6
5800-000-000-001-1950				0.00	0.00 \$		2014.6
5800-000-000-001-2038				0.00	0.00 \$		2014.6
5800-000-000-001-2052				0.00	0.00 \$		2014.6
5800-000-000-001-2142				0.00	0.00 \$		2014.6
5800-000-000-001-2294				0.00	0.00 \$		2014.6
5800-000-000-001-2357				0.00	0.00 \$		2014.6
5800-000-000-001-2416				0.00	0.00 \$		2014.6
5800-000-000-001-2423				0.00	0.00 \$		2014.6
5800-000-000-001-2450				0.00	0.00 \$		2014.6
5800-000-000-001-2478				0.00	0.00 \$		2014.6
5800-000-000-001-2479				0.00	0.00 \$		2014.6
5800-000-000-001-2545				0.00	0.00 \$		2014.6
5800-000-000-001-2545				0.00	0.00 \$		2014.6
5800-000-000-001-2548				0.00	0.00 \$		2014.6
5800-000-000-001-2579				0.00	0.00 \$		2014.6
58 000-000-001-2597				0.00	0.00 \$		2014.6
5L 0-000-001-2611				0.00	0.00 \$		2014.6
5L 0-000-001-2617				0.00	0.00 \$		2014.6
5B 000-000-001-2635				0.00	0.00 \$		2014.6
5800-000-000-001-2713				0.00	0.00 \$		2014.6
58 00-000-001-2744				0.00	0.00 \$		2014.6
5B 00-000-001-2795				0.00	0.00 \$		2014.6
5800-000-000-001-2796				0.00	0.00 \$		2014.6
5800-000-000-001-2829				0.00	0.00 \$		2014.6
5800-000-000-001-2865				0.00	0.00 \$		2014.6
5800-000-000-001-2866				0.00	0.00 \$		2014.6
5800-000-000-001-2884				0.00	0.00 \$		2014.6
5800-000-000-001-2892				0.00	0.00 \$		2014.6
5800-000-000-001-2903				0.00	0.00 \$		2014.6
5800-000-000-001-2909				0.00	0.00 \$		2014.6

STRO DELGADO C.

LINDA T

IZ VARGAS

STORES"

COLAS



Art.110
Frac. V, VII
LFTAIP
Motivación I

Art.113
Frac. I
LFTAIP
Motivación II

H. AYUNTAMIENTO DE TEOLOAPAN

TESORERIA MUNICIPAL

PADRON DEL MUNICIPIO, TODOS, MOROSOS, ORDENADO POR CLAVE

Fecha 17/09/15
Hora 13:24:05
Pagina 18

Propietario

Sup. de Terreno Sup. de Constr. Base Gravable Pagado A

Clave Catastral	Cuenta Predial	Propietario	Sup. de Terreno	Sup. de Constr.	Base Gravable	Pagado A
00-000-001-3628			0.00	0.00 \$		2014.6
J00-000-001-3637			221.00	0.00 \$		2014.6
800-000-000-001-3645			1.02	0.00 \$		2014.6
800-000-000-001-3650			0.00	0.00 \$		2014.6
J0-000-001-3658			0.00	0.00 \$		2014.6
800-000-000-001-3666			200.00	0.00 \$		2014.6
800-000-000-001-3670			0.00	0.00 \$		2014.6
800-000-000-001-3679			4777.50	0.00 \$		2014.6
J00-000-001-3720			320.25	0.00 \$		2014.6
0-000-001-3722			300.00	0.00 \$		2014.6
800-000-000-001-3723			0.00	0.00 \$		2014.6
800-000-000-001-3752			200.00	0.00 \$		2014.6
800-000-000-001-3768			0.00	0.00 \$		2014.6
800-000-000-001-3819			120.00	0.00 \$		2014.6
800-000-000-001-3838			0.00	0.00 \$		2014.6
800-000-000-001-3846			0.00	0.00 \$		2014.6
800-000-000-001-3855			0.00	0.00 \$		2014.6
800-000-000-001-3865			120.00	0.00 \$		2014.6
800-000-000-001-3875			0.00	0.00 \$		2014.6
800-000-000-001-3905			120.00	0.00 \$		2014.6
800-000-000-001-3914			0.00	0.00 \$		2014.6
800-000-000-001-3915			108324.00	0.00 \$		2014.6
800-000-000-001-3915			0.00	0.00 \$		2014.6
800-000-000-001-3917			0.00	0.00 \$		2014.6
J00-000-000-001-3921			0.00	0.00 \$		2014.6
800-000-000-001-3922			0.00	0.00 \$		2014.6
800-000-000-001-3927			100.00	0.00 \$		2014.6
800-000-000-001-3938			450.00	0.00 \$		2014.6
800-000-000-001-3938			0.00	0.00 \$		2014.6
800-000-000-001-3956			0.00	0.00 \$		2014.6
800-000-000-001-3956			0.00	0.00 \$		2014.6
800-000-000-001-3962			0.00	0.00 \$		2014.6
800-000-000-001-3964			0.00	0.00 \$		2014.6
P-000-000-001-3971			0.00	0.00 \$		2014.6
0-000-001-3983			0.00	0.00 \$		2014.6
J0-000-001-3992			101.59	0.00 \$		2014.6
J00-000-001-3998			0.00	0.00 \$		2014.6
800-000-000-001-4011			0.00	0.00 \$		2014.6
800-000-000-001-4011			416.09	0.00 \$		2014.6
J0-000-001-4012			427.42	0.00 \$		2014.6
J0-000-001-4014			200.00	0.00 \$		2014.6
800-000-000-001-4023			52131.00	0.00 \$		2014.6
800-000-000-001-4025			0.00	0.00 \$		2014.6
800-000-000-001-4025			0.00	0.00 \$		2014.6
800-000-000-001-4033			507.00	0.00 \$		2014.6
800-000-000-001-4040			696.97	0.00 \$		2014.6
800-000-000-001-4051			485.84	0.00 \$		2014.6
800-000-000-001-4058			220.00	0.00 \$		2014.6
800-000-000-001-4066			20.36	0.00 \$		2014.6
800-000-000-001-4070				0.00 \$		2014.6

ROFRA. LORENZA ALV

SMEN

S Y COPT

ISE

ATIACA*

L. # 1, "C.H. MAG. TEL

INADO "LA TECAMPANA"



Art.110
Frac. V, VII
LFTAIP
Motivación I

Art.113
Frac. I
LFTAIP
Motivación II

H. AYUNTAMIENTO DE TELOLOAPAN

TESORERIA MUNICIPAL

PADRON DEL MUNICIPIO, TODOS, MOROSOS, ORDENADO POR CLAVE

Propietario

Dirección del predio

Sup. de Terreno Sup. de Constr. Base Gravable Pagado A


Fecha 17/09/15
Hora 13:24:05
Pagina 19

Clave Catastral	Cuenta Predial	Propietario	Dirección del predio	Sup. de Terreno	Sup. de Constr.	Base Gravable	Pagado A
5800-000-000-001-4128				1236.18	0.00 \$	0.00 \$	2014.6
5800-000-000-001-4129				23.89	0.00 \$	0.00 \$	2014.6
5800-000-000-001-4136				45.70	0.00 \$	0.00 \$	2014.6
5800-000-000-001-4143				90.88	0.00 \$	0.00 \$	2014.6
5800-000-000-001-4157				0.00	0.00 \$	0.00 \$	2014.6
5800-000-000-001-4158				0.00	0.00 \$	0.00 \$	2014.6
5800-000-000-001-4164				300.00	0.00 \$	0.00 \$	2014.6
5800-000-000-001-4178				321.75	0.00 \$	0.00 \$	2014.6
5800-000-000-001-4197				0.00	0.00 \$	0.00 \$	2014.6
5800-000-000-001-4203				222.53	0.00 \$	0.00 \$	2014.6
5800-000-000-001-4215				0.00	0.00 \$	0.00 \$	2014.6
5800-000-000-001-4239				13.66	0.00 \$	0.00 \$	2014.6
5800-000-000-001-4261				24.85	0.00 \$	0.00 \$	2014.6
5800-000-000-001-4278				200.00	0.00 \$	0.00 \$	2014.6
5800-000-000-001-4303				10907.96	0.00 \$	0.00 \$	2014.6
5800-000-000-001-4328				0.00	0.00 \$	0.00 \$	2014.6
5800-000-000-001-4329				207.46	0.00 \$	0.00 \$	2014.6
5800-000-000-001-4391				0.00	0.00 \$	0.00 \$	2014.6
5800-000-000-001-4394				0.00	0.00 \$	0.00 \$	2014.6
5800-000-000-001-4398				316.52	0.00 \$	0.00 \$	2014.6
5800-000-000-001-4330				8.00	0.00 \$	0.00 \$	2014.6
5800-000-000-001-4333				129.55	0.00 \$	0.00 \$	2014.6
5800-000-000-001-4338				0.00	0.00 \$	0.00 \$	2014.6
5800-000-000-001-4340				0.00	0.00 \$	0.00 \$	2014.6
5800-000-000-001-4343				190.95	0.00 \$	0.00 \$	2014.6
5800-000-000-001-4348				0.00	0.00 \$	0.00 \$	2014.6
5800-000-000-001-4349				26834.00	0.00 \$	0.00 \$	2014.6
5800-000-000-001-4373				400.00	0.00 \$	0.00 \$	2014.6
5800-000-000-001-4379				200.00	0.00 \$	0.00 \$	2014.6
5800-000-000-001-4383				400.00	0.00 \$	0.00 \$	2014.6
5800-000-000-001-4384				3678.39	0.00 \$	0.00 \$	2014.6
5800-000-000-001-4385				281358.00	0.00 \$	0.00 \$	2014.6
5800-000-000-001-4386				0.00	0.00 \$	0.00 \$	2014.6
5800-000-000-001-4431				24.85	0.00 \$	0.00 \$	2014.6
5800-000-000-001-4432				150.00	0.00 \$	0.00 \$	2014.6
5800-000-000-001-4440				218.70	0.00 \$	0.00 \$	2014.6
5800-000-000-001-4447				222.94	0.00 \$	0.00 \$	2014.6
5800-000-000-001-4450				162.97	0.00 \$	0.00 \$	2014.6
5800-000-000-001-4451				0.00	0.00 \$	0.00 \$	2014.6
5800-000-000-001-4453				569.44	0.00 \$	0.00 \$	2014.6
5800-000-000-001-4458				600.00	0.00 \$	0.00 \$	2014.6
5800-000-000-001-4511				1338.70	0.00 \$	0.00 \$	2014.6
5800-000-000-001-4513				0.00	0.00 \$	0.00 \$	2014.6
5800-000-000-001-4514							
5800-000-000-001-4519							

ALGADO
SENCION M. MEDINA
ANOS
HERNANDEZ A.
ON CIVIL

S COPALES"
LIACA"

12



Art.110
Frac. V, VII
LFTAIP
Motivación I

Art.113
Frac. I
LFTAIP
Motivación II

Clave Catastral Cuenta Predial Propietario


H. AYUNTAMIENTO DE TEOLOJAPAN
TESORERIA MUNICIPAL
PADRON DEL MUNICIPIO, TODOS, MOROSOS, ORDENADO POR CLAVE

Dirección del predio

Sup. de Terrano Sup. de Constr. Base Gravable Pagado A

Fecha 17/09/15
Hora 13:24:05
Página 20

Clave Catastral	Cuenta Predial	Propietario	Dirección del predio	Sup. de Terrano	Sup. de Constr.	Base Gravable	Pagado A
5800-000-000-001-4521				0.00	0.00 \$	0.00 \$	0.00
5800-000-000-001-4538				250.87	0.00 \$	0.00 \$	0.00
000-000-001-4575				2196.00	0.00 \$	0.00 \$	0.00
5800-000-000-001-4596				0.00	0.00 \$	0.00 \$	0.00
5800-000-000-001-4598				431.56	0.00 \$	0.00 \$	0.00
5800-000-000-001-4599				139.27	0.00 \$	0.00 \$	0.00
5F 000-000-001-4603				26131.00	0.00 \$	0.00 \$	0.00
5, ()0-000-001-4630				120.00	0.00 \$	0.00 \$	0.00
5800-000-000-001-4652				200.00	0.00 \$	0.00 \$	0.00
5800-000-000-001-4653				120.00	0.00 \$	0.00 \$	0.00
5800-000-000-001-4687				120.00	0.00 \$	0.00 \$	0.00
5800-000-000-001-4694				247.85	0.00 \$	0.00 \$	0.00
5800-000-000-001-4702				0.00	0.00 \$	0.00 \$	0.00
5800-000-000-001-4709				264.00	0.00 \$	0.00 \$	0.00
5800-000-000-001-4719				759.50	0.00 \$	0.00 \$	0.00
5800-000-000-001-4721				522.21	0.00 \$	0.00 \$	0.00
5800-000-000-001-4724				0.00	0.00 \$	0.00 \$	0.00
5800-000-000-001-4821				618.76	0.00 \$	0.00 \$	0.00
5800-000-000-001-4825				233.64	0.00 \$	0.00 \$	0.00
5800-000-000-001-4837				596.38	0.00 \$	0.00 \$	0.00
5800-000-000-001-4865				130.75	0.00 \$	0.00 \$	0.00
5800-000-000-001-4898				0.00	0.00 \$	0.00 \$	0.00
5800-000-000-001-4897				111.51	0.00 \$	0.00 \$	0.00
5800-000-000-001-4896				90.00	0.00 \$	0.00 \$	0.00
5800-000-000-001-4897				260.00	0.00 \$	0.00 \$	0.00
5800-000-000-001-4898				200.00	0.00 \$	0.00 \$	0.00
5800-000-000-001-4901				800.00	0.00 \$	0.00 \$	0.00
5800-000-000-001-4907				400.00	0.00 \$	0.00 \$	0.00
5P 000-000-001-4908				0.00	0.00 \$	0.00 \$	0.00
5, ()0-000-001-4910				0.00	0.00 \$	0.00 \$	0.00
5, ()00-000-001-4920				0.00	0.00 \$	0.00 \$	0.00
5, ()00-000-001-4940				55.47	0.00 \$	0.00 \$	0.00
5P 000-000-001-4945				0.00	0.00 \$	0.00 \$	0.00
5P 000-000-001-5013				270.45	0.00 \$	0.00 \$	0.00
5 100-000-001-5022				6864.25	0.00 \$	0.00 \$	0.00
5800-000-000-001-5030				421.43	0.00 \$	0.00 \$	0.00
5800-000-000-001-5038				0.00	0.00 \$	0.00 \$	0.00
5800-000-000-001-5052				0.00	0.00 \$	0.00 \$	0.00
5800-000-000-001-5059				0.00	0.00 \$	0.00 \$	0.00
5800-000-000-001-5062				0.00	0.00 \$	0.00 \$	0.00
5800-000-000-001-5082				250.00	0.00 \$	0.00 \$	0.00
5800-000-000-001-5111				455.84	0.00 \$	0.00 \$	0.00
5800-000-000-001-5112				304.46	0.00 \$	0.00 \$	0.00



Art.110
Frac. V, VII
LFTAIP
Motivación I

Art.113
Frac. I
LFTAIP
Motivación II

Clave Catastral

Cuenta Predial

Propietario

Dirección del predio

Sup. de Terreno

Sup. de Constr.

Base Gravable Pagada

PADRON DEL MUNICIPIO, TODOS , MOROSOS , ORDENADO POR CLAVE

Fecha 17/09/15
Hora 13:24:05
Pagina 21

H. AYUNTAMIENTO DE TELOLOAPAN

TESORERIA MUNICIPAL

Clave Catastral	Cuenta Predial	Propietario	Dirección del predio	Sup. de Terreno	Sup. de Constr.	Base Gravable	Pagada
56	000-000-001-5130			391.88	0.00	0.00	2014.6
56	000-000-001-5130			290.26	0.00	0.00	2014.6
58	000-000-000-001-5131			290.06	0.00	0.00	2014.6
58	000-000-001-5158			256.01	0.00	0.00	2014.6
51	000-000-001-5159			249.90	0.00	0.00	2014.6
5800	000-000-001-5162			268.66	0.00	0.00	2014.6
5800	000-000-001-5174			323.52	0.00	0.00	2014.6
5800	000-000-001-5176			156.77	0.00	0.00	2014.6
58	000-000-001-5233			0.00	0.00	0.00	2014.6
51	000-001-5237			366.14	0.00	0.00	2014.6
5806	000-000-001-5291			200.00	0.00	0.00	2014.6
5800	000-000-001-5335			171.00	0.00	0.00	2014.6
5800	000-000-001-5343			120.00	0.00	0.00	2014.6
5800	000-000-001-5375			0.00	0.00	0.00	2014.6
5800	000-000-001-5376			17.34	0.00	0.00	2014.6
5800	000-000-001-5383			2351.72	0.00	0.00	2014.6
5800	000-000-001-5386			195500.30	0.00	0.00	2014.6
5800	000-000-001-5416			0.00	0.00	0.00	2014.6
5800	000-000-001-5425			0.00	0.00	0.00	2014.6
5800	000-000-001-5441			410.00	0.00	0.00	2014.6
5800	000-000-001-5451			77.70	0.00	0.00	2014.6
5800	000-000-001-5451			71.24	0.00	0.00	2014.6
5800	000-000-001-5459			200.00	0.00	0.00	2014.6
5800	000-000-001-5510			112.50	0.00	0.00	2014.6
5800	000-000-001-5561			225.00	0.00	0.00	2014.6
5800	000-000-001-5575			176.07	0.00	0.00	2014.6
5800	000-000-001-5587			728.32	0.00	0.00	2014.6
5800	000-000-001-5587			200.00	0.00	0.00	2014.6
5800	000-000-001-5679			200.00	0.00	0.00	2014.6
5800	000-000-001-5691			4078.95	0.00	0.00	2014.6
58	000-000-001-5705			728.62	0.00	0.00	2014.6
51	000-001-5706			450.00	0.00	0.00	2014.6
58	000-001-5720			120.00	0.00	0.00	2014.6
58	000-001-5721			120.00	0.00	0.00	2014.6
5800	000-000-001-5723			400.00	0.00	0.00	2014.6
58	000-000-001-5749			9.52	0.00	0.00	2014.6
5800	000-000-001-5857			340.96	0.00	0.00	2014.6
5800	000-000-001-5873			306.21	0.00	0.00	2014.6
5800	000-000-001-5874			306.21	0.00	0.00	2014.6
5800	000-000-001-5875			306.21	0.00	0.00	2014.6
5800	000-000-001-5875			306.21	0.00	0.00	2014.6
5800	000-000-001-5883			306.21	0.00	0.00	2014.6
5800	000-000-001-5894			306.21	0.00	0.00	2014.6
5800	000-000-001-5904			306.21	0.00	0.00	2014.6
5800	000-000-001-5905			306.21	0.00	0.00	2014.6



Art.110
Frac. V, VII
LFTAIP
Motivación I

Art.113
Frac. I
LFTAIP
Motivación II

H. AYUNTAMIENTO DE TEOLOAPAN
TESORERIA MUNICIPAL
PADRON DEL MUNICIPIO, TODOS, MOROSOS, ORDENADO POR CLAVE

Clave Catastral

Cuentas Propietario

Propietario

Dirección del predio

Sup. de Terreno

Sup. de Constr.

Base Gravable

Pago A

Fecha 17/09/15
Hora 13:24:05
Pagina 22

Clave Catastral	Cuentas Propietario	Propietario	Dirección del predio	Sup. de Terreno	Sup. de Constr.	Base Gravable	Pago A
51 000-000-001-5938				0.00	0.00 \$		2014.6
5800-000-000-001-5949				2.51	0.00 \$		2014.6
5P 000-000-001-5950				221.85	0.00 \$		2014.6
5 000-000-001-5969				0.00	0.00 \$		2014.6
5800-000-000-001-6002				11.45	0.00 \$		2014.6
5800-000-000-001-6008				0.00	0.00 \$		2014.6
5800-000-000-001-6009				0.00	0.00 \$		2014.6
5P 000-000-001-6021				92.00	0.00 \$		2014.6
5C 00-000-001-6022				22.33	0.00 \$		2014.6
5800-000-000-001-6045				762.75	0.00 \$		2014.6
5800-000-000-001-6046				5.49	0.00 \$		2014.6
5800-000-000-001-6052				900.00	0.00 \$		2014.6
5800-000-000-001-6072				230.99	0.00 \$		2014.6
5800-000-000-001-6094				460.43	0.00 \$		2014.6
5800-000-000-001-6114				0.00	0.00 \$		2014.6
5800-000-000-001-6116				295.02	0.00 \$		2014.6
5800-000-000-001-6118				1.12	0.00 \$		2014.6
5800-000-000-001-6159				52.94	0.00 \$		2014.6
5800-000-000-001-6199				108.05	0.00 \$		2014.6
5800-000-000-001-6203				0.00	0.00 \$		2014.6
5200-000-000-001-6252				0.00	0.00 \$		2014.6
5800-000-000-001-6256				142.25	0.00 \$		2014.6
5800-000-000-001-6257				0.00	0.00 \$		2014.6
5800-000-000-001-6266				94.59	0.00 \$		2014.6
5800-000-000-001-6272				0.00	0.00 \$		2014.6
5800-000-000-001-6274				176.21	0.00 \$		2014.6
5800-000-000-001-6301				138.30	0.00 \$		2014.6
5800-000-000-001-6330				112.50	0.00 \$		2014.6
5P 000-000-001-6337				6.21	0.00 \$		2014.6
5 00-000-001-6380				480.00	0.00 \$		2014.6
5E 00-000-001-6571				4.00	0.00 \$		2014.6
58L 00-000-001-6578				631.78	0.00 \$		2014.6
5800-000-000-001-6589				2.40	0.00 \$		2014.6
58P 00-000-001-6590				5.74	0.00 \$		2014.6
56 00-000-001-6609				8.92	0.00 \$		2014.6
5800-000-000-001-6646				7.90	0.00 \$		2014.6
5800-000-000-001-6679				0.00	0.00 \$		2014.6
5800-000-000-001-6680				0.00	0.00 \$		2014.6
5800-000-000-001-6681				0.00	0.00 \$		2014.6
5800-000-000-001-6818				0.00	0.00 \$		2014.6
5800-000-000-001-6830				0.00	0.00 \$		2014.6
5800-000-000-001-6835				1.80	0.00 \$		2014.6
5800-000-000-001-6865				0.00	0.00 \$		2014.6



Art.110
Frac. V, VII
LFTAIP
Motivación I

Art.113
Frac. I
LFTAIP
Motivación II

H. AYUNTAMIENTO DE TELOLOAPAN
TESORERIA MUNICIPAL
PADRON DEL MUNICIPIO, TODOS, MOROSOS, ORDENADO POR CLAVE

Fecha 17/09/15
Hora 13:24:05
Pagina 23

Clave Catastral	Cuenta Publica	Propietario	Dirección del Predio	Sup. de Terreno	Sup. de Const.	Base Gravable	Pagado a
58	00-000-000-001-6886			0.00	0.00 \$		2014.6
58	100-000-000-001-6868			0.00	0.00 \$		2014.6
58	100-000-000-001-6943			0.00	0.00 \$		2014.6
58	00-000-001-6953			0.00	0.00 \$		2014.6
5800	000-000-001-6980			0.00	0.00 \$		2014.6
5800	000-000-001-7009			0.00	0.00 \$		2014.6
5800	000-000-001-7055			0.00	0.00 \$		2014.6
58	000-000-001-7072			0.00	0.00 \$		2014.6
58	0-000-001-7079			0.00	0.00 \$		2014.6
5800	000-000-001-7084			0.00	0.00 \$		2014.6
5800	000-000-001-7097			0.00	0.00 \$		2014.6
5800	000-000-001-7104			0.00	0.00 \$		2014.6
5800	000-000-001-7109			0.00	0.00 \$		2014.6
5800	000-000-001-7110			0.00	0.00 \$		2014.6
5800	000-000-001-7112			0.00	0.00 \$		2014.6
5800	000-000-001-7122			0.00	0.00 \$		2014.6
5800	000-000-001-7129			0.00	0.00 \$		2014.6
5800	000-000-001-7135			0.00	0.00 \$		2014.6
5800	000-000-001-7136			0.00	0.00 \$		2014.6
5800	000-000-001-7142			0.00	0.00 \$		2014.6
5800	000-000-001-7145			0.00	0.00 \$		2014.6
5800	000-000-001-7147			0.00	0.00 \$		2014.6
5800	000-000-001-7151			0.00	0.00 \$		2014.6
5800	000-000-001-7152			0.00	0.00 \$		2014.6
5800	000-000-001-7153			0.00	0.00 \$		2014.6
5800	000-000-001-7154			0.00	0.00 \$		2014.6
5800	000-000-001-7159			0.00	0.00 \$		2014.6
5800	000-000-001-7160			0.00	0.00 \$		2014.6
58	000-000-001-7161			0.00	0.00 \$		2014.6
58	0-000-001-7162			0.00	0.00 \$		2014.6
58	10-000-001-7172			0.00	0.00 \$		2014.6
58	100-000-001-7173	EUGENIO		0.00	0.00 \$		2014.6
58	10-000-001-7175			0.00	0.00 \$		2014.6
58	10-000-001-7176			0.00	0.00 \$		2014.6
58	10-000-001-7177			0.00	0.00 \$		2014.6
5800	000-000-001-7178			0.00	0.00 \$		2014.6
5800	000-000-001-7179			0.00	0.00 \$		2014.6
5800	000-000-001-7180			0.00	0.00 \$		2014.6
5800	000-000-001-7193			0.00	0.00 \$		2014.6
5800	000-000-001-7194			0.00	0.00 \$		2014.6
5800	000-000-001-7195			0.00	0.00 \$		2014.6
5800	000-000-001-7196			0.00	0.00 \$		2014.6
5800	000-000-001-7197			0.00	0.00 \$		2014.6

DEL CLAV
EL CERRI

Art.110
Frac. V, VII
LFTAIP
Motivación I

Art.113
Frac. I
LFTAIP
Motivación II

H. AYUNTAMIENTO DE TEOLOAPAN

TESORERIA MUNICIPAL

PADRON DEL MUNICIPIO, TODOS, MOROSOS, ORDENADO POR CLAVE

Propietario

Dirección del predio

Sup. de Terrano

Sup. de Constr.

Base Gravable

Pagado A

Fecha 17/09/15
Hora 13:24:05
Pagina 24

Cuenta Castrol	Cuenta Predial	Propietario	Dirección del predio	Sup. de Terrano	Sup. de Constr.	Base Gravable	Pagado A
99-000-001-7198				0.00	0.00 \$		2014.6
80-000-000-001-7199				0.00	0.00 \$		2014.6
800-000-000-001-7201				120.00	0.00 \$		2014.6
80-000-000-001-7204				0.00	0.00 \$		2014.6
80-000-000-001-7205				0.00	0.00 \$		2014.6
800-000-000-001-7207				0.00	0.00 \$		2014.6
800-000-000-001-7208				0.00	0.00 \$		2014.6
800-000-000-001-7209				0.00	0.00 \$		2014.6
800-000-000-001-7210				0.00	0.00 \$		2014.6
80-000-000-001-7214				0.00	0.00 \$		2014.6
800-000-000-001-7224				0.00	0.00 \$		2014.6
800-000-000-001-7232				0.00	0.00 \$		2014.6
800-000-000-001-7234				0.00	0.00 \$		2014.6
800-000-000-001-7236				0.00	0.00 \$		2014.6
800-000-000-001-7246				1.32	0.00 \$		2014.6
800-000-000-001-7251				0.00	0.00 \$		2014.6
800-000-000-001-7259				0.00	0.00 \$		2014.6
800-000-000-001-7260				0.00	0.00 \$		2014.6
800-000-000-001-7261				0.00	0.00 \$		2014.6
800-000-000-001-7262				0.00	0.00 \$		2014.6
800-000-000-001-7263				0.00	0.00 \$		2014.6
800-000-000-001-7264				0.00	0.00 \$		2014.6
800-000-000-001-7265				0.00	0.00 \$		2014.6
800-000-000-001-7266				0.00	0.00 \$		2014.6
800-000-000-001-7268				0.00	0.00 \$		2014.6
800-000-000-001-7272				0.00	0.00 \$		2014.6
800-000-000-001-7275				0.00	0.00 \$		2014.6
800-000-000-001-7276				0.00	0.00 \$		2014.6
800-000-000-001-7281				0.00	0.00 \$		2014.6
800-000-000-001-7283				0.00	0.00 \$		2014.6
800-000-000-001-7286				0.00	0.00 \$		2014.6
80-000-000-001-7287				0.00	0.00 \$		2014.6
80-000-000-001-7288				0.00	0.00 \$		2014.6
80-000-000-001-7289				0.00	0.00 \$		2014.6
800-000-000-001-7290				0.00	0.00 \$		2014.6
80-000-000-001-7293				0.00	0.00 \$		2014.6
80-000-000-001-7294				0.00	0.00 \$		2014.6
800-000-000-001-7296				0.00	0.00 \$		2014.6
800-000-000-001-7300				0.00	0.00 \$		2014.6
800-000-000-001-7302				0.00	0.00 \$		2014.6
800-000-000-001-7303				0.00	0.00 \$		2014.6
800-000-000-001-7304				0.00	0.00 \$		2014.6
800-000-000-001-7305				0.00	0.00 \$		2014.6
800-000-000-001-7306				0.00	0.00 \$		2014.6
800-000-000-001-7308				0.00	0.00 \$		2014.6



Art.110
Frac. V, VII
LFTAIP
Motivación I

Art.113
Frac. I
LFTAIP
Motivación II

Clave Catastral

Cuenta Predial

Propietario

Dirección del predio

Sup. de Terreno

Sup. de Constr.

Base Gravable

Pagado A

H. AYUNTAMIENTO DE TEOLOAPAN
TESORERIA MUNICIPAL
PADRON DEL MUNICIPIO, TODOS , MOROSOS, ORDENADO POR CLAVE

Fecha 17/09/15
Hora 13:24:05
Pagina 26

Clave Catastral	Cuenta Predial	Propietario	Dirección del predio	Sup. de Terreno	Sup. de Constr.	Base Gravable	Pagado A
5800-000-000-001-7470				0.00	0.00 \$		2014.6
5800-000-000-001-7490				0.00	0.00 \$		2014.6
5800-000-000-001-7492				0.00	0.00 \$		2014.6
5 00-000-001-7497				0.00	0.00 \$		2014.6
5800-000-000-001-7510				0.00	0.00 \$		2014.6
5800-000-000-001-7525				0.00	0.00 \$		2014.6
5800-000-000-001-7550				0.00	0.00 \$		2014.6
5P 000-000-001-7585				0.00	0.00 \$		2014.6
5 00-000-001-7620				0.00	0.00 \$		2014.6
5800-000-000-001-7624				0.00	0.00 \$		2014.6
5800-000-000-001-7638				0.00	0.00 \$		2014.6
5800-000-000-001-7640				0.00	0.00 \$		2014.6
5800-000-000-001-7643				0.00	0.00 \$		2014.6
5800-000-000-001-7647				0.00	0.00 \$		2014.6
5800-000-000-001-7649				0.00	0.00 \$		2014.6
5800-000-000-001-7650				0.00	0.00 \$		2014.6
5800-000-000-001-7652				0.00	0.00 \$		2014.6
5800-000-000-001-7653				0.00	0.00 \$		2014.6
5800-000-000-001-7657				0.00	0.00 \$		2014.6
5800-000-000-001-7698				0.00	0.00 \$		2014.6
5800-000-000-001-7714				0.00	0.00 \$		2014.6
5800-000-000-001-7729				0.00	0.00 \$		2014.6
5800-000-000-001-7779				0.00	0.00 \$		2014.6
5800-000-000-001-7780				0.00	0.00 \$		2014.6
5800-000-000-001-7781				0.00	0.00 \$		2014.6
5800-000-000-001-7789				0.00	0.00 \$		2014.6
5800-000-000-001-7823				0.00	0.00 \$		2014.6
5800-000-000-001-7824				0.00	0.00 \$		2014.6
5P 00-000-001-7853				0.00	0.00 \$		2014.6
5 00-000-001-8556				0.00	0.00 \$		2014.6
5F 01-002-001-0000				328.00	240.00 \$		2014.6
56 01-002-002-0000				32.25	0.00 \$		2014.6
5801-001-003-013-0000				153.88	0.00 \$		2014.6
5801-001-003-024-0000				144.49	0.00 \$		2014.6
5801-001-008-005-0000				740.00	285.00 \$		2014.6
5801-001-008-006-0000				260.00	80.00 \$		2014.6
5801-001-008-010-0000				378.00	210.00 \$		2014.6
5801-001-006-008-0000				322.00	0.00 \$		2014.6
5801-001-007-002-0000				0.00	0.00 \$		2014.6
5801-001-008-005-0000				288.00	0.00 \$		2014.6
5801-001-008-006-0000				283.59	0.00 \$		2014.6
5801-001-010-021-0000				0.00	0.00 \$		2014.6
5801-001-011-002-0000				0.00	0.00 \$		2014.6
5801-001-011-010-0000				448.90	65.00 \$		2014.6

IL NUMERO 06, MZA. A

ALGO

GRA

ITS



Art.110
Frac. V, VII
LFTAIP
Motivación I

Art.113
Frac. I
LFTAIP
Motivación II

H. AYUNTAMIENTO DE TEOLOAPAN
TESORERIA MUNICIPAL
PADRON DEL MUNICIPIO, TODOS, MOROSOS, ORDENADO POR CLAVE

Fecha 17/09/15
Hora 13:24:05
Pagina 27

Clave Catastral	Cuenta Predial	Propietario	Dirección del predio	Sup. de Terreno	Sup. de Constr.	Base Gravable	Pagado A
5801-001-012-004-0000				147.60	0.00 \$		2014.6
5801-001-014-010-0000				380.54	120.00 \$		2014.6
5801-002-003-009-0000				0.00	0.00 \$		2014.6
5801-002-003-011-0000				312.00	240.00 \$		2014.6
5801-002-009-006-0000				120.00	40.00 \$		2014.6
5801-002-009-009-0000				0.00	0.00 \$		2014.6
5801-002-012-002-0006				0.00	0.00 \$		2014.6
5801-002-013-022-0000				192.40	0.00 \$		2014.6
5801-002-013-037-0000				0.00	0.00 \$		2014.6
5801-002-014-905-0000				325.00	0.00 \$		2014.6
5801-002-014-008-0000				300.00	138.00 \$		2014.6
5801-002-016-030-0000				177.84	20.00 \$		2014.6
5801-002-021-009-0000				132.47	0.00 \$		2014.6
5801-002-021-010-0000				0.00	0.00 \$		2014.6
5801-002-023-007-0000				200.07	0.00 \$		2014.6
5801-002-023-014-0000				0.00	0.00 \$		2014.6
5801-002-023-025-0000				0.00	0.00 \$		2014.6
5801-002-024-014-0000				0.00	0.00 \$		2014.6
5801-002-025-003-0000				365.72	0.00 \$		2014.6
5801-002-025-013-0000				0.00	0.00 \$		2014.6
5801-002-025-023-0000				305.00	0.00 \$		2014.6
5801-003-001-004-0000				257.59	0.00 \$		2014.6
5801-003-002-002-0000				1.72	0.00 \$		2014.6
5801-003-002-004-0000				192.00	0.00 \$		2014.6
5801-003-005-004-0000				0.00	0.00 \$		2014.6
5801-003-005-007-0000				547.86	30.00 \$		2014.6
5801-003-005-007-0000				51.95	45.00 \$		2014.6
5801-003-005-007-0000				0.00	0.00 \$		2014.6
5801-003-012-023-0000				1774.00	0.00 \$		2014.6
5801-003-013-030-0000				171.50	0.00 \$		2014.6
5801-003-014-007-0000				520.93	65.00 \$		2014.6
5801-003-014-036-0000				245.00	45.00 \$		2014.6
5801-003-014-037-0000				185.49	0.00 \$		2014.6
5801-003-014-040-0000				265.83	0.00 \$		2014.6
5801-003-014-043-0000				495.00	115.00 \$		2014.6
5801-003-015-012-0000				0.00	0.00 \$		2014.6
5801-003-015-012-0000				0.00	0.00 \$		2014.6
5801-003-016-011-0000				371.00	59.00 \$		2014.6
5801-003-017-015-0000				301.00	30.00 \$		2014.6
5801-003-017-015-0000				163.14	0.00 \$		2014.6



Art.110
Frac. V, VII
LFTAIP
Motivación I

Art.113
Frac. I
LFTAIP
Motivación II

Clave Catastral Cuenta Predial

Propietario

Dirección del predio

Sup. de Terreno

Sup. de Constr.

Base Gravable

Pagado A

H. AYUNTAMIENTO DE TEOLOAPAN
TESORERIA MUNICIPAL
PADRON DEL MUNICIPIO, TODOS, MOROSOS, ORDENADO POR CLAVE

Fecha 17/09/15
Hora 13:24:05
Pagina 28

Clave Catastral	Cuenta Predial	Propietario	Dirección del predio	Sup. de Terreno	Sup. de Constr.	Base Gravable	Pagado A
58	03-022-005-0000			65.55	0.00 \$		00 2014.6
58	03-023-006-0000			154.05	0.00 \$		00 2014.6
5801-003-023-021-0000				0.00	0.00 \$		00 2014.6
5801-003-027-005-0000				453.00	119.00 \$		00 2014.6
51	03-027-012-0000			516.17	0.00 \$		00 2014.6
5801-003-027-014-0000				152.00	66.00 \$		00 2014.6
5801-003-027-026-0000				316.00	119.00 \$		00 2014.6
5801-003-028-011-0000				722.00	90.00 \$		00 2014.6
58	03-029-001-0000			519.74	0.00 \$		00 2014.6
5801-003-031-008-0000				296.00	0.00 \$		00 2014.6
5801-003-031-017-0000				711.90	60.00 \$		00 2014.6
5801-003-031-024-0000				90.00	0.00 \$		00 2014.6
5801-003-031-048-0000				490.75	0.00 \$		00 2014.6
5801-003-031-074-0000				321.13	0.00 \$		00 2014.6
5801-003-031-083-0000				150.00	0.00 \$		00 2014.6
5801-003-039-002-0000				585.72	0.00 \$		00 2014.6
5801-003-039-002-0000				98.00	0.00 \$		00 2014.6
5801-003-040-011-0000				0.00	0.00 \$		00 2014.6
5801-003-042-009-0000				14.28	0.00 \$		00 2014.6
5801-003-044-006-0000				112.50	0.00 \$		00 2014.6
5801-003-044-008-0000				450.00	0.00 \$		00 2014.6
5801-003-044-013-0000				325.00	0.00 \$		00 2014.6
5801-003-044-015-0000				0.00	0.00 \$		00 2014.6
5801-003-045-004-0000				72.00	0.00 \$		00 2014.6
5801-003-049-009-0000				180.00	36.00 \$		00 2014.6
5801-003-049-009-0000				166.75	0.00 \$		00 2014.6
5801-003-049-015-0000				120.00	0.00 \$		00 2014.6
5801-003-063-016-0000				433.74	0.00 \$		00 2014.6
5801-003-073-001-0000				196.20	0.00 \$		00 2014.6
5801-003-076-002-0000				229.43	0.00 \$		00 2014.6
5801-003-076-008-0000				219.90	0.00 \$		00 2014.6
5801-003-076-009-0000				165.55	0.00 \$		00 2014.6
5801-003-076-023-0000				172.45	0.00 \$		00 2014.6
5801-003-076-027-0000				165.52	0.00 \$		00 2014.6
5801-003-076-028-0000				165.52	0.00 \$		00 2014.6
5801-004-001-004-0000				487.00	85.00 \$		00 2014.6
5801-004-001-005-0000				0.00	0.00 \$		00 2014.6
5801-004-002-007-0000				420.00	0.00 \$		00 2014.6
5801-004-003-010-0000				0.00	0.00 \$		00 2014.6
5801-004-003-024-0000				293.00	0.00 \$		00 2014.6
5801-004-003-028-0000				78.20	8.00 \$		00 2014.6
5801-004-004-012-0000				230.00	45.00 \$		00 2014.6
5801-004-005-001-0000				0.00	0.00 \$		00 2014.6



Art.110
Frac. V, VII
LFTAIP
Motivación I

Art.113
Frac. I
LFTAIP
Motivación II

Clave Catastral

Cuenta Prestat

Propietario

Dirección del predio

Sup. de Terreno

Sup. de Constr.

Base Gravable

Pagado A

H. AYUNTAMIENTO DE TEOLOAPAN
TESORERIA MUNICIPAL
PADRON DEL MUNICIPIO, TODOS , MOROSOS, ORDENADO POR CLAVE

Fecha 17/09/15
Hora 13:24:05
Pagina 29

Art.113
Frac. I
LFTAIP
Motivación II

57	104-005-005-0000				425.00	69.00 \$	2014.6
58	004-005-011-6666				0.00	0.00 \$	2014.6
5801	004-005-012-0000				0.00	0.00 \$	2014.6
5801	004-005-020-0000				540.00	84.00 \$	2014.6
58	04-008-016-0000				107.70	0.00 \$	2014.6
5801	004-009-005-0000				292.84	0.00 \$	2014.6
5801	004-010-002-0000				298.70	85.00 \$	2014.6
5801	004-010-016-0000				0.00	0.00 \$	2014.6
58	04-011-018-0000				694.93	0.00 \$	2014.6
5801	004-012-017-0000				609.70	60.00 \$	2014.6
5801	004-014-001-0000				0.00	0.00 \$	2014.6
5801	004-014-003-0000				245.00	24.00 \$	2014.6
5801	004-015-004-0000				685.30	40.00 \$	2014.6
5801	004-018-007-0000				52.00	0.00 \$	2014.6
5801	004-021-005-0000				436.00	48.00 \$	2014.6
5801	004-023-002-0000				157.50	0.00 \$	2014.6
5801	004-027-005-0000				384.00	0.00 \$	2014.6
5801	004-027-023-0000				52.00	10.00 \$	2014.6
5801	004-027-027-0000				0.00	0.00 \$	2014.6
5801	004-027-027-0000				0.00	0.00 \$	2014.6
5801	004-027-027-0000				55.48	0.00 \$	2014.6
5801	004-029-001-0000				0.00	0.00 \$	2014.6
5801	004-033-009-0000				201.45	0.00 \$	2014.6
5801	004-034-012-0000				327.74	0.00 \$	2014.6
5801	005-002-002-0000				197.70	0.00 \$	2014.6
5801	005-002-005-0000				87.40	0.00 \$	2014.6
5801	005-004-006-0000				601.56	0.00 \$	2014.6
5801	005-004-005-0000				757.84	0.00 \$	2014.6
5801	005-005-002-0000				372.00	0.00 \$	2014.6
5801	005-005-015-0000				303.63	0.00 \$	2014.6
5801	005-005-019-0000				0.00	0.00 \$	2014.6
5801	005-005-019-0000				0.00	0.00 \$	2014.6
5801	005-008-021-0000				380.25	0.00 \$	2014.6
5801	005-011-005-0000				65.57	0.00 \$	2014.6
5801	005-011-008-0000				0.00	0.00 \$	2014.6
5801	005-011-008-0000				0.00	0.00 \$	2014.6
5801	005-012-008-0000				473.00	0.00 \$	2014.6
5801	005-012-028-0000				249.66	62.70 \$	2014.6
5801	005-015-016-0000				0.00	0.00 \$	2014.6
5801	005-015-023-0000				0.00	0.00 \$	2014.6
5801	005-028-001-0000				767.50	0.00 \$	2014.6
5801	005-029-007-0000				495.90	40.00 \$	2014.6
5801	005-029-009-0000				482.98	0.00 \$	2014.6
5801	005-031-004-0000				0.00	0.00 \$	2014.6

CO S/N
S/N

Art.110
Frac. V, VII
LFTAIP
Motivación I

Clave Catastral

Cuenta Predial

Propietario

Dirección del predio

Sup. de Terreno

Sup. de Constr.

Base Gravable

Pagado A

H. AYUNTAMIENTO DE TEOLOAPAN
TESORERIA MUNICIPAL
PADRON DEL MUNICIPIO, TODOS , MOROSOS, ORDENADO POR CLAVE

Fecha 17/09/15
Hora 13:24:05
Pagina 30

Clave Catastral	Cuenta Predial	Propietario	Dirección del predio	Sup. de Terreno	Sup. de Constr.	Base Gravable	Pagado A
58-005-038-004-0000				0.00	0.00		
5801-005-038-013-0000				35.42	0.00		
587 105-040-006-0000				268.70	0.00		
58 35-040-013-0000				205.56	0.00		
5801-005-041-013-0000				0.00	0.00		
5801-005-041-015-0000				0.00	0.00		
5801-005-042-003-0000				145.75	30.00		
587 5-042-011-0000				0.00	0.00		
587 5-042-015-0000				0.00	0.00		
5801-006-003-007-0000				135.00	0.00		
5801-006-003-016-0000				0.00	0.00		
5801-006-004-005-0000				0.00	0.00		
5801-006-004-011-0000				0.00	0.00		
5801-006-004-017-0000				0.00	0.00		
5801-006-005-012-0000				0.00	0.00		
5801-006-007-015-0000				120.00	0.00		
5801-006-007-020-0000				135.00	0.00		
5801-007-003-010-0000				0.00	0.00		
5801-007-003-005-0000				0.00	0.00		
5801-007-007-005-0000				214.83	0.00		
5801-007-009-002-0000				2.44	0.00		
5801-007-010-003-0000				165.00	0.00		
5801-007-012-007-0000				0.00	0.00		
5801-007-012-008-0000				0.00	0.00		
5801-007-013-004-0000				200.00	0.00		
5801-007-013-005-0000				0.00	0.00		
5801-007-016-004-0000				258.00	0.00		
5801-007-021-003-0000				251.60	0.00		
5801-007-022-004-0000				420.00	0.00		
5801-007-024-005-0000				155.55	0.00		
587 77-026-006-0000				290.32	0.00		
587 77-027-003-0000				276.46	0.00		
587 07-030-006-0000				0.00	0.00		
801-007-031-001-0000				514.80	0.00		
801-007-032-008-0000				213.35	0.00		
801-007-033-004-0000				165.29	0.00		
801-007-044-001-0000				400.00	20.00		
801-007-044-006-0000				239.06	0.00		
801-007-045-012-0000				0.00	0.00		
801-007-050-002-0000				0.00	0.00		
801-007-051-011-0000				0.00	0.00		
801-007-056-004-0000				0.00	0.00		
801-007-058-003-0000				0.00	0.00		
801-007-075-004-0000				0.00	0.00		

Art.110
Frac. V, VII
LFTAIP
Motivación I

Art.113
Frac. I
LFTAIP
Motivación II

H. AYUNTAMIENTO DE TEOLOJAPAN
TESORERIA MUNICIPAL
PADRON DEL MUNICIPIO, TODOS, MOROSOS, ORDENADO POR CLAVE

Fecha 17/09/15
Hora 13:24:05
Pagina 31

Clave Catastral	Cuenta Presta	Propietario	Sup. de Terreno	Sup. de Constr.	Base Gravable	Pagado A
57	107-025-605-0000		0.00	0.00 \$		2014.6
58a	007-077-002-0000		128.63	0.00 \$		2014.6
58b1	007-077-004-0000		3.75	0.00 \$		2014.6
58c	107-087-001-0000		821.71	0.00 \$		2014.6
58	07-087-005-0000		1170.00	0.00 \$		2014.6
5801	007-088-003-0000		0.00	0.00 \$		2014.6
5801-007-089-003-0000			0.00	0.00 \$		2014.6
5801-007-092-001-0000			0.00	0.00 \$		2014.6
58 (9-003-004-0000		0.00	0.00 \$		2014.6
58 (0-004-013-0000		180.00	0.00 \$		2014.6
5801-010-006-003-0000			723.30	0.00 \$		2014.6
5801-010-007-003-0000			662.32	0.00 \$		2014.6
5801-010-009-002-0000			632.55	0.00 \$		2014.6
5801-010-095-003-0000			326.20	0.00 \$		2014.6
5801-010-095-005-0000			92.00	0.00 \$		2014.6
5801-010-095-005-0000			0.00	0.00 \$		2014.6
5801-010-095-021-0000			92.00	0.00 \$		2014.6
5801-010-101-002-0000			250.00	0.00 \$		2014.6
5801-010-103-002-0000			200.00	0.00 \$		2014.6
5801-010-103-005-0000			200.00	0.00 \$		2014.6
5801-010-104-012-0000			250.00	0.00 \$		2014.6
5801-010-106-008-0000			500.00	0.00 \$		2014.6
5801-010-129-006-0000			80.30	0.00 \$		2014.6
5801-010-123-007-0000			180.00	0.00 \$		2014.6
5801-010-133-011-0000			220.00	0.00 \$		2014.6



DE LA REPUBLICA
DE INVESTIGACION
PARA EL CASO
INAPA

Art.110
Frac. V, VII
LFTAIP
Motivación I

Art.113
Frac. I
LFTAIP
Motivación II


272

PREDIOS TRANSFORMANDO
TEOLOAPAN

H. AYUNTAMIENTO MUNICIPAL
2012 - 2015

H. AYUNTAMIENTO MUNICIPAL TEOLOAPAN, GUERRERO.
2012-2015
"UNIDOS TRANSFORMANDO TEOLOAPAN"

PREDIOS AL CORRIENTE



REPÚBLICA
DELEGACIÓN
TEOLOAPAN

Art.110
Frac. V, VII
LFTAIP
Motivación I

Art.113
Frac. I
LFTAIP
Motivación II

Clave Catastral

Cuenta Predial

Propietario

ELIAS NAJERA S.

Dirección del predio

Sup. de Terreno

Sup. de Constr.

Base Gravable

Pagado A

H. AYUNTAMIENTO DE TEOLOAPAN
TESORERIA MUNICIPAL
PADRON DEL MUNICIPIO, TODOS , AL CORRIENTE, ORDENADO POR CLAVE

Fecha 17/09/15
Hora 13:30:13
Pagina 1

Clave Catastral	Cuenta Predial	Propietario	Dirección del predio	Sup. de Terreno	Sup. de Constr.	Base Gravable	Pagado A
56 000-000-000-000-0002				0.00	0.00 \$		2015.6
5800-000-000-000-000-0003				0.00	0.00 \$		2015.6
58 700-000-000-000-0005				0.00	0.00 \$		2015.6
5800-000-000-000-0007				210772.50	0.00 \$		2015.6
5800-000-000-000-0008				151202.86	0.00 \$		2015.6
5800-000-000-000-0009				0.00	0.00 \$		2015.6
5800-000-000-000-0010				285138.00	0.00 \$		2015.6
5 0-000-000-000-0011				0.00	0.00 \$		2015.6
56 0-000-000-000-0012				129197.25	0.00 \$		2015.6
5800-000-000-000-0016				62585.00	0.00 \$		2015.6
5800-000-000-000-0019				174051.00	0.00 \$		2015.6
5800-000-000-000-0020				197.50	0.00 \$		2015.6
5800-000-000-000-0021				407.16	0.00 \$		2015.6
5800-000-000-000-0022				5289.00	0.00 \$		2015.6
5800-000-000-000-0025				24779.55	0.00 \$		2015.6
5800-000-000-000-0026				0.00	0.00 \$		2015.6
5800-000-000-000-0028				1583.40	0.00 \$		2015.6
5800-000-000-000-0029				316440.00	0.00 \$		2015.6
5800-000-000-000-0031				0.00	0.00 \$		2015.6
5800-000-000-000-0032				215680.00	0.00 \$		2015.6
5800-000-000-000-0033				0.00	0.00 \$		2015.6
5800-000-000-000-0034				181.19	0.00 \$		2015.6
5800-000-000-000-0035				55438.25	0.00 \$		2015.6
5800-000-000-000-0036				0.00	0.00 \$		2015.6
5800-000-000-000-0037				211544.00	0.00 \$		2015.6
5800-000-000-000-0041				66816.00	0.00 \$		2015.6
5800-000-000-000-0042				130862.50	0.00 \$		2015.6
5800-000-000-000-0043				60894.66	0.00 \$		2015.6
5800-000-000-000-0044				0.00	0.00 \$		2015.6
5800-000-000-000-0046				143782.00	0.00 \$		2015.6
5800-000-000-000-0048				0.00	0.00 \$		2015.6
5800-000-000-000-0049				0.00	0.00 \$		2015.6
5800-000-000-000-0050				0.00	0.00 \$		2015.6
5800-000-000-000-0055				0.00	0.00 \$		2015.6
58 70-000-000-000-0056				0.00	0.00 \$		2015.6
58 70-000-000-000-0057				80343.25	0.00 \$		2015.6
5800-000-000-000-0058				56386.31	0.00 \$		2015.6
5800-000-000-000-0059				0.00	0.00 \$		2015.6
5800-000-000-000-0060				32819.66	0.00 \$		2015.6
5800-000-000-000-0061				0.00	0.00 \$		2015.6
5800-000-000-000-0062				223924.00	0.00 \$		2015.6
5800-000-000-000-0063				429300.00	0.00 \$		2015.6
5800-000-000-000-0064				33725.75	0.00 \$		2015.6
5800-000-000-000-0065				29064.00	0.00 \$		2015.6



Art.110
Frac. V, VII
LFTAIP
Motivación I

Art.113
Frac. I
LFTAIP
Motivación II

Clave Catastral

Cuenta Predial

Propietario

Dirección del predio

H. AYUNTAMIENTO DE TEOLOAPAN
TESORERIA MUNICIPAL
PADRON DEL MUNICIPIO, TODOS , AL CORRIENTE, ORDENADO POR CLAVE

Fecha 17/09/15
Hora 13:30:13
Pagina 2

Clave Catastral	Cuenta Predial	Propietario	Dirección del predio	Sup. de Terreno	Sup. de Constr.	Base Gravable	Pagado A
57	00-000-000-00668			605.87	0.00 \$		0 2015.6
56	000-000-000-00669			140738.50	0.00 \$		0 2015.6
5800	000-000-000-000-0071			19844.00	0.00 \$		0 2015.6
58	00-000-000-000-0072			2652.00	0.00 \$		0 2015.6
57	00-000-000-000-0073			643.75	0.00 \$		0 2015.6
5800	000-000-000-000-0074			11592.00	0.00 \$		0 2015.6
5800	000-000-000-000-0075			0.00	0.00 \$		0 2015.6
5800	000-000-000-000-0078			207463.75	0.00 \$		0 2015.6
57	0-000-000-000-0079			18511.25	0.00 \$		0 2015.6
56	0-000-000-000-0084			28473.50	0.00 \$		0 2015.6
5800	000-000-000-000-0087			204.00	54.00 \$		0 2015.6
5800	000-000-000-000-0088			0.00	0.00 \$		0 2015.6
5800	000-000-000-000-0089			313575.00	0.00 \$		0 2015.6
5800	000-000-000-000-0091			124100.00	0.00 \$		0 2015.6
5800	000-000-000-000-0092			29643.75	0.00 \$		0 2015.6
5800	000-000-000-000-0094			3.89	0.00 \$		0 2015.6
5800	000-000-000-000-0096			675.00	0.00 \$		0 2015.6
5800	000-000-000-000-0097			41325.00	0.00 \$		0 2015.6
5800	000-000-000-000-0098			164700.00	0.00 \$		0 2015.6
5800	000-000-000-000-0106			0.00	0.00 \$		0 2015.6
5800	000-000-000-000-0107			0.00	0.00 \$		0 2015.6
5800	000-000-000-000-0112			0.00	0.00 \$		0 2015.6
5800	000-000-000-000-0113			0.00	0.00 \$		0 2015.6
5800	000-000-000-000-0118			0.00	0.00 \$		0 2015.6
5800	000-000-000-000-0119			0.00	0.00 \$		0 2015.6
5800	000-000-000-000-0121			0.00	0.00 \$		0 2015.6
5800	000-000-000-000-0122			0.00	0.00 \$		0 2015.6
5800	000-000-000-000-0123			0.00	0.00 \$		0 2015.6
57	000-000-000-000-0124			0.00	0.00 \$		0 2015.6
57	0-000-000-000-0125			0.00	0.00 \$		0 2015.6
57	00-000-000-000-0126			0.00	0.00 \$		0 2015.6
5800	000-000-000-000-0127			0.00	0.00 \$		0 2015.6
5800	000-000-000-000-0128			0.00	0.00 \$		0 2015.6
5800	000-000-000-000-0130			0.00	0.00 \$		0 2015.6
5800	000-000-000-000-0131			0.00	0.00 \$		0 2015.6
5800	000-000-000-000-0132			0.00	0.00 \$		0 2015.6
5800	000-000-000-000-0136			0.00	0.00 \$		0 2015.6
5800	000-000-000-000-0137			0.00	0.00 \$		0 2015.6
5800	000-000-000-000-0138			0.00	0.00 \$		0 2015.6
5800	000-000-000-000-0143			0.00	0.00 \$		0 2015.6
5800	000-000-000-000-0144			0.00	0.00 \$		0 2015.6
5800	000-000-000-000-0146			222.63	0.00 \$		0 2015.6
5800	000-000-000-000-0147			0.00	0.00 \$		0 2015.6

Art.110
Frac. V, VII
LFTAIP
Motivación I

Art.113
Frac. I
LFTAIP
Motivación II

H. AYUNTAMIENTO DE TELOLOAPAN
TESORERIA MUNICIPAL
PADRON DEL MUNICIPIO, TODOS, AL CORRIENTE, ORDENADO POR CLAVE

Fecha 17/09/15
Hora 13:30:13
Pagina 3

Clave Catastral	Cuenta Predial	Propietario	Dirección del predio	Sup. de Terreno	Sup. de Constr.	Base Gravable	Pagado A
31	00-000-000-0148			0.00	0.00 \$		2015.6
32	00-000-000-0150			0.00	0.00 \$		2015.6
33	00-000-000-0151			0.00	0.00 \$		2015.6
34	00-000-000-0152			0.00	0.00 \$		2015.6
35	00-000-000-0153			0.00	0.00 \$		2015.6
36	00-000-000-0158			0.00	0.00 \$		2015.6
37	00-000-000-0159			0.00	0.00 \$		2015.6
38	00-000-000-0160			0.00	0.00 \$		2015.6
39	00-000-000-0162			0.00	0.00 \$		2015.6
40	00-000-000-0163			0.00	0.00 \$		2015.6
41	00-000-000-0164			0.00	0.00 \$		2015.6
42	00-000-000-0166			0.00	0.00 \$		2015.6
43	00-000-000-0167			0.00	0.00 \$		2015.6
44	00-000-000-0170			0.00	0.00 \$		2015.6
45	00-000-000-0173			0.00	0.00 \$		2015.6
46	00-000-000-0174			0.00	0.00 \$		2015.6
47	00-000-000-0175			0.00	0.00 \$		2015.6
48	00-000-000-0176			0.00	0.00 \$		2015.6
49	00-000-000-0179			0.00	0.00 \$		2015.6
50	00-000-000-0186			0.00	0.00 \$		2015.6
51	00-000-000-0189			0.00	0.00 \$		2015.6
52	00-000-000-0190			0.00	0.00 \$		2015.6
53	00-000-000-0191			0.00	0.00 \$		2015.6
54	00-000-000-0192			0.00	0.00 \$		2015.6
55	00-000-000-0193			0.00	0.00 \$		2015.6
56	00-000-000-0194			0.00	0.00 \$		2015.6
57	00-000-000-0195			0.00	0.00 \$		2015.6
58	00-000-000-0197			0.00	0.00 \$		2015.6
59	00-000-000-0200			0.00	0.00 \$		2015.6
60	00-000-000-0202			0.00	0.00 \$		2015.6
61	00-000-000-0204			0.00	0.00 \$		2015.6
62	00-000-000-0205			0.00	0.00 \$		2015.6
63	00-000-000-0206			0.00	0.00 \$		2015.6
64	00-000-000-0208			0.00	0.00 \$		2015.6
65	00-000-000-0209			0.00	0.00 \$		2015.6
66	00-000-000-0211			0.00	0.00 \$		2015.6
67	00-000-000-0212			0.00	0.00 \$		2015.6
68	00-000-000-0214			0.00	0.00 \$		2015.6
69	00-000-000-0215			0.00	0.00 \$		2015.6
70	00-000-000-0216			0.00	0.00 \$		2015.6
71	00-000-000-0219			0.00	0.00 \$		2015.6
72	00-000-000-0220			0.00	0.00 \$		2015.6
73	00-000-000-0222			0.00	0.00 \$		2015.6
74	00-000-000-0223			0.00	0.00 \$		2015.6

Sup. de Terreno 0.00
 Sup. de Constr. 0.00 \$
 Base Gravable 0.00 \$
 Pagado A 0.00 \$

5485.00 \$
 0.00 \$
 0.00 \$
 0.00 \$



Art.110
 Frac. V, VII
 LFTAIP
 Motivación I

Art.113
 Frac. I
 LFTAIP
 Motivación II

Clave Catastral

Cuenta Predial

PROPIETARIO
PADRON DEL MUNICIPIO, TODOS , AL CORRIENTE, ORDENADO POR CLAVE

Dirección del predio

Sup. de Terreno

Sup. de Constr.

Base Gravable

Pagada A

Fecha 17/09/15
Hora 13:30:13
Pagina 4

H. AYUNTAMIENTO DE TEOLOAPAN

TESORERIA MUNICIPAL

5800-000-000-000-0224
5800-000-000-000-0225
5800-000-000-000-0226
5800-000-000-000-0229
5800-000-000-000-0232
5800-000-000-000-0234
5800-000-000-000-0235
5800-000-000-000-0237
5800-000-000-000-0240
5800-000-000-000-0242
5800-000-000-000-0244
5800-000-000-000-0245
5800-000-000-000-0246
5800-000-000-000-0247
5800-000-000-000-0248
5800-000-000-000-0249
5800-000-000-000-0250
5800-000-000-000-0252
5800-000-000-000-0255
5800-000-000-000-0256
5800-000-000-000-0257
5800-000-000-000-0260
5800-000-000-000-0263
5800-000-000-000-0264
5800-000-000-000-0266
5800-000-000-000-0267
5800-000-000-000-0268
5800-000-000-000-0269
5800-000-000-000-0270
5800-000-000-000-0271
5800-000-000-000-0273
5800-000-000-000-0275
5800-000-000-000-0276
5800-000-000-000-0278
5800-000-000-000-0282
5800-000-000-000-0283
5800-000-000-000-0284
5800-000-000-000-0286
5800-000-000-000-0287
5800-000-000-000-0289
5800-000-000-000-0291
5800-000-000-000-0292
5800-000-000-000-0293
5800-000-000-000-0294

ROMERO
ILANO
REDO
IES
INA
INA

REDO
IES
INA
INA

Clave Catastral	Sup. de Terreno	Sup. de Constr.	Base Gravable	Pagada A
5800-000-000-000-0224	0.00	0.00 \$	0.00 \$	0 2015.6
5800-000-000-000-0225	0.00	0.00 \$	0.00 \$	0 2015.6
5800-000-000-000-0226	0.00	0.00 \$	0.00 \$	0 2015.6
5800-000-000-000-0229	0.00	0.00 \$	0.00 \$	0 2015.6
5800-000-000-000-0232	0.00	0.00 \$	0.00 \$	0 2015.6
5800-000-000-000-0234	0.00	0.00 \$	0.00 \$	0 2015.6
5800-000-000-000-0235	0.00	0.00 \$	0.00 \$	0 2015.6
5800-000-000-000-0237	0.00	0.00 \$	0.00 \$	0 2015.6
5800-000-000-000-0240	0.00	0.00 \$	0.00 \$	0 2015.6
5800-000-000-000-0242	0.00	0.00 \$	0.00 \$	0 2015.6
5800-000-000-000-0244	0.00	0.00 \$	0.00 \$	0 2015.6
5800-000-000-000-0245	0.00	0.00 \$	0.00 \$	0 2015.6
5800-000-000-000-0246	0.00	0.00 \$	0.00 \$	0 2015.6
5800-000-000-000-0247	0.00	0.00 \$	0.00 \$	0 2015.6
5800-000-000-000-0248	0.00	0.00 \$	0.00 \$	0 2015.6
5800-000-000-000-0249	0.00	0.00 \$	0.00 \$	0 2015.6
5800-000-000-000-0250	2.23	0.00 \$	0.00 \$	0 2015.6
5800-000-000-000-0252	0.00	0.00 \$	0.00 \$	0 2015.6
5800-000-000-000-0255	0.00	0.00 \$	0.00 \$	0 2015.6
5800-000-000-000-0256	0.00	0.00 \$	0.00 \$	0 2015.6
5800-000-000-000-0257	0.00	0.00 \$	0.00 \$	0 2015.6
5800-000-000-000-0260	0.00	0.00 \$	0.00 \$	0 2015.6
5800-000-000-000-0263	0.00	0.00 \$	0.00 \$	0 2015.6
5800-000-000-000-0264	67200.00	0.00 \$	0.00 \$	0 2015.6
5800-000-000-000-0266	0.00	0.00 \$	0.00 \$	0 2015.6
5800-000-000-000-0267	0.00	0.00 \$	0.00 \$	0 2015.6
5800-000-000-000-0268	0.00	0.00 \$	0.00 \$	0 2015.6
5800-000-000-000-0269	0.00	0.00 \$	0.00 \$	0 2015.6
5800-000-000-000-0270	0.00	0.00 \$	0.00 \$	0 2015.6
5800-000-000-000-0271	0.00	0.00 \$	0.00 \$	0 2015.6
5800-000-000-000-0273	0.00	0.00 \$	0.00 \$	0 2015.6
5800-000-000-000-0275	0.00	0.00 \$	0.00 \$	0 2015.6
5800-000-000-000-0276	0.00	0.00 \$	0.00 \$	0 2015.6
5800-000-000-000-0278	0.00	0.00 \$	0.00 \$	0 2015.6
5800-000-000-000-0282	0.00	0.00 \$	0.00 \$	0 2015.6
5800-000-000-000-0283	0.00	0.00 \$	0.00 \$	0 2015.6
5800-000-000-000-0284	0.00	0.00 \$	0.00 \$	0 2015.6
5800-000-000-000-0286	0.00	0.00 \$	0.00 \$	0 2015.6
5800-000-000-000-0287	0.00	0.00 \$	0.00 \$	0 2015.6
5800-000-000-000-0289	0.00	0.00 \$	0.00 \$	0 2015.6
5800-000-000-000-0291	0.00	0.00 \$	0.00 \$	0 2015.6
5800-000-000-000-0292	0.00	0.00 \$	0.00 \$	0 2015.6
5800-000-000-000-0293	0.00	0.00 \$	0.00 \$	0 2015.6
5800-000-000-000-0294	0.00	0.00 \$	0.00 \$	0 2015.6

Art.110
Frac. V, VII
LFTAIP
Motivación I

Art.113
Frac. I
LFTAIP
Motivación II

Clave Catastral

Cuentas Gradual

Propietario

Dirección del predio

Sup. de Terreno

Sup. de Const.

Base Gravable

Pagado A

H. AYUNTAMIENTO DE TEILOLOAPAN
TESORERIA MUNICIPAL
PADRON DEL MUNICIPIO, TODOS , AL CORRIENTE, ORDENADO POR CLAVE


Fecha 17/09/15
Hora 13:30:13
Pagina 5

Clave Catastral	Cuentas Gradual	Propietario	Dirección del predio	Sup. de Terreno	Sup. de Const.	Base Gravable	Pagado A
5800-000-000-000-0295				0.00	0.00 \$		2015.6
5b 000-000-000-0296				0.00	0.00 \$		2015.6
5800-000-000-000-0300				0.00	0.00 \$		2015.6
5e 000-000-000-0302				0.00	0.00 \$		2015.6
5 000-000-000-0305				0.00	0.00 \$		2015.6
5800-000-000-000-0307				0.00	0.00 \$		2015.6
5800-000-000-000-0313				144.00	45.00 \$		2015.6
5 1 0-000-000-0314				0.00	0.00 \$		2015.6
5b 000-000-000-0320				0.00	0.00 \$		2015.6
5800-000-000-000-0321				0.00	0.00 \$		2015.6
5800-000-000-000-0323				0.00	0.00 \$		2015.6
5800-000-000-000-0324				226.06	0.00 \$		2015.6
5800-000-000-000-0325				0.00	0.00 \$		2015.6
5800-000-000-000-0327				0.00	0.00 \$		2015.6
5800-000-000-000-0329				0.00	0.00 \$		2015.6
5800-000-000-000-0331				0.00	0.00 \$		2015.6
5800-000-000-000-0334				0.00	0.00 \$		2015.6
5800-000-000-000-0336				0.00	0.00 \$		2015.6
5800-000-000-000-0338				0.00	0.00 \$		2015.6
5600-000-000-000-0340				0.00	0.00 \$		2015.6
5800-000-000-000-0341				27.67	0.00 \$		2015.6
5800-000-000-000-0342				0.00	0.00 \$		2015.6
5800-000-000-000-0346				0.00	0.00 \$		2015.6
5800-000-000-000-0347				0.00	0.00 \$		2015.6
5800-000-000-000-0350				0.00	0.00 \$		2015.6
5800-000-000-000-0351				0.00	0.00 \$		2015.6
5800-000-000-000-0352				76650.00	0.00 \$		2015.6
5800-000-000-000-0354				0.00	0.00 \$		2015.6
800-000-000-000-0357				0.00	0.00 \$		2015.6
800-000-000-000-0358				0.00	0.00 \$		2015.6
800-000-000-000-0359				0.00	0.00 \$		2015.6
800-000-000-000-0360				0.00	0.00 \$		2015.6
8 0-000-000-0361				0.00	0.00 \$		2015.6
800-000-000-000-0362				0.00	0.00 \$		2015.6
800-000-000-000-0363				0.00	0.00 \$		2015.6
8r 0-000-000-0365				0.00	0.00 \$		2015.6
800-000-000-000-0367				0.00	0.00 \$		2015.6
800-000-000-000-0369				0.00	0.00 \$		2015.6
800-000-000-000-0371				0.00	0.00 \$		2015.6
800-000-000-000-0373				0.00	0.00 \$		2015.6
800-000-000-000-0374				0.00	0.00 \$		2015.6
900-000-000-000-0375				0.00	0.00 \$		2015.6
300-000-000-000-0377				0.00	0.00 \$		2015.6
300-000-000-000-0382				0.00	0.00 \$		2015.6

COPT.

TLA"

380554.00
0.00
0.00
0.00
0.00
0.00
0.00
0.00 \$



Art.110
Frac. V, VII
LFTAIP
Motivación I

Art.113
Frac. I
LFTAIP
Motivación II

Clave Catastral

Cuenta Predial

Propietario

H. AYUNTAMIENTO DE TEOLOAPAN
TESORERIA MUNICIPAL
PADRON DEL MUNICIPIO, TODOS , AL CORRIENTE, ORDENADO POR CLAVE

Dirección del predio

Sup. de Terreno Sup. de Constr. Base Gravable Pagado A

Fecha 17/09/15
Hora 13:30:13
Pagina 6

Art.113
Frac. I
LFTAIP
Motivación II

Clave Catastral	Cuenta Predial	Propietario	Dirección del predio	Sup. de Terreno	Sup. de Constr.	Base Gravable	Pagado A
5800-000-000-000-0383				0.00	0.00 \$		00 2015.6
5800-000-000-000-0385				0.00	0.00 \$		00 2015.6
5800-000-000-000-0387				0.00	0.00 \$		00 2015.6
5800-000-000-000-0388				0.00	0.00 \$		00 2015.6
5800-000-000-000-0391				0.00	0.00 \$		00 2015.6
5800-000-000-000-0392				0.00	0.00 \$		00 2015.6
5800-000-000-000-0393				0.00	0.00 \$		00 2015.6
5800-000-000-000-0400				0.00	0.00 \$		00 2015.6
5800-000-000-000-0401				0.00	0.00 \$		00 2015.6
5800-000-000-000-0402				0.00	0.00 \$		00 2015.6
5800-000-000-000-0403				0.00	0.00 \$		00 2015.6
5800-000-000-000-0404				0.00	0.00 \$		00 2015.6
5800-000-000-000-0405				0.00	0.00 \$		00 2015.6
5800-000-000-000-0408				0.00	0.00 \$		00 2015.6
5800-000-000-000-0412				0.00	0.00 \$		00 2015.6
5800-000-000-000-0421				0.00	0.00 \$		00 2015.6
5800-000-000-000-0422				0.00	0.00 \$		00 2015.6
5800-000-000-000-0424				0.00	0.00 \$		00 2015.6
5800-000-000-000-0425				0.00	0.00 \$		00 2015.6
5800-000-000-000-0427				0.00	0.00 \$		00 2015.6
5800-000-000-000-0428				0.00	0.00 \$		00 2015.6
5800-000-000-000-0430				0.00	0.00 \$		00 2015.6
5800-000-000-000-0431				0.00	0.00 \$		00 2015.6
5800-000-000-000-0432				0.00	0.00 \$		00 2015.6
5800-000-000-000-0433				0.00	0.00 \$		00 2015.6
5800-000-000-000-0434				0.00	0.00 \$		00 2015.6
5800-000-000-000-0437				0.00	0.00 \$		00 2015.6
5800-000-000-000-0438				0.00	0.00 \$		00 2015.6
5800-000-000-000-0439				0.00	0.00 \$		00 2015.6
5800-000-000-000-0443				0.00	0.00 \$		00 2015.6
5800-000-000-000-0444				0.00	0.00 \$		00 2015.6
5800-000-000-000-0449				0.00	0.00 \$		00 2015.6
5800-000-000-000-0450				0.00	0.00 \$		00 2015.6
5800-000-000-000-0451				0.00	0.00 \$		00 2015.6
5800-000-000-000-0452				0.00	0.00 \$		00 2015.6
5800-000-000-000-0455				0.00	0.00 \$		00 2015.6
5800-000-000-000-0457				0.00	0.00 \$		00 2015.6
5800-000-000-000-0459				0.00	0.00 \$		00 2015.6
5800-000-000-000-0461				0.00	0.00 \$		00 2015.6
5800-000-000-000-0463				0.00	0.00 \$		00 2015.6
5800-000-000-000-0464				0.00	0.00 \$		00 2015.6
5800-000-000-000-0465				0.00	0.00 \$		00 2015.6
5800-000-000-000-0466				0.00	0.00 \$		00 2015.6
5800-000-000-000-0469				0.00	0.00 \$		00 2015.6



Art.110
Frac. V, VII
LFTAIP
Motivación I

Clave Catastral

Cuenta Predial

Propietario

Dirección del predio

Sup. de Terreno

Sup. de Constr.

Base Gravable

Pagado A

H. AYUNTAMIENTO DE TELOLOAPAN
TESORERIA MUNICIPAL
PADRON DEL MUNICIPIO, TODOS , AL CORRIENTE, ORDENADO POR CLAVE

Fecha 17/09/15
Hora 13:30:13
Pagina 7

5800-000-000-000-0470	0.00	0.00 \$	2015.6
5800-000-000-000-0471	5.00	0.00 \$	2015.6
5800-000-000-000-0474	0.00	0.00 \$	2015.6
5800-000-000-000-0475	0.00	0.00 \$	2015.6
5800-000-000-000-0476	0.00	0.00 \$	2015.6
5800-000-000-000-0477	0.00	0.00 \$	2015.6
5800-000-000-000-0478	0.00	0.00 \$	2015.6
5800-000-000-000-0480	0.00	0.00 \$	2015.6
5800-000-000-000-0481	0.00	0.00 \$	2015.6
5800-000-000-000-0482	0.00	0.00 \$	2015.6
5800-000-000-000-0483	0.00	0.00 \$	2015.6
5800-000-000-000-0484	0.00	0.00 \$	2015.6
5800-000-000-000-0485	0.00	0.00 \$	2015.6
5800-000-000-000-0487	0.00	0.00 \$	2015.6
5800-000-000-000-0489	0.00	0.00 \$	2015.6
5800-000-000-000-0490	0.00	0.00 \$	2015.6
5800-000-000-000-0491	0.00	0.00 \$	2015.6
5800-000-000-000-0492	0.00	0.00 \$	2015.6
5800-000-000-000-0493	0.00	0.00 \$	2015.6
5800-000-000-000-0494	4.28	0.00 \$	2015.6
5800-000-000-000-0495	0.00	0.00 \$	2015.6
5800-000-000-000-0497	0.00	0.00 \$	2015.6
5800-000-000-000-0498	0.00	0.00 \$	2015.6
5800-000-000-000-0499	0.00	0.00 \$	2015.6
5800-000-000-000-0501	0.00	0.00 \$	2015.6
5800-000-000-000-0502	0.00	0.00 \$	2015.6
5800-000-000-000-0503	0.00	0.00 \$	2015.6
5800-000-000-000-0504	0.00	0.00 \$	2015.6
5800-000-000-000-0505	0.00	0.00 \$	2015.6
5800-000-000-000-0509	0.00	0.00 \$	2015.6
5800-000-000-000-0510	0.00	0.00 \$	2015.6
5800-000-000-000-0511	0.00	0.00 \$	2015.6
5800-000-000-000-0512	0.00	0.00 \$	2015.6
5800-000-000-000-0513	0.00	0.00 \$	2015.6
5800-000-000-000-0514	0.00	0.00 \$	2015.6
5800-000-000-000-0520	107.79	0.00 \$	2015.6
5800-000-000-000-0524	0.00	0.00 \$	2015.6
5800-000-000-000-0525	0.00	0.00 \$	2015.6
5800-000-000-000-0526	0.00	0.00 \$	2015.6
5800-000-000-000-0527	0.00	0.00 \$	2015.6
5800-000-000-000-0528	0.00	0.00 \$	2015.6
5800-000-000-000-0530	0.00	0.00 \$	2015.6
5800-000-000-000-0531	0.00	0.00 \$	2015.6
5800-000-000-000-0532	0.00	0.00 \$	2015.6



 0.00 \$

Art.110
Frac. V, VII
LFTAIP
Motivación I

Art.113
Frac. I
LFTAIP
Motivación II

Clave Catastral

Cuenta Predial

PADRON DEL MUNICIPIO, TODOS, AL CORRIENTE, ORDENADO POR CLAVE Propietario

Dirección del predio

Sup. de Terreno

Sup. de Constr.

Base Cuadrada

Pagado A

H. AYUNTAMIENTO DE TELOLOAPAN

TESORERIA MUNICIPAL

PADRON DEL MUNICIPIO, TODOS, AL CORRIENTE, ORDENADO POR CLAVE

Fecha 17/09/15
Hora 13:30:13
Pagina 9

Art.113
Frac. I
LFTAIP
Motivación II


15800-000-000-000-0592
14 000-000-000-000-0595
150-000-000-000-0597
15800-000-000-000-0599
15 000-000-000-000-0601
15 200-000-000-000-0602
15800-000-000-000-0603
15800-000-000-000-0605
15 1 3-000-000-0608
15 000-000-000-0610
15800-000-000-000-0611
15800-000-000-000-0612
15800-000-000-000-0613
15800-000-000-000-0617
15800-000-000-000-0619
15800-000-000-000-0622
15800-000-000-000-0623
15800-000-000-000-0624
15800-000-000-000-0625
15800-000-000-000-0627
15800-000-000-000-0628
15800-000-000-000-0629
15800-000-000-000-0631
15800-000-000-000-0632
15800-000-000-000-0633
15800-000-000-000-0634
15800-000-000-000-0636
15800-000-000-000-0639
15800-000-000-000-0641
15800-000-000-000-0642
15 1 0-000-000-0643
15 1 0-000-000-0644
15800-000-000-000-0645
15 8 10-000-000-0646
15800-000-000-000-0647
15800-000-000-000-0648
15 8 00-000-000-0650
15 8 00-000-000-0652
15800-000-000-000-0658
15800-000-000-000-0661
15800-000-000-000-0662
15800-000-000-000-0665
15800-000-000-000-0666
15800-000-000-000-0670
15800-000-000-000-0673



MARTINEZ



Clave Catastral	Sup. de Terreno	Sup. de Constr.	Base Cuadrada	Pagado A
15800-000-000-000-0592	0.00	0.00	0.00	0.00
15800-000-000-000-0595	0.00	0.00	0.00	0.00
15800-000-000-000-0597	0.00	0.00	0.00	0.00
15800-000-000-000-0599	30.00	0.00	0.00	0.00
15 000-000-000-000-0601	0.00	0.00	0.00	0.00
15 200-000-000-000-0602	123.00	0.00	0.00	0.00
15800-000-000-000-0603	0.00	0.00	0.00	0.00
15800-000-000-000-0605	0.00	0.00	0.00	0.00
15 1 3-000-000-0608	0.00	0.00	0.00	0.00
15 000-000-000-000-0610	0.00	0.00	0.00	0.00
15800-000-000-000-0611	0.00	0.00	0.00	0.00
15800-000-000-000-0612	0.00	0.00	0.00	0.00
15800-000-000-000-0613	0.00	0.00	0.00	0.00
15800-000-000-000-0617	0.00	0.00	0.00	0.00
15800-000-000-000-0619	0.00	0.00	0.00	0.00
15800-000-000-000-0622	0.00	0.00	0.00	0.00
15800-000-000-000-0623	0.00	0.00	0.00	0.00
15800-000-000-000-0624	0.00	0.00	0.00	0.00
15800-000-000-000-0625	0.00	0.00	0.00	0.00
15800-000-000-000-0627	0.00	0.00	0.00	0.00
15800-000-000-000-0628	0.00	0.00	0.00	0.00
15800-000-000-000-0629	0.00	0.00	0.00	0.00
15800-000-000-000-0631	0.00	0.00	0.00	0.00
15800-000-000-000-0632	0.00	0.00	0.00	0.00
15800-000-000-000-0633	0.00	0.00	0.00	0.00
15800-000-000-000-0634	0.00	0.00	0.00	0.00
15800-000-000-000-0636	0.00	0.00	0.00	0.00
15800-000-000-000-0639	12.83	0.00	0.00	0.00
15800-000-000-000-0641	0.00	0.00	0.00	0.00
15800-000-000-000-0642	0.00	0.00	0.00	0.00
15 1 0-000-000-0643	0.00	0.00	0.00	0.00
15 1 0-000-000-0644	68470.00	0.00	0.00	0.00
15800-000-000-000-0645	0.00	0.00	0.00	0.00
15 8 10-000-000-0646	0.00	0.00	0.00	0.00
15800-000-000-000-0647	0.00	0.00	0.00	0.00
15800-000-000-000-0648	0.00	0.00	0.00	0.00
15 8 00-000-000-0650	0.00	0.00	0.00	0.00
15 8 00-000-000-0652	0.00	0.00	0.00	0.00
15800-000-000-000-0658	0.00	0.00	0.00	0.00
15800-000-000-000-0661	0.00	0.00	0.00	0.00
15800-000-000-000-0662	0.00	0.00	0.00	0.00
15800-000-000-000-0665	0.00	0.00	0.00	0.00
15800-000-000-000-0666	0.00	0.00	0.00	0.00
15800-000-000-000-0670	0.00	0.00	0.00	0.00
15800-000-000-000-0673	0.00	0.00	0.00	0.00



Art.110
Frac. V, VII
LFTAIP
Motivación I

Clave Catastral

Cuenta Predial

Propietario

H. AYUNTAMIENTO DE TELOLOAPAN
TESORERIA MUNICIPAL
PADRON DEL MUNICIPIO, TODOS , AL CORRIENTE, ORDENADO POR CLAVE

HARRINEZ

Dirección del predio

Sup. de Terreno

Sup. de Constr.


Base Gravable

Pagado A

Fecha 17/09/15
Hora 13:30:13
Pagina 10

Art.113
Frac. I
LFTAIP
Motivación II

Clave Catastral	Cuenta Predial	Propietario	Dirección del predio	Sup. de Terreno	Sup. de Constr.	Base Gravable	Pagado A
15800-000-000-000-0678				0.00	0.00 \$		2015.6
15800-000-000-000-0683				199.05	0.00 \$		2015.6
15800-000-000-000-0687				261.00	0.00 \$		2015.6
15800-000-000-000-0692				0.00	0.00 \$		2015.6
15800-000-000-000-0694				0.00	0.00 \$		2015.6
15800-000-000-000-0696				0.00	0.00 \$		2015.6
15800-000-000-000-0697				0.00	0.00 \$		2015.6
15800-000-000-000-0698				0.00	0.00 \$		2015.6
15800-000-000-000-0701				0.00	0.00 \$		2015.6
15800-000-000-000-0703				0.00	0.00 \$		2015.6
15800-000-000-000-0704				0.00	0.00 \$		2015.6
15800-000-000-000-0705				0.00	0.00 \$		2015.6
15800-000-000-000-0708				0.00	0.00 \$		2015.6
15800-000-000-000-0711				0.00	0.00 \$		2015.6
15800-000-000-000-0712				0.00	0.00 \$		2015.6
15800-000-000-000-0714				0.00	0.00 \$		2015.6
15800-000-000-000-0720				0.00	0.00 \$		2015.6
15800-000-000-000-0722				0.00	0.00 \$		2015.6
15800-000-000-000-0723				0.00	0.00 \$		2015.6
15800-000-000-000-0724				0.00	0.00 \$		2015.6
15800-000-000-000-0725				0.00	0.00 \$		2015.6
15800-000-000-000-0726				0.00	0.00 \$		2015.6
15800-000-000-000-0727				0.00	0.00 \$		2015.6
15800-000-000-000-0728				0.00	0.00 \$		2015.6
15800-000-000-000-0730				0.00	0.00 \$		2015.6
15800-000-000-000-0731				0.00	0.00 \$		2015.6
15800-000-000-000-0734				0.00	0.00 \$		2015.6
15800-000-000-000-0736				0.00	0.00 \$		2015.6
15800-000-000-000-0738				0.00	0.00 \$		2015.6
15800-000-000-000-0739				0.00	0.00 \$		2015.6
15800-000-000-000-0742				0.00	0.00 \$		2015.6
15800-000-000-000-0744				0.00	0.00 \$		2015.6
15800-000-000-000-0745				0.00	0.00 \$		2015.6
15800-000-000-000-0746				0.00	0.00 \$		2015.6
15800-000-000-000-0748				0.00	0.00 \$		2015.6
15800-000-000-000-0749				0.00	0.00 \$		2015.6
15800-000-000-000-0751				0.00	0.00 \$		2015.6
15800-000-000-000-0752				0.00	0.00 \$		2015.6
15800-000-000-000-0753				0.00	0.00 \$		2015.6
15800-000-000-000-0755				0.00	0.00 \$		2015.6
15800-000-000-000-0756				0.00	0.00 \$		2015.6
15800-000-000-000-0758				0.00	0.00 \$		2015.6
15800-000-000-000-0759				0.00	0.00 \$		2015.6



Art.110
Frac. V, VII
LFTAIP
Motivación I

Clave Catastral

Cuentas Predial

H. AYUNTAMIENTO DE TEOLOAPAN
TESORERIA MUNICIPAL
PADRON DEL MUNICIPIO, TODOS , AL CORRIENTE, ORDENADO POR CLAVE
Propietario

Direccion del predio

15800-000-000-000-0917
 15800-000-000-000-0921
 15800-000-000-000-0922
 15800-000-000-000-0923
 15800-000-000-000-0924
 15800-000-000-000-0925
 15800-000-000-000-0926
 15800-000-000-000-0927
 15800-000-000-000-0928
 15800-000-000-000-0929
 15800-000-000-000-0930
 15800-000-000-000-0931
 15800-000-000-000-0932
 15800-000-000-000-0933
 15800-000-000-000-0934
 15800-000-000-000-0935
 15800-000-000-000-0936
 15800-000-000-000-0937
 15800-000-000-000-0938
 15800-000-000-000-0939
 15800-000-000-000-0940
 15800-000-000-000-0941
 15800-000-000-000-0942
 15800-000-000-000-0943
 15800-000-000-000-0944
 15800-000-000-000-0945
 15800-000-000-000-0946
 15800-000-000-000-0947
 15800-000-000-000-0948
 15800-000-000-000-0949
 15800-000-000-000-0950
 15800-000-000-000-0951
 15800-000-000-000-0952
 15800-000-000-000-0953
 15800-000-000-000-0954
 15800-000-000-000-0955
 15800-000-000-000-0956
 15800-000-000-000-0957
 15800-000-000-000-0958
 15800-000-000-000-0959
 15800-000-000-000-0960
 15800-000-000-000-0961
 15800-000-000-000-0962
 15800-000-000-000-0963
 15800-000-000-000-0964
 15800-000-000-000-0965
 15800-000-000-000-0966
 15800-000-000-000-0967
 15800-000-000-000-0968
 15800-000-000-000-0969
 15800-000-000-000-0970
 15800-000-000-000-0971
 15800-000-000-000-0972
 15800-000-000-000-0973
 15800-000-000-000-0974
 15800-000-000-000-0975
 15800-000-000-000-0976
 15800-000-000-000-0977
 15800-000-000-000-0978
 15800-000-000-000-0979
 15800-000-000-000-0980
 15800-000-000-000-0981
 15800-000-000-000-0982
 15800-000-000-000-0983


LAVITA G.

Sup. de Terrens Sup. de Const.

Base Gravable Pagado A

Clave Catastral	Sup. de Terrens	Sup. de Const.	Base Gravable	Pagado A
15800-000-000-000-0917	0.00	0.00 \$	0.00 \$	2015.6
15800-000-000-000-0921	0.00	0.00 \$	0.00 \$	2015.6
15800-000-000-000-0922	0.00	0.00 \$	0.00 \$	2015.6
15800-000-000-000-0923	0.00	0.00 \$	0.00 \$	2015.6
15800-000-000-000-0924	0.00	0.00 \$	0.00 \$	2015.6
15800-000-000-000-0925	0.00	0.00 \$	0.00 \$	2015.6
15800-000-000-000-0926	0.00	0.00 \$	0.00 \$	2015.6
15800-000-000-000-0927	0.00	0.00 \$	0.00 \$	2015.6
15800-000-000-000-0928	0.00	0.00 \$	0.00 \$	2015.6
15800-000-000-000-0929	0.00	0.00 \$	0.00 \$	2015.6
15800-000-000-000-0930	0.00	0.00 \$	0.00 \$	2015.6
15800-000-000-000-0931	0.00	0.00 \$	0.00 \$	2015.6
15800-000-000-000-0932	0.00	0.00 \$	0.00 \$	2015.6
15800-000-000-000-0933	0.00	0.00 \$	0.00 \$	2015.6
15800-000-000-000-0934	0.00	0.00 \$	0.00 \$	2015.6
15800-000-000-000-0935	0.00	0.00 \$	0.00 \$	2015.6
15800-000-000-000-0936	0.00	0.00 \$	0.00 \$	2015.6
15800-000-000-000-0937	0.00	0.00 \$	0.00 \$	2015.6
15800-000-000-000-0938	0.00	0.00 \$	0.00 \$	2015.6
15800-000-000-000-0939	0.00	0.00 \$	0.00 \$	2015.6
15800-000-000-000-0940	0.00	0.00 \$	0.00 \$	2015.6
15800-000-000-000-0941	0.00	0.00 \$	0.00 \$	2015.6
15800-000-000-000-0942	0.00	0.00 \$	0.00 \$	2015.6
15800-000-000-000-0943	0.00	0.00 \$	0.00 \$	2015.6
15800-000-000-000-0944	0.00	0.00 \$	0.00 \$	2015.6
15800-000-000-000-0945	0.00	0.00 \$	0.00 \$	2015.6
15800-000-000-000-0946	0.00	0.00 \$	0.00 \$	2015.6
15800-000-000-000-0947	0.00	0.00 \$	0.00 \$	2015.6
15800-000-000-000-0948	0.00	0.00 \$	0.00 \$	2015.6
15800-000-000-000-0949	0.00	0.00 \$	0.00 \$	2015.6
15800-000-000-000-0950	0.00	0.00 \$	0.00 \$	2015.6
15800-000-000-000-0951	0.00	0.00 \$	0.00 \$	2015.6
15800-000-000-000-0952	0.00	0.00 \$	0.00 \$	2015.6
15800-000-000-000-0953	0.00	0.00 \$	0.00 \$	2015.6
15800-000-000-000-0954	0.00	0.00 \$	0.00 \$	2015.6
15800-000-000-000-0955	0.00	0.00 \$	0.00 \$	2015.6
15800-000-000-000-0956	0.00	0.00 \$	0.00 \$	2015.6
15800-000-000-000-0957	0.00	0.00 \$	0.00 \$	2015.6
15800-000-000-000-0958	0.00	0.00 \$	0.00 \$	2015.6
15800-000-000-000-0959	0.00	0.00 \$	0.00 \$	2015.6
15800-000-000-000-0960	0.00	0.00 \$	0.00 \$	2015.6
15800-000-000-000-0961	0.00	0.00 \$	0.00 \$	2015.6
15800-000-000-000-0962	0.00	0.00 \$	0.00 \$	2015.6
15800-000-000-000-0963	0.00	0.00 \$	0.00 \$	2015.6
15800-000-000-000-0964	0.00	0.00 \$	0.00 \$	2015.6
15800-000-000-000-0965	0.00	0.00 \$	0.00 \$	2015.6
15800-000-000-000-0966	0.00	0.00 \$	0.00 \$	2015.6
15800-000-000-000-0967	0.00	0.00 \$	0.00 \$	2015.6
15800-000-000-000-0968	0.00	0.00 \$	0.00 \$	2015.6
15800-000-000-000-0969	0.00	0.00 \$	0.00 \$	2015.6
15800-000-000-000-0970	0.00	0.00 \$	0.00 \$	2015.6
15800-000-000-000-0971	0.00	0.00 \$	0.00 \$	2015.6
15800-000-000-000-0972	0.00	0.00 \$	0.00 \$	2015.6
15800-000-000-000-0973	0.00	0.00 \$	0.00 \$	2015.6
15800-000-000-000-0974	0.00	0.00 \$	0.00 \$	2015.6
15800-000-000-000-0975	0.00	0.00 \$	0.00 \$	2015.6
15800-000-000-000-0976	0.00	0.00 \$	0.00 \$	2015.6
15800-000-000-000-0977	0.00	0.00 \$	0.00 \$	2015.6
15800-000-000-000-0978	0.00	0.00 \$	0.00 \$	2015.6
15800-000-000-000-0979	0.00	0.00 \$	0.00 \$	2015.6
15800-000-000-000-0980	0.00	0.00 \$	0.00 \$	2015.6
15800-000-000-000-0981	0.00	0.00 \$	0.00 \$	2015.6
15800-000-000-000-0982	0.00	0.00 \$	0.00 \$	2015.6
15800-000-000-000-0983	0.00	0.00 \$	0.00 \$	2015.6

Fecha 17/09/15
Hora 13:30:13
Pagina 13



Art.110
Frac. V, VII
LFTAIP
Motivación I

Art.113
Frac. I
LFTAIP
Motivación II

H. AYUNTAMIENTO DE TELOLOAPAN

TESORERIA MUNICIPAL

PADRON DEL MUNICIPIO, TODOS , AL CORRIENTE, ORDENADO POR CLAVE

Propietario

Clave Catastral

Cuenta Predial

Clave Catastral	Cuenta Predial	Propietario	Sup. de Terreno	Sup. de Constr.	Base Gravable	Pagado A
15800-000-000-000-0984			0.00	0.00 \$		2015.6
15800-000-000-000-0986			0.00	0.00 \$		2015.6
15800-000-000-000-0987			0.00	0.00 \$		2015.6
15800-000-000-000-0989			0.00	0.00 \$		2015.6
15 700-000-000-0990			0.00	0.00 \$		2015.6
15 000-000-000-0994			0.00	0.00 \$		2015.6
15800-000-000-000-0995			84987.00	0.00 \$		2015.6
15800-000-000-000-0996			0.00	0.00 \$		2015.6
15 70-000-000-0997			0.00	0.00 \$		2015.6
15 00-000-000-0998			0.00	0.00 \$		2015.6
15800-000-000-000-1000			0.00	0.00 \$		2015.6
15800-000-000-000-1004			0.00	0.00 \$		2015.6
15800-000-000-000-1009			0.00	0.00 \$		2015.6
15800-000-000-000-1010			0.00	0.00 \$		2015.6
15800-000-000-000-1012			0.00	0.00 \$		2015.6
15800-000-000-000-1013			0.00	0.00 \$		2015.6
15800-000-000-000-1014			0.00	0.00 \$		2015.6
15800-000-000-000-1015			0.00	0.00 \$		2015.6
15800-000-000-000-1016			0.00	0.00 \$		2015.6
15800-000-000-000-1017			0.00	0.00 \$		2015.6
15800-000-000-000-1018			0.00	0.00 \$		2015.6
15800-000-000-000-1021			0.00	0.00 \$		2015.6
15800-000-000-000-1022			143.05	0.00 \$		2015.6
15800-000-000-000-1023			0.00	0.00 \$		2015.6
15800-000-000-000-1025			0.00	0.00 \$		2015.6
15800-000-000-000-1027			0.00	0.00 \$		2015.6
15800-000-000-000-1028			0.20	0.00 \$		2015.6
15800-000-000-000-1029			0.00	0.00 \$		2015.6
15800-000-000-000-1030			0.00	0.00 \$		2015.6
15800-000-000-000-1031			511.00	0.00 \$		2015.6
15800-000-000-000-1032			0.00	0.00 \$		2015.6
15800-000-000-000-1034			0.00	0.00 \$		2015.6
15800-000-000-000-1035			0.00	0.00 \$		2015.6
15800-000-000-000-1037			0.00	0.00 \$		2015.6
15800-000-000-000-1038			0.00	0.00 \$		2015.6
15800-000-000-000-1040			0.00	0.00 \$		2015.6
15800-000-000-000-1041			0.00	0.00 \$		2015.6
15800-000-000-000-1043			0.00	0.00 \$		2015.6
15800-000-000-000-1045			0.00	0.00 \$		2015.6
15800-000-000-000-1047			0.00	0.00 \$		2015.6
15800-000-000-000-1048			0.00	0.00 \$		2015.6
15800-000-000-000-1052			0.00	0.00 \$		2015.6
15800-000-000-000-1053			0.00	0.00 \$		2015.6
15800-000-000-000-1054			0.00	0.00 \$		2015.6
15800-000-000-000-1055			0.00	0.00 \$		2015.6

Fecha 17/09/15
 Hora 13:30:13
 Pagina 14

Art.110
 Frac. V, VII
 LFTAIP
 Motivación I

Art.113
 Frac. I
 LFTAIP
 Motivación II



Clave Catastral Cuenta Predial

H. AYUNTAMIENTO DE TELOLOAPAN
TESORERIA MUNICIPAL
PADRON DEL MUNICIPIO, TODOS, AL CORRIENTE, ORDENADO POR CLAVE
Propietario

Dirección del predio

Fecha 17/09/15
Hora 13:30:13
Página 15

Clave Catastral	Cuenta Predial	Propietario	Dirección del predio	Sup. de Terreno	Sup. de Constr.	Base Gravable	Pagado A
15800-000-000-000-1055	[REDACTED]	[REDACTED]	[REDACTED]	118.67	0.00 \$	[REDACTED]	2015.6
15800-000-000-000-1064	[REDACTED]	[REDACTED]	[REDACTED]	0.00	0.00 \$	[REDACTED]	2015.6
15800-000-000-000-1066	[REDACTED]	[REDACTED]	[REDACTED]	0.00	0.00 \$	[REDACTED]	2015.6
151 100-000-000-1069	[REDACTED]	[REDACTED]	[REDACTED]	0.00	0.00 \$	[REDACTED]	2015.6
151 100-000-000-1072	[REDACTED]	[REDACTED]	[REDACTED]	0.00	0.00 \$	[REDACTED]	2015.6
15800-000-000-000-1074	[REDACTED]	[REDACTED]	[REDACTED]	295.80	0.00 \$	[REDACTED]	2015.6
15800-000-000-000-1075	[REDACTED]	[REDACTED]	[REDACTED]	0.00	0.00 \$	[REDACTED]	2015.6
15 { 10-000-000-1076	[REDACTED]	[REDACTED]	[REDACTED]	0.00	0.00 \$	[REDACTED]	2015.6
15L 10-000-000-1077	[REDACTED]	[REDACTED]	[REDACTED]	0.00	0.00 \$	[REDACTED]	2015.6
5800-000-000-000-1078	[REDACTED]	[REDACTED]	[REDACTED]	0.00	0.00 \$	[REDACTED]	2015.6
5800-000-000-000-1079	[REDACTED]	[REDACTED]	[REDACTED]	0.00	0.00 \$	[REDACTED]	2015.6
5800-000-000-000-1081	[REDACTED]	[REDACTED]	[REDACTED]	0.00	0.00 \$	[REDACTED]	2015.6
5800-000-000-000-1082	[REDACTED]	[REDACTED]	[REDACTED]	0.00	0.00 \$	[REDACTED]	2015.6
5800-000-000-000-1084	[REDACTED]	[REDACTED]	[REDACTED]	0.00	0.00 \$	[REDACTED]	2015.6
5800-000-000-000-1085	[REDACTED]	[REDACTED]	[REDACTED]	0.00	0.00 \$	[REDACTED]	2015.6
5800-000-000-000-1088	[REDACTED]	[REDACTED]	[REDACTED]	0.00	0.00 \$	[REDACTED]	2015.6
5800-000-000-000-1090	[REDACTED]	[REDACTED]	[REDACTED]	0.00	0.00 \$	[REDACTED]	2015.6
5800-000-000-000-1091	[REDACTED]	[REDACTED]	[REDACTED]	0.00	0.00 \$	[REDACTED]	2015.6
5800-000-000-000-1092	[REDACTED]	[REDACTED]	[REDACTED]	0.00	0.00 \$	[REDACTED]	2015.6
5800-000-000-000-1093	[REDACTED]	[REDACTED]	[REDACTED]	0.00	0.00 \$	[REDACTED]	2015.6
5800-000-000-000-1094	[REDACTED]	[REDACTED]	[REDACTED]	0.00	0.00 \$	[REDACTED]	2015.6
5800-000-000-000-1095	[REDACTED]	[REDACTED]	[REDACTED]	0.00	0.00 \$	[REDACTED]	2015.6
5800-000-000-000-1097	[REDACTED]	[REDACTED]	[REDACTED]	0.00	0.00 \$	[REDACTED]	2015.6
5800-000-000-000-1099	[REDACTED]	[REDACTED]	[REDACTED]	0.00	0.00 \$	[REDACTED]	2015.6
5800-000-000-000-1100	[REDACTED]	[REDACTED]	[REDACTED]	0.00	0.00 \$	[REDACTED]	2015.6
5800-000-000-000-1103	[REDACTED]	[REDACTED]	[REDACTED]	0.00	0.00 \$	[REDACTED]	2015.6
5800-000-000-000-1104	[REDACTED]	[REDACTED]	[REDACTED]	0.00	0.00 \$	[REDACTED]	2015.6
5800-000-000-000-1105	[REDACTED]	[REDACTED]	[REDACTED]	0.00	0.00 \$	[REDACTED]	2015.6
5800-000-000-000-1106	[REDACTED]	[REDACTED]	[REDACTED]	0.00	0.00 \$	[REDACTED]	2015.6
5800-000-000-000-1108	[REDACTED]	[REDACTED]	[REDACTED]	0.00	0.00 \$	[REDACTED]	2015.6
5800-000-000-000-1111	[REDACTED]	[REDACTED]	[REDACTED]	0.00	0.00 \$	[REDACTED]	2015.6
5800-000-000-000-1113	[REDACTED]	[REDACTED]	[REDACTED]	0.00	0.00 \$	[REDACTED]	2015.6
5800-000-000-000-1114	[REDACTED]	[REDACTED]	[REDACTED]	0.00	0.00 \$	[REDACTED]	2015.6
5800-000-000-000-1115	[REDACTED]	[REDACTED]	[REDACTED]	0.00	0.00 \$	[REDACTED]	2015.6
5800-000-000-000-1116	[REDACTED]	[REDACTED]	[REDACTED]	0.00	0.00 \$	[REDACTED]	2015.6
5800-000-000-000-1117	[REDACTED]	[REDACTED]	[REDACTED]	0.00	0.00 \$	[REDACTED]	2015.6
5800-000-000-000-1122	[REDACTED]	[REDACTED]	[REDACTED]	0.00	0.00 \$	[REDACTED]	2015.6
5800-000-000-000-1125	[REDACTED]	[REDACTED]	[REDACTED]	0.00	0.00 \$	[REDACTED]	2015.6
5800-000-000-000-1126	[REDACTED]	[REDACTED]	[REDACTED]	0.00	0.00 \$	[REDACTED]	2015.6
5800-000-000-000-1130	[REDACTED]	[REDACTED]	[REDACTED]	0.00	0.00 \$	[REDACTED]	2015.6
5800-000-000-000-1132	[REDACTED]	[REDACTED]	[REDACTED]	0.00	0.00 \$	[REDACTED]	2015.6
5800-000-000-000-1135	[REDACTED]	[REDACTED]	[REDACTED]	0.00	0.00 \$	[REDACTED]	2015.6
5800-000-000-000-1136	[REDACTED]	[REDACTED]	[REDACTED]	0.00	0.00 \$	[REDACTED]	2015.6
5800-000-000-000-1137	[REDACTED]	[REDACTED]	[REDACTED]	0.00	0.00 \$	[REDACTED]	2015.6

Art.110
Frac. V, VII
LFTAIP
Motivación I

Art.113
Frac. I
LFTAIP
Motivación II

Clave Catastral

Cuenta Predio

H. AYUNTAMIENTO DE TELOLOAPAN
TESORERIA MUNICIPAL
PADRON DEL MUNICIPIO, TODOS , AL CORRIENTE, ORDENADO POR CLAVE

Dirección del predio

Sup. de Terreno

Sup. de Constr.

Base Gravable

Pagado A

Fecha 17/09/15
Hora 13:30:13
Pagina 16

Clave Catastral	Cuenta Predio	Dirección del predio	Sup. de Terreno	Sup. de Constr.	Base Gravable	Pagado A
15800-000-000-000-1141			0.00	0.00 \$		00 2015.6
15800-000-000-000-1142			0.00	0.00 \$		00 2015.6
15800-000-000-000-1143			0.00	0.00 \$		00 2015.6
15800-000-000-000-1149			0.00	0.00 \$		00 2015.6
15800-000-000-000-1150			0.00	0.00 \$		00 2015.6
15800-000-000-000-1151			0.00	0.00 \$		00 2015.6
15800-000-000-000-1154			0.00	0.00 \$		00 2015.6
15800-000-000-000-1155			0.00	0.00 \$		00 2015.6
15800-000-000-000-1156			0.00	0.00 \$		00 2015.6
15800-000-000-000-1158			0.00	0.00 \$		00 2015.6
15800-000-000-000-1159			0.00	0.00 \$		00 2015.6
15800-000-000-000-1162			0.00	0.00 \$		00 2015.6
15800-000-000-000-1164			0.00	0.00 \$		00 2015.6
15800-000-000-000-1165			0.00	0.00 \$		00 2015.6
15800-000-000-000-1166			0.00	0.00 \$		00 2015.6
15800-000-000-000-1167			0.00	0.00 \$		00 2015.6
15800-000-000-000-1168			0.00	0.00 \$		00 2015.6
15800-000-000-000-1169			0.00	0.00 \$		00 2015.6
15800-000-000-000-1170			0.00	0.00 \$		00 2015.6
15800-000-000-000-1171			0.00	0.00 \$		00 2015.6
15800-000-000-000-1173			0.00	0.00 \$		00 2015.6
15800-000-000-000-1174			0.00	0.00 \$		00 2015.6
15800-000-000-000-1177			0.00	0.00 \$		00 2015.6
15800-000-000-000-1178			0.00	0.00 \$		00 2015.6
15800-000-000-000-1182			0.00	0.00 \$		00 2015.6
15800-000-000-000-1183			0.00	0.00 \$		00 2015.6
15800-000-000-000-1185			0.00	0.00 \$		00 2015.6
15800-000-000-000-1186			0.00	0.00 \$		00 2015.6
15800-000-000-000-1187			0.00	0.00 \$		00 2015.6
15800-000-000-000-1188			0.00	0.00 \$		00 2015.6
15800-000-000-000-1189			0.00	0.00 \$		00 2015.6
15800-000-000-000-1190			0.00	0.00 \$		00 2015.6
15800-000-000-000-1192			0.00	0.00 \$		00 2015.6
15800-000-000-000-1193			0.00	0.00 \$		00 2015.6
15800-000-000-000-1194			0.00	0.00 \$		00 2015.6
15800-000-000-000-1196			0.00	0.00 \$		00 2015.6
15800-000-000-000-1199			0.00	0.00 \$		00 2015.6
15800-000-000-000-1200			0.00	0.00 \$		00 2015.6
15800-000-000-000-1201			0.00	0.00 \$		00 2015.6
15800-000-000-000-1202			0.00	0.00 \$		00 2015.6
15800-000-000-000-1203			0.00	0.00 \$		00 2015.6
15800-000-000-000-1206			0.00	0.00 \$		00 2015.6
15800-000-000-000-1207			0.00	0.00 \$		00 2015.6
15800-000-000-000-1187			0.00	0.00 \$		00 2015.6
15800-000-000-000-1188			0.00	0.00 \$		00 2015.6
15800-000-000-000-1189			0.00	0.00 \$		00 2015.6
15800-000-000-000-1190			0.00	0.00 \$		00 2015.6
15800-000-000-000-1192			0.00	0.00 \$		00 2015.6
15800-000-000-000-1193			0.00	0.00 \$		00 2015.6
15800-000-000-000-1194			0.00	0.00 \$		00 2015.6
15800-000-000-000-1196			0.00	0.00 \$		00 2015.6
15800-000-000-000-1199			0.00	0.00 \$		00 2015.6
15800-000-000-000-1200			0.00	0.00 \$		00 2015.6
15800-000-000-000-1201			0.00	0.00 \$		00 2015.6
15800-000-000-000-1202			0.00	0.00 \$		00 2015.6
15800-000-000-000-1203			0.00	0.00 \$		00 2015.6
15800-000-000-000-1206			0.00	0.00 \$		00 2015.6
15800-000-000-000-1207			0.00	0.00 \$		00 2015.6



Art.110
Frac. V, VII
LFTAIP
Motivación I

Art.113
Frac. I
LFTAIP
Motivación II

Clave Catastral Cuenta Predial

Propietario PADRON DEL MUNICIPIO, TODOS, AL CORRIENTE, ORDENADO POR CLAVE

Dircción del predio

H. AYUNTAMIENTO DE TELOLOAPAN

TESORERIA MUNICIPAL

Fecha 17/09/15
Hora 13:30:13
Pagina 17

Art.113
Frac. I
LFTAIP
Motivación II

Clave Catastral	Cuenta Predial	Dircción del predio	Sup. de Terreno	Sup. de Constr.	Base Gravable	Pagado A
15800-000-000-000-1208			8264.00	0.00 \$		2015.6
15800-000-000-000-1213			1.55	0.00 \$		2015.6
15800-000-000-000-1217			93685.50	0.00 \$		2015.6
15800-000-000-000-1218			0.00	0.00 \$		2015.6
15800-000-000-000-1219			15.05	0.00 \$		2015.6
15800-000-000-000-1220			11.13	0.00 \$		2015.6
15800-000-000-000-1221			15.28	0.00 \$		2015.6
15800-000-000-000-1222			1.98	0.00 \$		2015.6
15800-000-000-000-1224			1.14	0.00 \$		2015.6
15800-000-000-000-1226			7.42	0.00 \$		2015.6
15800-000-000-000-1227			8.45	0.00 \$		2015.6
15800-000-000-000-1230			0.00	0.00 \$		2015.6
15800-000-000-000-1232			6.91	0.00 \$		2015.6
15800-000-000-000-1233			7.20	0.00 \$		2015.6
15800-000-000-000-1234			0.00	0.00 \$		2015.6
15800-000-000-000-1236			7.99	0.00 \$		2015.6
15800-000-000-000-1242			12.12	0.00 \$		2015.6
15800-000-000-000-1243			780.00	0.00 \$		2015.6
15800-000-000-000-1245			16.86	0.00 \$		2015.6
15800-000-000-000-1246			12.44	0.00 \$		2015.6
15800-000-000-000-1247			64.30	0.00 \$		2015.6
15800-000-000-000-1249			415.16	0.00 \$		2015.6
15800-000-000-000-1250			35512.58	0.00 \$		2015.6
15800-000-000-000-1251			0.00	0.00 \$		2015.6
15800-000-000-000-1253			14.36	0.00 \$		2015.6
15800-000-000-000-1254			658.08	0.00 \$		2015.6
15800-000-000-000-1255			0.00	0.00 \$		2015.6
15800-000-000-000-1256			0.00	0.00 \$		2015.6
15800-000-000-000-1257			7.29	0.00 \$		2015.6
15800-000-000-000-1259			16262.87	0.00 \$		2015.6
15800-000-000-000-1261			0.00	0.00 \$		2015.6
15800-000-000-000-1262			2.67	0.00 \$		2015.6
15800-000-000-000-1264			0.00	0.00 \$		2015.6
15800-000-000-000-1267			14.02	0.00 \$		2015.6
15800-000-000-000-1270			0.00	0.00 \$		2015.6
15800-000-000-000-1271			28.00	0.00 \$		2015.6
15800-000-000-000-1277			1.88	0.00 \$		2015.6
15800-000-000-000-1279			20.40	0.00 \$		2015.6
15800-000-000-000-1281			7.38	0.00 \$		2015.6
15800-000-000-000-1283			352210.50	0.00 \$		2015.6
15800-000-000-000-1287			3.30	0.00 \$		2015.6
15800-000-000-000-1288			7.31	0.00 \$		2015.6
15800-000-000-000-1289			7406.81	0.00 \$		2015.6
15800-000-000-000-1290			0.00	0.00 \$		2015.6
15800-000-000-000-1290			3780.00	0.00 \$		2015.6



INVESTIGACION PARA EL CASO AZINAPA Frac. V, VII LFTAIP Motivación I

Clave Catastral

Cuenta Predial

PROPIETARIO
PADRON DEL MUNICIPIO, TODOS , AL CORRIENTE, ORDENADO POR CLAVE

Dirección del predio:

H. AYUNTAMIENTO DE TELOLOAPAN

TESORERIA MUNICIPAL

Sup. de Terreno

Sup. de Constr.

Base Gravable


Pagado A

Fecha 17/09/15
Hora 13:30:13
Página 18

15800-000-000-000-1293
15 000-000-000-1294
15800-000-000-000-1297
15 000-000-000-1298
15 000-000-000-1301
15800-000-000-000-1303
15800-000-000-000-1305
15 000-000-000-1307
15 000-000-000-1308
15800-000-000-000-1309
15800-000-000-000-1310
15800-000-000-000-1311
15800-000-000-000-1312
15800-000-000-000-1314
15800-000-000-000-1315
15800-000-000-000-1316
15800-000-000-000-1317
15800-000-000-000-1319
15800-000-000-000-1320
15800-000-000-000-1321
15800-000-000-000-1322
15800-000-000-000-1323
15800-000-000-000-1324
15800-000-000-000-1325
15800-000-000-000-1329
15800-000-000-000-1330
15800-000-000-000-1331
15800-000-000-000-1333
15800-000-000-000-1336
15800-000-000-000-1337
15800-000-000-000-1339
15800-000-000-000-1341
15800-000-000-000-1342
15800-000-000-000-1343
15800-000-000-000-1344
15800-000-000-000-1345
15800-000-000-000-1346
15800-000-000-000-1347
15800-000-000-000-1348
15800-000-000-000-1349
15800-000-000-000-1350
15800-000-000-000-1354
15800-000-000-000-1355



MARCIAL V.



Clave Catastral	Sup. de Terreno	Sup. de Constr.	Base Gravable	Pagado A
15800-000-000-000-1293	3.19	0.00 \$	0.00 \$	2015.6
15800-000-000-000-1294	3.72	0.00 \$	0.00 \$	2015.6
15800-000-000-000-1297	20.59	0.00 \$	0.00 \$	2015.6
15800-000-000-000-1298	2.51	0.00 \$	0.00 \$	2015.6
15800-000-000-000-1301	43.85	0.00 \$	0.00 \$	2015.6
15800-000-000-000-1303	0.00	0.00 \$	0.00 \$	2015.6
15800-000-000-000-1305	0.00	0.00 \$	0.00 \$	2015.6
15800-000-000-000-1307	0.00	0.00 \$	0.00 \$	2015.6
15800-000-000-000-1308	9.62	0.00 \$	0.00 \$	2015.6
15800-000-000-000-1309	7.96	0.00 \$	0.00 \$	2015.6
15800-000-000-000-1310	0.00	0.00 \$	0.00 \$	2015.6
15800-000-000-000-1311	0.00	0.00 \$	0.00 \$	2015.6
15800-000-000-000-1312	0.00	0.00 \$	0.00 \$	2015.6
15800-000-000-000-1314	0.00	0.00 \$	0.00 \$	2015.6
15800-000-000-000-1315	0.00	0.00 \$	0.00 \$	2015.6
15800-000-000-000-1316	0.00	0.00 \$	0.00 \$	2015.6
15800-000-000-000-1317	0.00	0.00 \$	0.00 \$	2015.6
15800-000-000-000-1319	0.00	0.00 \$	0.00 \$	2015.6
15800-000-000-000-1320	0.00	0.00 \$	0.00 \$	2015.6
15800-000-000-000-1321	0.00	0.00 \$	0.00 \$	2015.6
15800-000-000-000-1322	0.00	0.00 \$	0.00 \$	2015.6
15800-000-000-000-1323	0.00	0.00 \$	0.00 \$	2015.6
15800-000-000-000-1324	0.00	0.00 \$	0.00 \$	2015.6
15800-000-000-000-1325	0.00	0.00 \$	0.00 \$	2015.6
15800-000-000-000-1329	0.00	0.00 \$	0.00 \$	2015.6
15800-000-000-000-1330	0.00	0.00 \$	0.00 \$	2015.6
15800-000-000-000-1331	0.00	0.00 \$	0.00 \$	2015.6
15800-000-000-000-1333	0.00	0.00 \$	0.00 \$	2015.6
15800-000-000-000-1336	0.00	0.00 \$	0.00 \$	2015.6
15800-000-000-000-1337	0.00	0.00 \$	0.00 \$	2015.6
15800-000-000-000-1339	0.00	0.00 \$	0.00 \$	2015.6
15800-000-000-000-1341	0.00	0.00 \$	0.00 \$	2015.6
15800-000-000-000-1342	205344.00	0.00 \$	0.00 \$	2015.6
15800-000-000-000-1343	0.00	0.00 \$	0.00 \$	2015.6
15800-000-000-000-1344	0.00	0.00 \$	0.00 \$	2015.6
15800-000-000-000-1345	0.00	0.00 \$	0.00 \$	2015.6
15800-000-000-000-1346	0.00	0.00 \$	0.00 \$	2015.6
15800-000-000-000-1347	0.00	0.00 \$	0.00 \$	2015.6
15800-000-000-000-1348	0.00	0.00 \$	0.00 \$	2015.6
15800-000-000-000-1349	0.00	0.00 \$	0.00 \$	2015.6
15800-000-000-000-1350	47614.75	0.00 \$	0.00 \$	2015.6
15800-000-000-000-1354	0.00	0.00 \$	0.00 \$	2015.6
15800-000-000-000-1355	348.09	0.00 \$	0.00 \$	2015.6

Art.110
Frac. V, VII
LFTAIP
Motivación I

Art.113
Frac. I
LFTAIP
Motivación II



SECRETARÍA DE FISCALÍA
PARA EL CASO
TZINAPA

Clave Catastral

Cuenta Predial

Propietario

H. AYUNTAMIENTO DE TEOLOAPAN
TESORERIA MUNICIPAL
PADRON DEL MUNICIPIO, TODOS , AL CORRIENTE, ORDENADO POR CLAVE

Dirección del predio

Sup. de Terreno

Sup. de Constr.

Base Gravable

Pagado A

Fecha 17/09/15
Hora 13:30:13
Pagina 19

Clave Catastral	Cuenta Predial	Propietario	Dirección del predio	Sup. de Terreno	Sup. de Constr.	Base Gravable	Pagado A
15P-000-000-000-1356				0.00	0.00 \$		2015.6
15800-000-000-000-1360				0.00	0.00 \$		2015.5
15800-000-000-000-1361				0.00	0.00 \$		2015.6
15 100-000-000-1362				0.00	0.00 \$		2015.6
5800-000-000-000-1363				0.00	0.00 \$		2015.6
5800-000-000-000-1366				0.00	0.00 \$		2015.6
5800-000-000-000-1367				0.00	0.00 \$		2015.6
5 0-000-000-1368				0.00	0.00 \$		2015.6
5 000-000-000-1370				0.00	0.00 \$		2015.6
5800-000-000-000-1373				0.00	0.00 \$		2015.6
5800-000-000-000-1374				0.00	0.00 \$		2015.6
5800-000-000-000-1375				0.00	0.00 \$		2015.6
5800-000-000-000-1376				0.00	0.00 \$		2015.6
5800-000-000-000-1377				0.00	0.00 \$		2015.6
5800-000-000-000-1378				0.00	0.00 \$		2015.6
5800-000-000-000-1379				0.00	0.00 \$		2015.6
5800-000-000-000-1381				0.00	0.00 \$		2015.6
5850-000-000-000-1382				0.00	0.00 \$		2015.6
5800-000-000-000-1385				51.22	0.00 \$		2015.6
5800-000-000-000-1386				44.53	0.00 \$		2015.6
5800-000-000-000-1386				297.50	0.00 \$		2015.6
5800-000-000-000-1387				49.25	0.00 \$		2015.6
5800-000-000-000-1388				2523.20	0.00 \$		2015.6
5800-000-000-000-1391				0.00	0.00 \$		2015.6
5800-000-000-000-1392				0.00	0.00 \$		2015.6
5800-000-000-000-1393				0.00	0.00 \$		2015.6
800-000-000-000-1396				0.00	0.00 \$		2015.6
800-000-000-000-1397				0.00	0.00 \$		2015.6
800-000-000-000-1398				54.53	0.00 \$		2015.6
800-000-000-000-1399				35.34	0.00 \$		2015.6
800-000-000-000-1400				0.00	0.00 \$		2015.6
800-000-000-000-1401				331.50	0.00 \$		2015.6
800-000-000-000-1405				280.00	0.00 \$		2015.6
800-000-000-000-1407				38.57	0.00 \$		2015.6
800-000-000-000-1413				0.00	0.00 \$		2015.6
800-000-000-000-1414				671.00	0.00 \$		2015.6
800-000-000-000-1415				0.00	0.00 \$		2015.6
800-000-000-000-1416				11.09	0.00 \$		2015.6
800-000-000-000-1417				84.43	0.00 \$		2015.6
800-000-000-000-1418				117.51	0.00 \$		2015.6
800-000-000-000-1419				15.12	0.00 \$		2015.6
800-000-000-000-1420				1.38	0.00 \$		2015.6
800-000-000-000-1422				9.18	0.00 \$		2015.6
800-000-000-000-1423				64.96	0.00 \$		2015.6
800-000-000-000-1423				40.48	0.00 \$		2015.6
800-000-000-000-1423				7.10	0.00 \$		2015.6



ESTADOS UNIDOS MEXICANOS
SECRETARÍA DE ECONOMÍA
CASA DE MONEDA
ESTADO DE ZINAPARÓ

Art.110
Frac. V, VII
LFTAIP
Motivación I

Art.113
Frac. I
LFTAIP
Motivación II

Clave Catastral

Cuenta Predial

PADRON DEL MUNICIPIO, TODOS , AL CORRIENTE, ORDENADO POR CLAVE


Propietario

H. AYUNTAMIENTO DE TELOLOAPAN

TESORERIA MUNICIPAL

Fecha 17/09/15
Hora 13:30:13
Pagina 21

15777-000-000-000-1512
15777-000-000-000-1516
15800-000-000-000-1520
15800-000-000-000-1521
15800-000-000-000-1522
15800-000-000-000-1523
15800-000-000-000-1529
15800-000-000-000-1534
15800-000-000-000-1536
15800-000-000-000-1537
15800-000-000-000-1541
15800-000-000-000-1542
15800-000-000-000-1543
15800-000-000-000-1544
15800-000-000-000-1545
15800-000-000-000-1547
15800-000-000-000-1548
15800-000-000-000-1550
15800-000-000-000-1551
15800-000-000-000-1553
15800-000-000-000-1556
15800-000-000-000-1557
15800-000-000-000-1558
15800-000-000-000-1559
15800-000-000-000-1560
15800-000-000-000-1562
15800-000-000-000-1565
15800-000-000-000-1566
15800-000-000-000-1567
15800-000-000-000-1568
15800-000-000-000-1569
15800-000-000-000-1571
15800-000-000-000-1574
15800-000-000-000-1577
15800-000-000-000-1581
15800-000-000-000-1585
15800-000-000-000-1587
15800-000-000-000-1590
15800-000-000-000-1591
15800-000-000-000-1592
15800-000-000-000-1597
15800-000-000-000-1598
15800-000-000-000-1599
15800-000-000-000-1600
15800-000-000-000-1602



Sup. de Terrano Sup. de Constr. Base Gravable Pagada A

Clave Catastral	Sup. de Terrano	Sup. de Constr.	Base Gravable	Pagada A
15777-000-000-000-1512	433.00	0.00	0.00	0.00
15777-000-000-000-1516	0.00	0.00	0.00	0.00
15800-000-000-000-1520	1020205.00	0.00	0.00	0.00
15800-000-000-000-1521	3741.25	0.00	0.00	0.00
15800-000-000-000-1522	0.00	0.00	0.00	0.00
15800-000-000-000-1523	600.00	0.00	0.00	0.00
15800-000-000-000-1529	400.00	0.00	0.00	0.00
15800-000-000-000-1534	0.00	0.00	0.00	0.00
15800-000-000-000-1536	1.66	0.00	0.00	0.00
15800-000-000-000-1537	807.60	0.00	0.00	0.00
15800-000-000-000-1541	300.00	0.00	0.00	0.00
15800-000-000-000-1542	200.00	0.00	0.00	0.00
15800-000-000-000-1543	200.00	0.00	0.00	0.00
15800-000-000-000-1544	200.00	0.00	0.00	0.00
15800-000-000-000-1545	21.36	0.00	0.00	0.00
15800-000-000-000-1547	2.18	0.00	0.00	0.00
15800-000-000-000-1548	0.00	0.00	0.00	0.00
15800-000-000-000-1550	1561.05	0.00	0.00	0.00
15800-000-000-000-1551	586.94	0.00	0.00	0.00
15800-000-000-000-1553	5067.52	0.00	0.00	0.00
15800-000-000-000-1556	288.00	0.00	0.00	0.00
15800-000-000-000-1557	1728.00	0.00	0.00	0.00
15800-000-000-000-1558	242.25	0.00	0.00	0.00
15800-000-000-000-1559	2.60	0.00	0.00	0.00
15800-000-000-000-1560	480.00	0.00	0.00	0.00
15800-000-000-000-1562	55687.50	0.00	0.00	0.00
15800-000-000-000-1565	0.00	0.00	0.00	0.00
15800-000-000-000-1566	384.91	0.00	0.00	0.00
15800-000-000-000-1567	200.70	0.00	0.00	0.00
15800-000-000-000-1568	3741.25	0.00	0.00	0.00
15800-000-000-000-1569	150.00	0.00	0.00	0.00
15800-000-000-000-1571	10.06	0.00	0.00	0.00
15800-000-000-000-1574	5.32	0.00	0.00	0.00
15800-000-000-000-1577	13.04	0.00	0.00	0.00
15800-000-000-000-1581	1.42	0.00	0.00	0.00
15800-000-000-000-1585	3.52	0.00	0.00	0.00
15800-000-000-000-1587	7524.00	0.00	0.00	0.00
15800-000-000-000-1590	0.00	0.00	0.00	0.00
15800-000-000-000-1591	600.00	0.00	0.00	0.00
15800-000-000-000-1592	250.60	0.00	0.00	0.00
15800-000-000-000-1597	42390.50	0.00	0.00	0.00
15800-000-000-000-1598	75.63	0.00	0.00	0.00
15800-000-000-000-1599	44.72	0.00	0.00	0.00
15800-000-000-000-1600	1.75	0.00	0.00	0.00
15800-000-000-000-1602	25.61	0.00	0.00	0.00



AL DE LA REPUBLICA

Art.110
Frac. V, VII
LFTAIP
Motivación I

Art.113
Frac. I
LFTAIP
Motivación II

Clave-Categorial Cuenta Parcial

Propietario PADRON DEL MUNICIPIO, TODOS , AL CORRIENTE, ORDENADO POR CLAVE

Dirección del estado

H. AYUNTAMIENTO DE TELOLOAPAN

TESORERIA MUNICIPAL

PADRON DEL MUNICIPIO, TODOS , AL CORRIENTE, ORDENADO POR CLAVE

Fecha 17/09/15
Hora 13:30:13
Pagina 22

Sup. de Terreno Sup. de Constr. Base Gravable Pagado A

Clave-Categorial	Cuenta Parcial	Propietario	Dirección del estado	Sup. de Terreno	Sup. de Constr.	Base Gravable	Pagado A
15 000-000-000-1604				300.00	0.00 \$		2015.6
15 000-000-000-1605				200.00	0.00 \$		2015.6
15800-000-000-000-1606				300.00	0.00 \$		2015.6
15 000-000-000-1607				200.00	0.00 \$		2015.6
15 000-000-000-1608				450.00	0.00 \$		2015.6
15800-000-000-000-1609				372.75	0.00 \$		2015.6
15800-000-000-000-1610				644.41	0.00 \$		2015.6
15800-000-000-000-1611				12.60	0.00 \$		2015.6
15 000-000-000-1612				2.07	0.00 \$		2015.6
15 000-000-000-1613				200.00	0.00 \$		2015.6
15800-000-000-000-1614				2.86	0.00 \$		2015.6
15800-000-000-000-1615				3.56	0.00 \$		2015.6
15800-000-000-000-1616				11.16	0.00 \$		2015.6
15800-000-000-000-1617				5.93	0.00 \$		2015.6
5800-000-000-000-1618				4.81	0.00 \$		2015.6
5800-000-000-000-1619				3.79	0.00 \$		2015.6
5800-000-000-000-1621				5.07	0.00 \$		2015.6
5800-000-000-000-1622				3.96	0.00 \$		2015.6
5800-000-000-000-1624				3.97	0.00 \$		2015.6
5800-000-000-000-1625				8.07	0.00 \$		2015.6
5800-000-000-000-1626				94.43	0.00 \$		2015.6
5800-000-000-000-1627				56.28	0.00 \$		2015.6
5800-000-000-000-1628				39.49	0.00 \$		2015.6
5800-000-000-000-1629				96.79	0.00 \$		2015.6
5800-000-000-000-1631				4.09	0.00 \$		2015.6
5800-000-000-000-1632				1.36	0.00 \$		2015.6
5800-000-000-000-1633				0.00	0.00 \$		2015.6
5800-000-000-000-1634				0.00	0.00 \$		2015.6
5800-000-000-000-1641				8.54	0.00 \$		2015.6
5800-000-000-000-1642				4.51	0.00 \$		2015.6
5800-000-000-000-1644				378.00	0.00 \$		2015.6
5800-000-000-000-1645				9.09	0.00 \$		2015.6
5800-000-000-000-1646				18.33	0.00 \$		2015.6
5800-000-000-000-1647				8.95	0.00 \$		2015.6
5800-000-000-000-1651				75.81	0.00 \$		2015.6
5800-000-000-000-1652				3.22	0.00 \$		2015.6
5800-000-000-000-1655				2.24	0.00 \$		2015.6
5800-000-000-000-1661				29.07	0.00 \$		2015.6
5800-000-000-000-1663				50.50	0.00 \$		2015.6
5800-000-000-000-1668				4.93	0.00 \$		2015.6
5800-000-000-000-1671				40.66	0.00 \$		2015.6
5800-000-000-000-1672				0.00	0.00 \$		2015.6
5800-000-000-000-1675				15.32	0.00 \$		2015.6
5800-000-000-000-1678				1.48	0.00 \$		2015.6
5800-000-000-000-1679				0.00	0.00 \$		2015.6

DE LA REPUBLICA

Art.110
Frac. V, VII
LFTAIP
Motivación I

Art.113
Frac. I
LFTAIP
Motivación II

Clave Catastral

Cuenta Predial

Propietario

Dirección del predio

Sup. de Terreno

Sup. de Constr.

Base Gravable

Pagado A

H. AYUNTAMIENTO DE TELOLOAPAN
TESORERIA MUNICIPAL
PADRON DEL MUNICIPIO, TODOS , AL CORRIENTE, ORDENADO POR CLAVE

Fecha 17/09/15
Hora 13:30:13
Pagina 23

157	100-000-000-1681					6.45	0.00				2015.6
158	100-000-000-1682					5.17	0.00				2015.6
158	000-000-000-1685					13.06	0.00				2015.6
158	000-000-000-1686					45.42	0.00				2015.6
158	000-000-000-1687					36.02	0.00				2015.6
5800	000-000-000-1688					12.65	0.00				2015.6
5800	000-000-000-1689					2.90	0.00				2015.6
5	000-000-000-1690					2.36	0.00				2015.6
5	000-000-000-1692					2.45	0.00				2015.6
5800	000-000-000-1698					5.91	0.00				2015.6
5800	000-000-000-1699					5.33	0.00				2015.6
5800	000-000-000-1703					2.30	0.00				2015.6
5800	000-000-000-1707					0.00	0.00				2015.6
5800	000-000-000-1709					7.15	0.00				2015.6
5800	000-000-000-1710					19.91	0.00				2015.6
5800	000-000-000-1712					150.00	0.00				2015.6
5800	000-000-000-1714					63.08	0.00				2015.6
5800	000-000-000-1715					7.96	0.00				2015.6
5800	000-000-000-1717					250.00	0.20				2015.6
5800	000-000-000-1718					14.26	0.00				2015.6
5800	000-000-000-1719					34.52	0.00				2015.6
5800	000-000-000-1721					278.87	0.00				2015.6
5800	000-000-000-1722					6337.60	0.00				2015.6
5800	000-000-000-1724					3.10	0.00				2015.6
5800	000-000-000-1725					401.40	0.00				2015.6
5800	000-000-000-1726					22.96	0.00				2015.6
5800	000-000-000-1727					184.98	0.00				2015.6
5800	000-000-000-1728					200.00	0.00				2015.6
5800	000-000-000-1729					400.00	0.00				2015.6
5800	000-000-000-1734					35.08	0.00				2015.6
5800	000-000-000-1735					25.88	0.00				2015.6
5800	000-000-000-1737					0.00	0.00				2015.6
5800	000-000-000-1738					98.19	0.00				2015.6
5800	000-000-000-1744					10.51	0.00				2015.6
5800	000-000-000-1745					67.39	0.00				2015.6
5800	000-000-000-1746					135.00	0.00				2015.6
5800	000-000-000-1748					1.19	0.00				2015.6
5800	000-000-000-1750					12.69	0.00				2015.6
5800	000-000-000-1751					5.17	0.00				2015.6
5800	000-000-000-1752					3.31	0.00				2015.6
5800	000-000-000-1753					11.28	0.00				2015.6
5800	000-000-000-1754					46.11	0.00				2015.6
5800	000-000-000-1757					0.00	0.00				2015.6
5800	000-000-000-1759					82.86	0.00				2015.6
						348.25	0.00				2015.6

PAS
CANADA



Art.110
Frac. V, VII
LFTAIP
Motivación I

Art.113
Frac. I
LFTAIP
Motivación II

Clave Catastral Cuenta Predial

Propietario
 PADRON DEL MUNICIPIO, TODOS , AL CORRIENTE, ORDENADO POR CLAVE

Dirección del predio

H. AYUNTAMIENTO DE TEOLOAPAN

TESORERIA MUNICIPAL

Fecha 17/09/15
 Hora 13:30:13
 Pagina 24

Sup. de Terreno Sup. de Constr. Base Gravable Pagado A

Clave Catastral	Cuenta Predial	Propietario	Dirección del predio	Sup. de Terreno	Sup. de Constr.	Base Gravable	Pagado A
5/ 000-000-000-1760				8.74	0.00 \$		2015.6
5/ 000-000-000-1761				950.00	0.00 \$		2015.6
5800-000-000-000-1763				1.65	0.00 \$		2015.6
5800-000-000-000-1764				150.00	0.00 \$		2015.6
5800-000-000-000-1766				49.62	0.00 \$		2015.6
5800-000-000-000-1769				0.00	0.00 \$		2015.6
5800-000-000-000-1771				150.00	0.00 \$		2015.6
5800-000-000-000-1773				4.44	0.00 \$		2015.6
5800-000-000-000-1774				1.24	0.00 \$		2015.6
5800-000-000-000-1775				0.00	0.00 \$		2015.6
5800-000-000-000-1777				250.00	0.00 \$		2015.6
5800-000-000-000-1778				250.00	0.00 \$		2015.6
5800-000-000-000-1779				1282.87	0.00 \$		2015.6
5800-000-000-000-1780				2.45	0.00 \$		2015.6
5800-000-000-000-1782				8.61	0.00 \$		2015.6
5800-000-000-000-1783				19.46	0.00 \$		2015.6
5800-000-000-000-1785				55018.50	0.00 \$		2015.6
5800-000-000-000-1786				0.00	0.00 \$		2015.6
5800-000-000-000-1790				0.00	0.00 \$		2015.6
5800-000-000-000-1792				29.56	0.00 \$		2015.6
5800-000-000-000-1793				252.00	0.00 \$		2015.6
5800-000-000-000-1794				20384.43	0.00 \$		2015.6
5800-000-000-000-1795				254.00	0.00 \$		2015.6
5800-000-000-000-1798				0.00	0.00 \$		2015.6
5800-000-000-000-1799				427050.00	0.00 \$		2015.6
5800-000-000-000-1801				4428.15	0.00 \$		2015.6
5800-000-000-000-1802				800.00	0.00 \$		2015.6
5800-000-000-000-1805				2145.00	0.00 \$		2015.6
5800-000-000-000-1806				27972.00	0.00 \$		2015.6
5800-000-000-000-1807				306.00	0.00 \$		2015.6
5800-000-000-000-1809				49.99	0.00 \$		2015.6
5800-000-000-000-1810				49.99	0.00 \$		2015.6
5800-000-000-000-1811				49.99	0.00 \$		2015.6
5800-000-000-000-1812				49.99	0.00 \$		2015.6
5800-000-000-000-1813				49.99	0.00 \$		2015.6
5800-000-000-000-1814				49.99	0.00 \$		2015.6
5800-000-000-000-1815				0.00	0.00 \$		2015.6
5800-000-000-000-1816				10850.25	0.00 \$		2015.6
5800-000-000-000-1819				22962.00	0.00 \$		2015.6
5800-000-000-000-1820				80.40	0.00 \$		2015.6
5800-000-000-000-1821				1.17	0.00 \$		2015.6
5800-000-000-000-1822				0.00	0.00 \$		2015.6
5800-000-000-000-1823				7.932	0.00 \$		2015.6
5800-000-000-000-1826				7.94	0.00 \$		2015.6
5800-000-000-000-1826				1.43	0.00 \$		2015.6




Art.110
 Frac. V, VII
 LFTAIP
 Motivación I

Art.113
 Frac. I
 LFTAIP
 Motivación II

H. AYUNTAMIENTO DE TELOLOAPAN

TESORERIA MUNICIPAL
PADRON DEL MUNICIPIO, TODOS , AL CORRIENTE, ORDENADO POR CLAVE

Clave Catastral	Cuenta Predial	Propietario	Dirección del predio	Sup. de Terreno	Sup. de Constr.	Base Gravable	Pagado A
51 000-000-000-1827				224.37	0.00 \$		2015.6
5800-000-000-000-1829				66.01	0.00 \$		2015.6
51 000-000-000-1831				2.89	0.00 \$		2015.6
5 000-000-000-1833				1.77	0.00 \$		2015.6
5800-000-000-000-1834				0.00	0.00 \$		2015.6
5800-000-000-000-1835				23.91	0.00 \$		2015.6
5800-000-000-000-1837				45.11	0.00 \$		2015.6
51 000-000-000-1842				23.40	0.00 \$		2015.6
56 000-000-000-1843				18.71	0.00 \$		2015.6
5800-000-000-000-1844				3.90	0.00 \$		2015.6
5800-000-000-000-1845				2.47	0.00 \$		2015.6
5800-000-000-000-1852				10.60	0.00 \$		2015.6
5800-000-000-000-1853				3.12	0.00 \$		2015.6
5800-000-000-000-1854				1.02	0.00 \$		2015.6
5800-000-000-000-1859				1.00	0.00 \$		2015.6
5800-000-000-000-1860				489815.00	0.00 \$		2015.6
5800-000-000-000-1861				0.00	0.00 \$		2015.6
5800-000-000-000-1862				200.00	0.00 \$		2015.6
5800-000-000-000-1863				59.04	0.00 \$		2015.6
5800-000-000-000-1865				1.31	0.00 \$		2015.6
5800-000-000-000-1870				250.00	0.00 \$		2015.6
5800-000-000-000-1871				152.25	0.00 \$		2015.6
5800-000-000-000-1872				600.00	0.00 \$		2015.6
5800-000-000-000-1873				0.00	0.00 \$		2015.6
5800-000-000-000-1875				441.49	0.00 \$		2015.6
5800-000-000-000-1876				415.25	0.00 \$		2015.6
5800-000-000-000-1879				200.00	0.00 \$		2015.6
5800-000-000-000-1880				750.00	0.00 \$		2015.6
51 000-000-000-1881				81.25	0.00 \$		2015.6
51 000-000-000-1882				217.39	0.00 \$		2015.6
51 000-000-000-1887				637.50	0.00 \$		2015.6
51 000-000-000-1891				46.38	0.00 \$		2015.6
5800-000-000-000-1892				0.00	0.00 \$		2015.6
51 000-000-000-1896				0.00	0.00 \$		2015.6
56 000-000-000-1900				0.00	0.00 \$		2015.6
5800-000-000-000-1901				0.00	0.00 \$		2015.6
5800-000-000-000-1903				0.00	0.00 \$		2015.6
5800-000-000-000-1904				0.00	0.00 \$		2015.6
5800-000-000-000-1907				0.00	0.00 \$		2015.6
5800-000-000-000-1908				0.00	0.00 \$		2015.6
5800-000-000-000-1909				0.00	0.00 \$		2015.6
5800-000-000-000-1910				0.00	0.00 \$		2015.6
5800-000-000-000-1911				0.00	0.00 \$		2015.6



Fecha 17/09/15
Hora 13:30:13
Pagina 25

Art.110
Frac. V, VII
LFTAIP
Motivación I

Art.113
Frac. I
LFTAIP
Motivación II

Clave Catastral

Cuenta Predial

Propietario

Dirección del predio

Sup. de Terreno

Sup. de Constr.



Bajo Gravelas

Pagado A


H. AYUNTAMIENTO DE TEOLOAPAN
TESORERIA MUNICIPAL
PADRON DEL MUNICIPIO, TODOS , AL CORRIENTE, ORDENADO POR CLAVE

Fecha 17/09/15
Hora 13:30:13
Pagina 27

Clave Catastral	Cuenta Predial	Propietario	Dirección del predio	Sup. de Terreno	Sup. de Constr.	Bajo Gravelas	Pagado A
15/ 000-000-000-2037				461.60	48.00 \$		2015.6
15800-000-000-2049				157.00	157.00 \$		2015.6
5P- 000-000-000-2061				120.00	600.00 \$		2015.6
5 100-000-000-2077				836.00	209.00 \$		2015.6
5800-000-000-000-2089				228.46	0.00 \$		2015.6
5800-000-000-000-2099				177.10	0.00 \$		2015.6
5800-000-000-000-2100				186.47	30.00 \$		2015.6
5 0-000-000-2103				480.00	181.00 \$		2015.6
5b 000-000-000-2114				0.00	0.00 \$		2015.6
5800-000-000-000-2125				314.45	80.00 \$		2015.6
5800-000-000-000-2127				420.49	0.00 \$		2015.6
5800-000-000-000-2133				308.00	56.00 \$		2015.6
5800-000-000-000-2136				0.00	0.00 \$		2015.6
5800-000-000-000-2140				136.66	0.00 \$		2015.6
5800-000-000-000-2141				175.20	20.00 \$		2015.6
5800-000-000-000-2144				393.00	75.00 \$		2015.6
5800-000-000-000-2169				110.58	40.00 \$		2015.6
5800-000-000-000-2175				0.00	0.00 \$		2015.6
5800-000-000-000-2188				0.00	0.00 \$		2015.6
5800-000-000-000-2189				404.00	46.00 \$		2015.6
5800-000-000-000-2198				119.60	39.00 \$		2015.6
500-000-000-000-2200				0.00	0.00 \$		2015.6
800-000-000-000-2202				0.00	0.00 \$		2015.6
800-000-000-000-2208				644.00	92.00 \$		2015.6
800-000-000-000-2223				379.50	125.10 \$		2015.6
800-000-000-000-2224				275.00	0.00 \$		2015.6
800-000-000-000-2237				685.12	0.00 \$		2015.6
800-000-000-000-2238				350.00	48.00 \$		2015.6
800-000-000-000-2241				892.81	0.00 \$		2015.6
3-000-000-2247				0.00	0.00 \$		2015.6
3-000-000-2255				623.25	0.00 \$		2015.6
3-000-000-2256				0.00	0.00 \$		2015.6
3-000-000-2259				0.00	0.00 \$		2015.6
800-000-000-000-2261				0.00	0.00 \$		2015.6
800-000-000-000-2266				220.43	0.00 \$		2015.6
800-000-000-000-2267				605.59	30.00 \$		2015.6
300-000-000-000-2270				560.62	0.00 \$		2015.6
300-000-000-000-2272				126.00	126.00 \$		2015.6
300-000-000-000-2275				206.00	206.00 \$		2015.6
300-000-000-000-2281				197.00	197.00 \$		2015.6
300-000-000-000-2282				276.83	276.83 \$		2015.6
300-000-000-000-2283				390.30	390.30 \$		2015.6
300-000-000-000-2284				1004.00	0/00 \$		2015.6
100-000-000-000-2287				532.00	44.00 \$		2015.6



MEXICAPAN QUICIRAS #29	Sup. de Terreno	Sup. de Constr.	Bajo Gravelas	Pagado A
	461.60	48.00 \$		2015.6
	157.00	157.00 \$		2015.6
	120.00	600.00 \$		2015.6
	836.00	209.00 \$		2015.6
	228.46	0.00 \$		2015.6
	177.10	0.00 \$		2015.6
	186.47	30.00 \$		2015.6
	480.00	181.00 \$		2015.6
	0.00	0.00 \$		2015.6
	314.45	80.00 \$		2015.6
	420.49	0.00 \$		2015.6
	308.00	56.00 \$		2015.6
	0.00	0.00 \$		2015.6
	136.66	0.00 \$		2015.6
	175.20	20.00 \$		2015.6
	393.00	75.00 \$		2015.6
	110.58	40.00 \$		2015.6
	0.00	0.00 \$		2015.6
	0.00	0.00 \$		2015.6
	404.00	46.00 \$		2015.6
	119.60	39.00 \$		2015.6
	0.00	0.00 \$		2015.6
	0.00	0.00 \$		2015.6
	644.00	92.00 \$		2015.6
	379.50	125.10 \$		2015.6
	275.00	0.00 \$		2015.6
	685.12	0.00 \$		2015.6
	350.00	48.00 \$		2015.6
	892.81	0.00 \$		2015.6
	0.00	0.00 \$		2015.6
	623.25	0.00 \$		2015.6
	0.00	0.00 \$		2015.6
	0.00	0.00 \$		2015.6
	220.43	0.00 \$		2015.6
	605.59	30.00 \$		2015.6
	560.62	0.00 \$		2015.6
	126.00	126.00 \$		2015.6
	206.00	206.00 \$		2015.6
	197.00	197.00 \$		2015.6
	276.83	276.83 \$		2015.6
	390.30	390.30 \$		2015.6
	1004.00	0/00 \$		2015.6
	532.00	44.00 \$		2015.6



Art.110
Frac. V, VII
LFTAIP
Motivación I

Art.113
Frac. I
LFTAIP
Motivación II

Clave Catastral

Cuenta Predial

Propietario

PADRON DEL MUNICIPIO, TODOS , AL CORRIENTE, ORDENADO POR CLAVE

Dirección del predio

Sup. de Terreno

Sup. de Constr.

Base Gravable

Pagado A

Fecha 17/09/15
Hora 13:30:13
Pagina 28

H. AYUNTAMIENTO DE TELOLOAPAN

TESORERIA MUNICIPAL

Clave Catastral	Cuenta Predial	Propietario	Dirección del predio	Sup. de Terreno	Sup. de Constr.	Base Gravable	Pagado A
5800-000-000-000-2298				477.57	245.00 \$		2015.6
5800-000-000-000-2299				950.00	204.00 \$		2015.6
5800-000-000-000-2301				0.00	0.00 \$		2015.6
5800-000-000-000-2309				97.50	0.00 \$		2015.6
5800-000-000-000-2311				0.00	0.00 \$		2015.6
5800-000-000-000-2312				168.00	48.00 \$		2015.6
5800-000-000-000-2317				0.00	0.00 \$		2015.6
5800-000-000-000-2320				180.00	45.00 \$		2015.6
5800-000-000-000-2323				200.00	0.00 \$		2015.6
5800-000-000-000-2324				0.00	0.00 \$		2015.6
5800-000-000-000-2330				342.00	42.00 \$		2015.6
5800-000-000-000-2343				360.00	42.00 \$		2015.6
5800-000-000-000-2348				372.00	74.00 \$		2015.6
5800-000-000-000-2351				248.18	0.00 \$		2015.6
5800-000-000-000-2356				0.00	0.00 \$		2015.6
5800-000-000-000-2357				0.00	0.00 \$		2015.6
5800-000-000-000-2362				0.00	0.00 \$		2015.6
5800-000-000-000-2372				0.01	112.94 \$		2015.6
5800-000-000-000-2373				323.00	0.00 \$		2015.6
5800-000-000-000-2374				225.00	25.00 \$		2015.6
5800-000-000-000-2381				406.00	114.00 \$		2015.6
5800-000-000-000-2389				146.85	30.00 \$		2015.6
5800-000-000-000-2391				0.00	0.00 \$		2015.6
5800-000-000-000-2395				336.00	45.00 \$		2015.6
5800-000-000-000-2403				403.71	80.00 \$		2015.6
5800-000-000-000-2408				388.85	0.00 \$		2015.6
5800-000-000-000-2416				796.60	60.00 \$		2015.6
5800-000-000-000-2423				180.00	0.00 \$		2015.6
5800-000-000-000-2431				560.00	60.00 \$		2015.6
5800-000-000-000-2439				750.00	0.00 \$		2015.6
5800-000-000-000-2453				0.00	0.00 \$		2015.6
5800-000-000-000-2454				176.00	60.00 \$		2015.6
5800-000-000-000-2462				493.00	60.00 \$		2015.6
5800-000-000-000-2475				0.00	0.00 \$		2015.6
5800-000-000-000-2480				0.00	0.00 \$		2015.6
5800-000-000-000-2485				242.50	45.00 \$		2015.6
5800-000-000-000-2489				0.00	0.00 \$		2015.6
5800-000-000-000-2492				0.00	0.00 \$		2015.6
5800-000-000-000-2493				733.00	0.00 \$		2015.6
5800-000-000-000-2494				186.00	0.00 \$		2015.6
5800-000-000-000-2499				281.00	0.00 \$		2015.6
5800-000-000-000-2504				168.50	0.00 \$		2015.6
5800-000-000-000-2510				867.60	0.00 \$		2015.6
				35370.00	104.40 \$		2015.6
				929.20	0.00 \$		2015.6

Art.110
Frac. V, VII
LFTAIP
Motivación I

Art.113
Frac. I
LFTAIP
Motivación II



H. AYUNTAMIENTO DE TELOLOAPAN

TESORERIA MUNICIPAL

PADRON DEL MUNICIPIO, TODOS, AL CORRIENTE, ORDENADO POR CLAVE

Dirección del padrón

Clave Catastral

Cuenta Predial

Propietario

Sup. de Terreno

Sup. de Constr.

Base Gravable

Pagado A

Fecha 17/09/15
Hora 13:30:13
Pagina 29

Art.113
Frac. I
LFTAIP
Motivación II

Clave Catastral	Cuenta Predial	Propietario	Dirección del padrón	Sup. de Terreno	Sup. de Constr.	Base Gravable	Pagado A
5800-000-000-000-2512				611.70	40.00 \$		0 2015.6
5800-000-000-000-2520				0.00	0.00 \$		0 2015.6
5800-000-000-000-2524				594.00	94.00 \$		0 2015.6
5800-000-000-000-2525				117.36	0.00 \$		0 2015.6
5800-000-000-000-2526				226.50	89.50 \$		0 2015.6
5800-000-000-000-2528				837.00	54.00 \$		0 2015.6
5800-000-000-000-2529				432.00	0.00 \$		0 2015.6
5800-000-000-000-2532				175.81	0.00 \$		0 2015.6
5800-000-000-000-2539				573.95	0.00 \$		0 2015.6
5800-000-000-000-2541				507.00	36.00 \$		0 2015.6
5800-000-000-000-2548				0.00	0.00 \$		0 2015.6
5800-000-000-000-2551				398.04	109.03 \$		0 2015.6
5800-000-000-000-2553				0.00	0.00 \$		0 2015.6
5800-000-000-000-2556				439.74	0.00 \$		0 2015.6
5800-000-000-000-2565				130.00	50.00 \$		0 2015.6
5800-000-000-000-2567				272.80	65.00 \$		0 2015.6
5800-000-000-000-2569				122.80	45.00 \$		0 2015.6
5800-000-000-000-2574				596.00	0.00 \$		0 2015.6
5800-000-000-000-2583				0.00	0.00 \$		0 2015.6
5800-000-000-000-2586				0.00	0.00 \$		0 2015.6
5800-000-000-000-2590				0.00	0.00 \$		0 2015.6
5800-000-000-000-2629				0.00	0.00 \$		0 2015.6
5800-000-000-000-2637				177.74	30.00 \$		0 2015.6
5800-000-000-000-2638				0.00	0.00 \$		0 2015.6
5800-000-000-000-2644				504.00	0.00 \$		0 2015.6
5800-000-000-000-2645				270.00	18.00 \$		0 2015.6
5800-000-000-000-2652				490.00	28.00 \$		0 2015.6
5800-000-000-000-2653				343.00	25.00 \$		0 2015.6
5800-000-000-000-2655				1172.00	0.00 \$		0 2015.6
5800-000-000-000-2658				160.00	87.00 \$		0 2015.6
5800-000-000-000-2665				465.00	32.00 \$		0 2015.6
5800-000-000-000-2670				148.00	20.00 \$		0 2015.6
5800-000-000-000-2673				0.00	0.00 \$		0 2015.6
5800-000-000-000-2677				231.50	22.00 \$		0 2015.6
5800-000-000-000-2681				282.80	0.00 \$		0 2015.6
5800-000-000-000-2683				496.58	0.00 \$		0 2015.6
5800-000-000-000-2684				383.76	0.00 \$		0 2015.6
5800-000-000-000-2694				0.00	0.00 \$		0 2015.6
5800-000-000-000-2698				523.72	0.00 \$		0 2015.6
5800-000-000-000-2708				227.50	0.00 \$		0 2015.6
5800-000-000-000-2709				0.00	0.00 \$		0 2015.6
5800-000-000-000-2710				631.40	20.00 \$		0 2015.6
5800-000-000-000-2711				397.50	0.00 \$		0 2015.6
5800-000-000-000-2715				274.00	24.00 \$		0 2015.6
5800-000-000-000-2716				338.30	60.00 \$		0 2015.6

Art.110
Frac. V, VII
LFTAIP
Motivación I

Clave Catastral Cuenta Predial

Propietario

Dirección del predio

Sup. de Terreno

Sup. de Constr.


Base Gravable

Pagado A

H. AYUNTAMIENTO DE TEOLOAPAN
TESORERIA MUNICIPAL
PADRON DEL MUNICIPIO, TODOS, AL CORRIENTE, ORDENADO POR CLAVE

Fecha 17/09/15
Hora 13:30:13
Pagina 30

Clave Catastral	Cuenta Predial	Propietario	Dirección del predio	Sup. de Terreno	Sup. de Constr.	Base Gravable	Pagado A
581	000-000-000-2717			280.00	24.00 \$		2015.6
581	000-000-000-2718			1455.07	80.00 \$		2015.6
5800	000-000-000-2719			1715.50	75.00 \$		2015.6
58	00-000-000-2725			248.70	0.00 \$		2015.6
58	00-000-000-2730			0.00	0.00 \$		2015.6
5800	000-000-000-2732			748.71	0.00 \$		2015.6
5800	000-000-000-2735			1047.00	60.00 \$		2015.6
5800	000-000-000-2738			319.00	250.00 \$		2015.6
5800	000-000-000-2756			404.37	84.00 \$		2015.6
58	00-000-000-2756			2192.75	45.00 \$		2015.6
58	00-000-000-2758			756.00	40.00 \$		2015.6
5800	000-000-000-2761			204.28	0.00 \$		2015.6
5800	000-000-000-2770			154.00	42.00 \$		2015.6
5800	000-000-000-2774			0.00	0.00 \$		2015.6
5800	000-000-000-2778			496.00	135.00 \$		2015.6
5800	000-000-000-2779			394.63	0.00 \$		2015.6
5800	000-000-000-2780			0.00	0.00 \$		2015.6
5800	000-000-000-2781			0.00	0.00 \$		2015.6
5800	000-000-000-2782			0.00	0.00 \$		2015.6
5800	000-000-000-2783			0.00	0.00 \$		2015.6
5800	000-000-000-2786			0.00	0.00 \$		2015.6
5800	000-000-000-2787			0.00	0.00 \$		2015.6
5800	000-000-000-2795			0.00	0.00 \$		2015.6
5800	000-000-000-2797			0.00	0.00 \$		2015.6
5800	000-000-000-2816			0.00	0.00 \$		2015.6
5800	000-000-000-2817			390.00	0.00 \$		2015.6
5800	000-000-000-2821			0.00	0.00 \$		2015.6
5800	000-000-000-2827			0.00	0.00 \$		2015.6
5800	000-000-000-2832			0.00	0.00 \$		2015.6
5800	000-000-000-2839			545.64	0.00 \$		2015.6
58	00-000-000-2840			0.00	0.00 \$		2015.6
58	00-000-000-2841			0.00	0.00 \$		2015.6
58	00-000-000-2843			0.00	0.00 \$		2015.6
5800	000-000-000-2844			228.00	0.00 \$		2015.6
5800	000-000-000-2850			0.00	0.00 \$		2015.6
58	00-000-000-2856			0.00	0.00 \$		2015.6
58	00-000-000-2860			0.00	0.00 \$		2015.6
58	00-000-000-2869			0.00	0.00 \$		2015.6
5800	000-000-000-2872			364.03	0.00 \$		2015.6
5800	000-000-000-2875			178.20	0.00 \$		2015.6
5800	000-000-000-2879			505.33	0.00 \$		2015.6
5800	000-000-000-2883			0.00	0.00 \$		2015.6
5800	000-000-000-2884			0.00	0.00 \$		2015.6
5800	000-000-000-2888			502.12	40.00 \$		2015.6
5800	000-000-000-2893			0.00	0.00 \$		2015.6



PA
2015.6

AL CASO

Art.110
Frac. V, VII
LFTAIP
Motivación I

Art.113
Frac. I
LFTAIP
Motivación II

H. AYUNTAMIENTO DE TEOLOAPAN

TESORERIA MUNICIPAL

PADRON DEL MUNICIPIO, TODOS, AL CORRIENTE, ORDENADO POR CLAVE

Propietario

Dirección del predio

Sup. de Terreno

Sup. de Constr.

Base Gravable


Pagado A

Fecha 17/09/15
Hora 13:30:13
Pagina 31

Clave Catastral	Cuenta Predial	Propietario	Dirección del predio	Sup. de Terreno	Sup. de Constr.	Base Gravable	Pagado A
5P-000-000-000-2901				535.00	0.00 \$		00 2015.6
5P-000-000-000-2904				331.65	20.00 \$		00 2015.6
5800-000-000-000-2907				368.52	0.00 \$		00 2015.6
5800-000-000-000-2911				0.00	0.00 \$		00 2015.6
5 100-000-000-2916				2507.15	0.00 \$		00 2015.6
5800-000-000-000-2921				335.69	0.00 \$		00 2015.6
5800-000-000-000-2923				0.00	0.00 \$		00 2015.6
5800-000-000-000-2928				0.00	0.00 \$		00 2015.6
5800-000-000-000-2928				0.00	0.00 \$		00 2015.6
5800-000-000-000-2935				0.00	0.00 \$		00 2015.6
5800-000-000-000-2941				0.00	0.00 \$		00 2015.6
5800-000-000-000-2951				0.00	0.00 \$		00 2015.6
5800-000-000-000-2953				524.00	0.00 \$		00 2015.6
5800-000-000-000-2953				162.34	35.00 \$		00 2015.6
5800-000-000-000-2955				0.00	0.00 \$		00 2015.6
5800-000-000-000-2956				0.00	0.00 \$		00 2015.6
5800-000-000-000-2956				0.00	0.00 \$		00 2015.6
5800-000-000-000-2960				306.46	0.00 \$		00 2015.6
5800-000-000-000-2963				168.00	0.00 \$		00 2015.6
5800-000-000-000-2968				409.34	0.00 \$		00 2015.6
5800-000-000-000-2969				0.00	0.00 \$		00 2015.6
5800-000-000-000-2973				724.14	0.00 \$		00 2015.6
5800-000-000-000-2981				0.00	0.00 \$		00 2015.6
5800-000-000-000-2988				0.00	0.00 \$		00 2015.6
5800-000-000-000-2995				0.00	0.00 \$		00 2015.6
5800-000-000-000-2997				0.00	0.00 \$		00 2015.6
5800-000-000-000-2998				0.00	0.00 \$		00 2015.6
5800-000-000-000-2998				240.50	0.00 \$		00 2015.6
5800-000-000-000-3008				0.00	0.00 \$		00 2015.6
5800-000-000-000-3019				0.00	0.00 \$		00 2015.6
5800-000-000-000-3023				515.10	0.00 \$		00 2015.6
5800-000-000-000-3031				0.00	0.00 \$		00 2015.6
5800-000-000-000-3036				0.00	0.00 \$		00 2015.6
5800-000-000-000-3066				0.00	0.00 \$		00 2015.6
5800-000-000-000-3069				0.00	0.00 \$		00 2015.6
5800-000-000-000-3077				194.70	0.00 \$		00 2015.6
5800-000-000-000-3080				544.50	0.00 \$		00 2015.6
5800-000-000-000-3093				0.00	24.00 \$		00 2015.6
5800-000-000-000-3094				1089.00	30.00 \$		00 2015.6
5800-000-000-000-3101				1089.00	20.00 \$		00 2015.6
5800-000-000-000-3102				0.00	0.00 \$		00 2015.6
5800-000-000-000-3104				0.00	0.00 \$		00 2015.6
5800-000-000-000-3105				0.00	0.00 \$		00 2015.6
5800-000-000-000-3118				825.50	0.00 \$		00 2015.6
5800-000-000-000-3125				900.24	0.00 \$		00 2015.6
5800-000-000-000-3130				1089.00	0.00 \$		00 2015.6
5800-000-000-000-3132				646.00	0.00 \$		00 2015.6
5800-000-000-000-3135				504.00	0.00 \$		00 2015.6
5800-000-000-000-3136				4356.00	30.00 \$		00 2015.6



Sup. de Terreno	Sup. de Constr.	Base Gravable	Pagado A
535.00	0.00 \$		00 2015.6
331.65	20.00 \$		00 2015.6
368.52	0.00 \$		00 2015.6
0.00	0.00 \$		00 2015.6
2507.15	0.00 \$		00 2015.6
335.69	0.00 \$		00 2015.6
0.00	0.00 \$		00 2015.6
0.00	0.00 \$		00 2015.6
0.00	0.00 \$		00 2015.6
0.00	0.00 \$		00 2015.6
524.00	0.00 \$		00 2015.6
162.34	35.00 \$		00 2015.6
0.00	0.00 \$		00 2015.6
0.00	0.00 \$		00 2015.6
0.00	0.00 \$		00 2015.6
306.46	0.00 \$		00 2015.6
168.00	0.00 \$		00 2015.6
409.34	0.00 \$		00 2015.6
0.00	0.00 \$		00 2015.6
724.14	0.00 \$		00 2015.6
0.00	0.00 \$		00 2015.6
0.00	0.00 \$		00 2015.6
0.00	0.00 \$		00 2015.6
0.00	0.00 \$		00 2015.6
240.50	0.00 \$		00 2015.6
0.00	0.00 \$		00 2015.6
0.00	0.00 \$		00 2015.6
515.10	0.00 \$		00 2015.6
0.00	0.00 \$		00 2015.6
0.00	0.00 \$		00 2015.6
0.00	0.00 \$		00 2015.6
0.00	0.00 \$		00 2015.6
194.70	0.00 \$		00 2015.6
544.50	0.00 \$		00 2015.6
0.00	24.00 \$		00 2015.6
1089.00	30.00 \$		00 2015.6
1089.00	20.00 \$		00 2015.6
0.00	0.00 \$		00 2015.6
0.00	0.00 \$		00 2015.6
0.00	0.00 \$		00 2015.6
825.50	0.00 \$		00 2015.6
900.24	0.00 \$		00 2015.6
1089.00	0.00 \$		00 2015.6
646.00	0.00 \$		00 2015.6
504.00	0.00 \$		00 2015.6
4356.00	30.00 \$		00 2015.6



DE INVESTIGACION PARA EL CASO ZINAPA

Art.110
Frac. V, VII
LFTAIP
Motivación I

Art.113
Frac. I
LFTAIP
Motivación II

Clave Catastral

Cuenta Predial

Predio

Disposicion del predio

Sup. de Terreno

Sup. de Constr.


Base Gravable

Pagado A

H. AYUNTAMIENTO DE TELOLOAPAN
TESORERIA MUNICIPAL
PADRON DEL MUNICIPIO, TODOS , AL CORRIENTE, ORDENADO POR CLAVE

Fecha 17/09/15
Hora 13:30:13
Pagina 32

Clave Catastral	Cuenta Predial	Predio	Disposicion del predio	Sup. de Terreno	Sup. de Constr.	Base Gravable	Pagado A
5800-000-000-000-3150				0.00	0.00 \$		2015.6
5800-000-000-000-3154				457.80	30.00 \$		2015.6
5800-000-000-000-3156				0.00	0.00 \$		2015.6
5800-000-000-000-3173				215.00	36.00 \$		2015.6
5800-000-000-000-3177				205.70	30.00 \$		2015.6
5800-000-000-000-3179				275.49	30.00 \$		2015.6
5800-000-000-000-3185				457.00	0.00 \$		2015.6
5800-000-000-000-3186				0.00	0.00 \$		2015.6
5800-000-000-000-3188				504561.00	0.00 \$		2015.6
5800-000-000-000-3192				124.50	0.00 \$		2015.6
5800-000-000-000-3197				0.00	0.00 \$		2015.6
5800-000-000-000-3198				0.00	0.00 \$		2015.6
5800-000-000-000-3199				600.00	0.00 \$		2015.6
5800-000-000-000-3200				0.00	0.00 \$		2015.6
5800-000-000-000-3202				325.11	0.00 \$		2015.6
5800-000-000-000-3203				245.81	0.00 \$		2015.6
5800-000-000-000-3217				0.00	0.00 \$		2015.6
5800-000-000-000-3219				829.41	0.00 \$		2015.6
5800-000-000-000-3228				0.00	0.00 \$		2015.6
5800-000-000-000-3231				0.00	0.00 \$		2015.6
5800-000-000-000-3246				110.40	51.00 \$		2015.6
5800-000-000-000-3247				280.05	140.02 \$		2015.6
5800-000-000-000-3254				986.81	0.00 \$		2015.6
5800-000-000-000-3264				824.63	0.00 \$		2015.6
5800-000-000-000-3272				3336.00	20.00 \$		2015.6
5800-000-000-000-3276				0.00	0.00 \$		2015.6
5800-000-000-000-3283				1249.43	45.00 \$		2015.6
5800-000-000-000-3284				0.00	0.00 \$		2015.6
5800-000-000-000-3289				714.19	0.00 \$		2015.6
5800-000-000-000-3295				0.00	0.00 \$		2015.6
5800-000-000-000-3296				4562.38	0.00 \$		2015.6
5800-000-000-000-3297				0.00	0.00 \$		2015.6
5800-000-000-000-3299				0.00	0.00 \$		2015.6
5800-000-000-000-3299				0.00	0.00 \$		2015.6
5800-000-000-000-3317				2420.00	0.00 \$		2015.6
5800-000-000-000-3321				105.18	0.00 \$		2015.6
5800-000-000-000-3322				166.70	0.00 \$		2015.6
5800-000-000-000-3324				0.00	0.00 \$		2015.6
5800-000-000-000-3328				0.00	0.00 \$		2015.6
5800-000-000-000-3341				0.00	0.00 \$		2015.6
5800-000-000-000-3342				128.60	0.00 \$		2015.6
5800-000-000-000-3346				0.00	0.00 \$		2015.6
5800-000-000-000-3352				0.00	0.00 \$		2015.6
5800-000-000-000-3353				660.30	0.00 \$		2015.6



Sup. de Terreno	Sup. de Constr.	Base Gravable	Pagado A
0.00	0.00 \$		2015.6
457.80	30.00 \$		2015.6
0.00	0.00 \$		2015.6
215.00	36.00 \$		2015.6
205.70	30.00 \$		2015.6
275.49	30.00 \$		2015.6
457.00	0.00 \$		2015.6
0.00	0.00 \$		2015.6
504561.00	0.00 \$		2015.6
124.50	0.00 \$		2015.6
0.00	0.00 \$		2015.6
0.00	0.00 \$		2015.6
600.00	0.00 \$		2015.6
325.11	0.00 \$		2015.6
245.81	0.00 \$		2015.6
0.00	0.00 \$		2015.6
829.41	0.00 \$		2015.6
0.00	0.00 \$		2015.6
0.00	0.00 \$		2015.6
110.40	51.00 \$		2015.6
280.05	140.02 \$		2015.6
986.81	0.00 \$		2015.6
824.63	0.00 \$		2015.6
3336.00	20.00 \$		2015.6
0.00	0.00 \$		2015.6
1249.43	45.00 \$		2015.6
0.00	0.00 \$		2015.6
714.19	0.00 \$		2015.6
0.00	0.00 \$		2015.6
4562.38	0.00 \$		2015.6
0.00	0.00 \$		2015.6
0.00	0.00 \$		2015.6
0.00	0.00 \$		2015.6
0.00	0.00 \$		2015.6
2420.00	0.00 \$		2015.6
105.18	0.00 \$		2015.6
166.70	0.00 \$		2015.6
0.00	0.00 \$		2015.6
0.00	0.00 \$		2015.6
128.60	0.00 \$		2015.6
0.00	0.00 \$		2015.6
0.00	0.00 \$		2015.6
660.30	0.00 \$		2015.6



DE INVESTIGACION
FISCALIA
2015.6

Art.110
Frac. V, VII
LFTAIP
Motivación I

Art.113.
Frac. I
LFTAIP
Motivación II

Clave Catastral

Cuenta Predial

Propietario

Dirección del predio

Sup. de Terreno

Sup. de Constr.



Base Gravable

Pagado A

H. AYUNTAMIENTO DE TELOLOAPAN
TESORERIA MUNICIPAL
PADRON DEL MUNICIPIO, TODOS, AL CORRIENTE, ORDENADO POR CLAVE

Fecha 17/09/15
Hora 13:30:13
Pagina 33

- 5 000-000-000-3365
- 5 000-000-000-3368
- 5800-000-000-000-3395
- 5800-000-000-000-3407
- 5 000-000-000-3410
- 5800-000-000-000-3412
- 5800-000-000-000-3419
- 5800-000-000-000-3420
- 5 000-000-000-3423
- 5 000-000-000-3430
- 5800-000-000-000-3433
- 5800-000-000-000-3434
- 5800-000-000-000-3436
- 5800-000-000-000-3439
- 5800-000-000-000-3440
- 5800-000-000-000-3442
- 5800-000-000-000-3444
- 5800-000-000-000-3446
- 5800-000-000-000-3447
- 5800-000-000-000-3448
- 5800-000-000-000-3452
- 5800-000-000-000-3453
- 5800-000-000-000-3454
- 5800-000-000-000-3458
- 5800-000-000-000-3462
- 5800-000-000-000-3463
- 5800-000-000-000-3467
- 5800-000-000-000-3468
- 5800-000-000-000-3475
- 5800-000-000-000-3479
- 5 000-000-000-3480
- 5 000-000-000-3481
- 5 000-000-000-3489
- 5800-000-000-000-3492
- 5800-000-000-000-3494
- 5800-000-000-000-3498
- 5800-000-000-000-3499
- 5800-000-000-000-3503
- 5800-000-000-000-3506
- 5800-000-000-000-3507
- 5800-000-000-000-3510
- 5800-000-000-000-3511
- 5800-000-000-000-3514
- 5800-000-000-000-3516
- 5800-000-000-000-3517



Clave Catastral	Sup. de Terreno	Sup. de Constr.	Base Gravable	Pagado A
000-000-000-3365	14.00	0.00 \$		2015.6
000-000-000-3368	20.60	0.00 \$		2015.6
5800-000-000-000-3395	0.00	0.00 \$		2015.6
5800-000-000-000-3407	2233.32	700.00 \$		2015.6
5 000-000-000-3410	0.00	0.00 \$		2015.6
5800-000-000-000-3412	829.00	0.00 \$		2015.6
5800-000-000-000-3419	0.00	0.00 \$		2015.6
5800-000-000-000-3420	1072.56	25.00 \$		2015.6
5 000-000-000-3423	674.69	0.00 \$		2015.6
5 000-000-000-3430	0.00	0.00 \$		2015.6
5800-000-000-000-3433	0.00	0.00 \$		2015.6
5800-000-000-000-3434	450.19	0.00 \$		2015.6
5800-000-000-000-3436	0.00	0.00 \$		2015.6
5800-000-000-000-3439	362.18	0.00 \$		2015.6
5800-000-000-000-3440	0.00	0.00 \$		2015.6
5800-000-000-000-3442	0.00	0.00 \$		2015.6
5800-000-000-000-3444	0.00	0.00 \$		2015.6
5800-000-000-000-3446	0.00	0.00 \$		2015.6
5800-000-000-000-3447	0.00	0.00 \$		2015.6
5800-000-000-000-3448	0.00	0.00 \$		2015.6
5800-000-000-000-3452	2530.00	0.00 \$		2015.6
5800-000-000-000-3453	0.00	0.00 \$		2015.6
5800-000-000-000-3454	0.60	0.00 \$		2015.6
5800-000-000-000-3458	0.00	0.00 \$		2015.6
5800-000-000-000-3462	681.01	35.00 \$		2015.6
5800-000-000-000-3463	0.00	0.00 \$		2015.6
5800-000-000-000-3467	0.00	0.00 \$		2015.6
5800-000-000-000-3468	2325.00	0.00 \$		2015.6
5800-000-000-000-3475	0.00	0.00 \$		2015.6
5800-000-000-000-3479	0.00	0.00 \$		2015.6
5 000-000-000-3480	0.00	0.00 \$		2015.6
5 000-000-000-3481	0.00	0.00 \$		2015.6
5 000-000-000-3489	0.00	0.00 \$		2015.6
5800-000-000-000-3492	0.00	0.00 \$		2015.6
5800-000-000-000-3494	0.00	0.00 \$		2015.6
5800-000-000-000-3498	0.00	0.00 \$		2015.6
5800-000-000-000-3499	0.00	0.00 \$		2015.6
5800-000-000-000-3503	413.60	0.00 \$		2015.6
5800-000-000-000-3506	0.00	0.00 \$		2015.6
5800-000-000-000-3507	0.00	0.00 \$		2015.6
5800-000-000-000-3510	0.00	0.00 \$		2015.6
5800-000-000-000-3511	0.00	0.00 \$		2015.6
5800-000-000-000-3514	0.00	0.00 \$		2015.6
5800-000-000-000-3516	0.00	0.00 \$		2015.6
5800-000-000-000-3517	0.00	0.00 \$		2015.6



Art.110
Frac. V, VII
LFTAIP
Motivación I

Art.113
Frac. I
LFTAIP
Motivación II

H. AYUNTAMIENTO DE TELOLOAPAN
TESORERIA MUNICIPAL
PADRON DEL MUNICIPIO, TODOS, AL CORRIENTE, ORDENADO POR CLAVE

Clave Catastral

Cuenta Predial

Propietario

Dirección del predio

Sup. de Terreno

Sup. de Constr.

Base Gravable

Pagado A

Fecha 17/09/15
Hora 13:30:13
Pagina 34

Clave Catastral	Cuenta Predial	Propietario	Dirección del predio	Sup. de Terreno	Sup. de Constr.	Base Gravable	Pagado A
57 100-000-000-3522				611.18	0.00 \$		0 2015.6
58 JUM-000-000-3532				0.00	0.00 \$		0 2015.6
5800-000-000-000-3534				0.00	0.00 \$		0 2015.6
5 000-000-000-3546				262.50	30.00 \$		0 2015.6
5 000-000-000-3550				262.50	30.00 \$		0 2015.6
5800-000-000-000-3551				409.27	0.00 \$		0 2015.6
5800-000-000-000-3553				0.00	0.00 \$		0 2015.6
5800-000-000-000-3554				523.09	20.00 \$		0 2015.6
5 10-000-000-3564				602.62	0.00 \$		0 2015.6
5 000-000-000-3567				397.44	64.00 \$		0 2015.6
5800-000-000-000-3568				0.00	0.00 \$		0 2015.6
5800-000-000-000-3581				0.00	18.00 \$		0 2015.6
5800-000-000-000-3588				65.00	0.00 \$		0 2015.6
5800-000-000-000-3599				0.00	0.00 \$		0 2015.6
5800-000-000-000-3603				33.00	0.00 \$		0 2015.6
5800-000-000-000-3603				0.00	0.00 \$		0 2015.6
5800-000-000-000-3614				0.00	0.00 \$		0 2015.6
5800-000-000-000-3616				312.15	30.00 \$		0 2015.6
5800-000-000-000-3623				224.53	0.00 \$		0 2015.6
5800-000-000-000-3625				106.00	0.00 \$		0 2015.6
5800-000-000-000-3628				198.91	0.00 \$		0 2015.6
5800-000-000-000-3631				362340.00	0.00 \$		0 2015.6
5800-000-000-000-3632				1453.00	0.00 \$		0 2015.6
5800-000-000-000-3633				414.80	0.00 \$		0 2015.6
5800-000-000-000-3634				0.00	0.00 \$		0 2015.6
5800-000-000-000-3637				0.00	0.00 \$		0 2015.6
5800-000-000-000-3643				0.00	0.00 \$		0 2015.6
5800-000-000-000-3645				0.00	0.00 \$		0 2015.6
5800-000-000-000-3651				0.00	0.00 \$		0 2015.6
5 10-000-000-3653				676.00	24.00 \$		0 2015.6
5 000-000-000-3655				0.00	0.00 \$		0 2015.6
5 10-000-000-3674				340.20	0.00 \$		0 2015.6
5800-000-000-000-3675				0.00	0.00 \$		0 2015.6
5800-000-000-000-3676				147.30	0.00 \$		0 2015.6
58 00-000-000-3683				212.43	0.00 \$		0 2015.6
58 00-000-000-3684				242.76	0.00 \$		0 2015.6
5800-000-000-000-3687				0.00	0.00 \$		0 2015.6
5800-000-000-000-3689				0.00	0.00 \$		0 2015.6
5800-000-000-000-3690				0.00	0.00 \$		0 2015.6
5800-000-000-000-3695				211.50	0.00 \$		0 2015.6
5800-000-000-000-3702				491.25	0.00 \$		0 2015.6
5800-000-000-000-3703				0.00	0.00 \$		0 2015.6
5800-000-000-000-3704				0.00	0.00 \$		0 2015.6

Art.110
Frac. V, VII
LFTAIP
Motivación I

Art.113
Frac. I
LFTAIP
Motivación II

Clave Catastral

Cuanta Predial

Propietario

H. AYUNTAMIENTO DE TEOLOAPAN
TESORERIA MUNICIPAL
PADRON DEL MUNICIPIO, TODOS , AL CORRIENTE, ORDENADO POR CLAVE

Dirección del predio

Sup. de Terreno

Sup. de Constr.

Base Gravable

Pagado A

Fecha 17/09/15
Hora 13:30:13
Pagina 36

Clave Catastral	Cuanta Predial	Propietario	Dirección del predio	Sup. de Terreno	Sup. de Constr.	Base Gravable	Pagado A
57-000-000-000-3896				0.00	0.00 \$	0.00 \$	2015.6
5800-000-000-000-3899				1.24	0.00 \$	0.00 \$	2015.6
5800-000-000-000-3903				320.00	32.00 \$	32.00 \$	2015.6
5800-000-000-000-3906				440.00	36.00 \$	36.00 \$	2015.6
5800-000-000-000-3921				0.00	0.00 \$	0.00 \$	2015.6
5800-000-000-000-3925				0.00	0.00 \$	0.00 \$	2015.6
5800-000-000-000-3933				0.00	0.00 \$	0.00 \$	2015.6
5800-000-000-000-3935				0.00	0.00 \$	0.00 \$	2015.6
5800-000-000-000-3936				0.00	0.00 \$	0.00 \$	2015.6
5800-000-000-000-3937				0.00	0.00 \$	0.00 \$	2015.6
5800-000-000-000-3941				0.00	0.00 \$	0.00 \$	2015.6
5800-000-000-000-3945				0.00	0.00 \$	0.00 \$	2015.6
5800-000-000-000-3949				0.00	0.00 \$	0.00 \$	2015.6
5800-000-000-000-3951				0.00	0.00 \$	0.00 \$	2015.6
5800-000-000-000-3958				0.00	0.00 \$	0.00 \$	2015.6
5800-000-000-000-3961				0.00	0.00 \$	0.00 \$	2015.6
5800-000-000-000-3963				0.00	0.00 \$	0.00 \$	2015.6
5800-000-000-000-3967				0.00	0.00 \$	0.00 \$	2015.6
5800-000-000-000-3968				179.98	0.00 \$	0.00 \$	2015.6
5800-000-000-000-3970				0.00	0.00 \$	0.00 \$	2015.6
5800-000-000-000-3979				0.00	0.00 \$	0.00 \$	2015.6
5800-000-000-000-3980				0.00	0.00 \$	0.00 \$	2015.6
5800-000-000-000-3981				0.00	0.00 \$	0.00 \$	2015.6
5800-000-000-000-3986				0.00	0.00 \$	0.00 \$	2015.6
5800-000-000-000-4005				3809.00	0.00 \$	0.00 \$	2015.6
5800-000-000-000-4006				333.60	24.00 \$	24.00 \$	2015.6
5800-000-000-000-4019				394.64	0.00 \$	0.00 \$	2015.6
5800-000-000-000-4023				181.35	81.00 \$	81.00 \$	2015.6
5800-000-000-000-4028				14.57	0.00 \$	0.00 \$	2015.6
5800-000-000-000-4029				133.86	0.00 \$	0.00 \$	2015.6
5800-000-000-000-4036				14768.00	0.00 \$	0.00 \$	2015.6
5800-000-000-000-4044				5820.00	30.00 \$	30.00 \$	2015.6
5800-000-000-000-4049				199.89	0.00 \$	0.00 \$	2015.6
5800-000-000-000-4051				0.00	0.00 \$	0.00 \$	2015.6
5800-000-000-000-4057				319.00	30.00 \$	30.00 \$	2015.6
5800-000-000-000-4060				0.00	0.00 \$	0.00 \$	2015.6
5800-000-000-000-4061				0.00	0.00 \$	0.00 \$	2015.6
5800-000-000-000-4064				822.00	0.00 \$	0.00 \$	2015.6
5800-000-000-000-4068				304.00	0.00 \$	0.00 \$	2015.6
5800-000-000-000-4075				653.34	0.00 \$	0.00 \$	2015.6
5800-000-000-000-4076				0.00	0.00 \$	0.00 \$	2015.6
5800-000-000-000-4084				0.00	0.00 \$	0.00 \$	2015.6
5800-000-000-000-4086				0.00	0.00 \$	0.00 \$	2015.6
5800-000-000-000-4089				0.00	0.00 \$	0.00 \$	2015.6



PARA EL CASO
PARA EL CASO

Art.110
Frac. V, VII
LFTAIP
Motivación I

Art.113
Frac. I
LFTAIP
Motivación II

Clave Catastral Cuenta Predial

Propietario

Dirección del predio

Sup. de Terreno

Sup. de Constr.


Base Gravable

Pagado A

H. AYUNTAMIENTO DE TELOLOAPAN
TESORERIA MUNICIPAL
PADRON DEL MUNICIPIO, TODOS , AL CORRIENTE, ORDENADO POR CLAVE

Fecha 17/09/15
Hora 13:30:13
Pagina 37

Clave Catastral	Cuenta Predial	Propietario	Dirección del predio	Sup. de Terreno	Sup. de Constr.	Base Gravable	Pagado A
5/ 000-000-000-4100				0.00	0.00 \$		00 2015.6
5/ 000-000-000-4135				478.31	0.00 \$		00 2015.6
5800-000-000-000-4132				672.31	20.00 \$		00 2015.6
5800-000-000-000-4137				0.00	0.00 \$		00 2015.6
000-000-000-4147				421.64	15.00 \$		00 2015.6
5800-000-000-000-4149				0.00	0.00 \$		00 2015.6
5800-000-000-000-4156				468.00	0.00 \$		00 2015.6
5800-000-000-000-4171				0.00	0.00 \$		00 2015.6
5800-000-000-000-4172				0.00	0.00 \$		00 2015.6
5 000-000-000-4188				0.00	0.00 \$		00 2015.6
5800-000-000-000-4199				2542.00	24.00 \$		00 2015.6
5800-000-000-000-4201				0.00	0.00 \$		00 2015.6
5800-000-000-000-4206				0.00	0.00 \$		00 2015.6
5800-000-000-000-4207				255.53	0.00 \$		00 2015.6
5800-000-000-000-4207				24.00	0.00 \$		00 2015.6
5800-000-000-000-4212				0.00	0.00 \$		00 2015.6
5800-000-000-000-4216				1372.86	0.00 \$		00 2015.6
5800-000-000-000-4219				0.00	0.00 \$		00 2015.6
5800-000-000-000-4231				0.00	0.00 \$		00 2015.6
5800-000-000-000-4232				0.00	0.00 \$		00 2015.6
5800-000-000-000-4238				2968.13	40.00 \$		00 2015.6
5800-000-000-000-4241				0.00	0.00 \$		00 2015.6
5800-000-000-000-4248				0.00	0.00 \$		00 2015.6
5800-000-000-000-4252				0.00	0.00 \$		00 2015.6
5800-000-000-000-4257				0.00	0.00 \$		00 2015.6
5800-000-000-000-4259				0.00	0.00 \$		00 2015.6
5800-000-000-000-4260				0.00	0.00 \$		00 2015.6
5800-000-000-000-4265				326.00	24.00 \$		00 2015.6
5800-000-000-000-4266				0.00	0.00 \$		00 2015.6
5800-000-000-000-4271				0.00	0.00 \$		00 2015.6
5800-000-000-000-4272				711.56	0.00 \$		00 2015.6
5 00-000-000-4279				0.00	0.00 \$		00 2015.6
5 00-000-000-4280				0.00	0.00 \$		00 2015.6
5 00-000-000-4281				0.00	0.00 \$		00 2015.6
58 00-000-000-4290				160.00	0.00 \$		00 2015.6
5800-000-000-000-4293				0.00	0.00 \$		00 2015.6
58 00-000-000-4307				0.00	0.00 \$		00 2015.6
5 00-000-000-4310				363.35	0.00 \$		00 2015.6
5800-000-000-000-4311				0.00	0.00 \$		00 2015.6
5800-000-000-000-4314				150.10	0.00 \$		00 2015.6
5800-000-000-000-4317				486.75	0.00 \$		00 2015.6
5800-000-000-000-4325				520.00	0.00 \$		00 2015.6
5800-000-000-000-4336				0.00	0.00 \$		00 2015.6
5800-000-000-000-4339				97.44	60.00 \$		00 2015.6
5800-000-000-000-4364				100.95	38.00 \$		00 2015.6
5800-000-000-000-4365				240.56	0.00 \$		00 2015.6



Sup. de Terreno	Sup. de Constr.	Base Gravable	Pagado A
0.00	0.00 \$		00 2015.6
478.31	0.00 \$		00 2015.6
672.31	20.00 \$		00 2015.6
0.00	0.00 \$		00 2015.6
421.64	15.00 \$		00 2015.6
0.00	0.00 \$		00 2015.6
468.00	0.00 \$		00 2015.6
0.00	0.00 \$		00 2015.6
0.00	0.00 \$		00 2015.6
2542.00	24.00 \$		00 2015.6
0.00	0.00 \$		00 2015.6
0.00	0.00 \$		00 2015.6
255.53	0.00 \$		00 2015.6
24.00	0.00 \$		00 2015.6
0.00	0.00 \$		00 2015.6
1372.86	0.00 \$		00 2015.6
0.00	0.00 \$		00 2015.6
0.00	0.00 \$		00 2015.6
2968.13	40.00 \$		00 2015.6
0.00	0.00 \$		00 2015.6
0.00	0.00 \$		00 2015.6
0.00	0.00 \$		00 2015.6
0.00	0.00 \$		00 2015.6
326.00	24.00 \$		00 2015.6
0.00	0.00 \$		00 2015.6
0.00	0.00 \$		00 2015.6
0.00	0.00 \$		00 2015.6
711.56	0.00 \$		00 2015.6
0.00	0.00 \$		00 2015.6
0.00	0.00 \$		00 2015.6
160.00	0.00 \$		00 2015.6
0.00	0.00 \$		00 2015.6
0.00	0.00 \$		00 2015.6
363.35	0.00 \$		00 2015.6
0.00	0.00 \$		00 2015.6
150.10	0.00 \$		00 2015.6
486.75	0.00 \$		00 2015.6
520.00	0.00 \$		00 2015.6
0.00	0.00 \$		00 2015.6
97.44	60.00 \$		00 2015.6
100.95	38.00 \$		00 2015.6
240.56	0.00 \$		00 2015.6



INVESTIGACION PARA EL CASO NADA

Art.110
Frac. V, VII
LFTAIP
Motivación I

Art.113
Frac. I
LFTAIP
Motivación II

H. AYUNTAMIENTO DE TEOLOAPAN

TESORERIA MUNICIPAL

PADRON DEL MUNICIPIO, TODOS , AL CORRIENTE, ORDENADO POR CLAVE

Dirección del predio

Sup. de Terreno

Sup. de Const.

Base Gravable


Pagado A

Fecha 17/09/15
Hora 13:30:13
Pagina 38

Clave Catastral	Cuenta Predial	Propietario	Dirección del predio	Sup. de Terreno	Sup. de Const.	Base Gravable	Pagado A
500-000-000-4373				0.00	0.00 \$		2015.6
500-000-000-4375				0.00 \$	0.00 \$		2015.6
5800-000-000-4382				162.33	0.00 \$		2015.6
5 000-000-000-4384				23.95	0.00 \$		2015.6
1 000-000-000-4385				0.00	0.00 \$		2015.6
5800-000-000-4387				390.00	35.00 \$		2015.6
5800-000-000-4389				90.15	30.00 \$		2015.6
5800-000-000-4393				72.41	0.00 \$		2015.6
5 0-000-000-4395				189.00	0.00 \$		2015.6
5. 000-000-000-4401				0.00	0.00 \$		2015.6
5800-000-000-4402				166.56	0.00 \$		2015.6
5800-000-000-4403				0.00	0.00 \$		2015.6
5800-000-000-4407				0.00	0.00 \$		2015.6
5800-000-000-4410				200.00	0.00 \$		2015.6
5800-000-000-4429				0.00	0.00 \$		2015.6
5800-000-000-4431				648.00	30.00 \$		2015.6
5800-000-000-4446				0.00	0.00 \$		2015.6
5800-000-000-4462				70.00	0.00 \$		2015.6
5800-000-000-4467				294.58	50.00 \$		2015.6
5800-000-000-4468				790.22	0.00 \$		2015.6
5800-000-000-4469				673.60	0.00 \$		2015.6
5800-000-000-4474				1103.30	0.00 \$		2015.6
5800-000-000-4477				182.03	0.00 \$		2015.6
5800-000-000-4480				74.79	0.00 \$		2015.6
5800-000-000-4484				539.42	0.00 \$		2015.6
5800-000-000-4485				0.00	0.00 \$		2015.6
5800-000-000-4487				0.00	0.00 \$		2015.6
5800-000-000-4490				53.35	0.00 \$		2015.6
5800-000-000-4495				1171.17	0.00 \$		2015.6
5 0-000-000-4496				0.00	0.00 \$		2015.6
5 000-000-000-4500				519.75	20.00 \$		2015.6
5 00-000-000-4503				900.00	0.00 \$		2015.6
5800-000-000-4507				0.00	0.00 \$		2015.6
5800-000-000-4508				0.00	0.00 \$		2015.6
5F 00-000-000-4509				0.00	0.00 \$		2015.6
58 000-000-000-4519				200.00	0.00 \$		2015.6
5800-000-000-4525				587.00	40.00 \$		2015.6
5800-000-000-4528				3036.00	0.00 \$		2015.6
5800-000-000-4529				2244.00	0.00 \$		2015.6
5800-000-000-4531				588.88	0.00 \$		2015.6
5800-000-000-4533				644.14	0.00 \$		2015.6
5800-000-000-4535				557.06	0.00 \$		2015.6
5800-000-000-4537				390.71	0.00 \$		2015.6
5800-000-000-4539				0.00	0.00 \$		2015.6

Art.110
Frac. V, VII
LFTAIP
Motivación I

Art.113
Frac. I
LFTAIP
Motivación II



H. AYUNTAMIENTO DE TEOLOAPAN

TESORERIA MUNICIPAL

PADRON DEL MUNICIPIO, TODOS, AL CORRIENTE, ORDENADO POR CLAVE

Propietario

Dirección del predio

Sup. de Terreno

Sup. de Constr.

Base Gravable Pagado A

Fecha 17/09/15
Hora 13:30:13
Pagina 39

Clave Catastral	Cuenta Predial	Propietario	Dirección del predio	Sup. de Terreno	Sup. de Constr.	Base Gravable	Pagado A
57	00-000-000-4545			1896.00	0.00 \$		2015.6
58U	000-000-000-4547			200.00	0.00 \$		2015.6
5800	000-000-000-4548			600.00	0.00 \$		2015.6
5F	100-000-000-4571			740.90	0.00 \$		2015.6
5L	100-000-000-4573			1876.21	0.00 \$		2015.6
5800	000-000-000-4578			0.00	0.00 \$		2015.6
5800	000-000-000-4579			0.00	0.00 \$		2015.6
5800	000-000-000-4590			348.60	60.00 \$		2015.6
5	0-000-000-4591			6394.50	30.00 \$		2015.6
5	000-000-000-4598			95.68	95.68 \$		2015.6
5800	000-000-000-4603			127.40	0.00 \$		2015.6
5800	000-000-000-4605			0.00	0.00 \$		2015.6
5800	000-000-000-4610			0.00	0.00 \$		2015.6
5800	000-000-000-4619			0.00	0.00 \$		2015.6
5800	000-000-000-4621			0.00	0.00 \$		2015.6
5800	000-000-000-4627			0.00	0.00 \$		2015.6
5800	000-000-000-4628			335.50	0.00 \$		2015.6
5800	000-000-000-4631			0.00	0.00 \$		2015.6
5800	000-000-000-4638			0.00	0.00 \$		2015.6
5800	000-000-000-4640			0.00	0.00 \$		2015.6
5800	000-000-000-4653			0.00	0.00 \$		2015.6
5800	000-000-000-4659			0.00	0.00 \$		2015.6
5800	000-000-000-4664			0.00	0.00 \$		2015.6
5800	000-000-000-4701			0.00	0.00 \$		2015.6
5800	000-000-000-4746			0.00	0.00 \$		2015.6
5800	000-000-000-4748			0.00	0.00 \$		2015.6
5800	000-000-000-4750			0.00	0.00 \$		2015.6
5800	000-000-000-4754			0.00	0.00 \$		2015.6
5800	000-000-000-4755			0.00	0.00 \$		2015.6
5800	000-000-000-4756			0.00	0.00 \$		2015.6
5800	000-000-000-4758			0.00	0.00 \$		2015.6
5800	000-000-000-4759			0.00	0.00 \$		2015.6
5800	000-000-000-4760			0.00	0.00 \$		2015.6
5800	000-000-000-4765			525.94	0.00 \$		2015.6
5800	000-000-000-4768			0.00	0.00 \$		2015.6
5800	000-000-000-4775			0.00	0.00 \$		2015.6
5800	000-000-000-4778			0.00	0.00 \$		2015.6
5800	000-000-000-4779			0.00	0.00 \$		2015.6
5800	000-000-000-4783			0.00	0.00 \$		2015.6
5800	000-000-000-4793			3919.70	0.00 \$		2015.6
5800	000-000-000-4799			0.00	0.00 \$		2015.6
5800	000-000-000-4800			0.00	0.00 \$		2015.6
5800	000-000-000-4801			545.85	0.00 \$		2015.6
5800	000-000-000-4808			0.00	0.00 \$		2015.6
5800	000-000-000-4811			0.00	0.00 \$		2015.6



Art.110
Frac. V, VII
LFTAIP
Motivación I

Art.113
Frac. I
LFTAIP
Motivación II

Clave Catastral Cuenta Predial

H. AYUNTAMIENTO DE TEOLOAPAN
TESORERIA MUNICIPAL
PADRON DEL MUNICIPIO, TODOS, AL CORRIENTE, ORDENADO POR CLAVE
Propietario
Direccion del predio

Sup. de Terreno Sup. de Constr. Base Gravable Pagado A

Clave Catastral	Cuenta Predial	Propietario	Direccion del predio	Sup. de Terreno	Sup. de Constr.	Base Gravable	Pagado A
57	00-000-000-4814			0.00	0.00 \$		2015.6
58	000-000-000-4818			0.00	0.00 \$		2015.6
5800	000-000-000-4820			0.00	0.00 \$		2015.6
5F	100-000-000-4821			460.00	0.00 \$		2015.6
5L	100-000-000-4845			1088.00	0.00 \$		2015.6
5800	000-000-000-4866			68.00	0.00 \$		2015.6
5800	000-000-000-4869			195.00	0.00 \$		2015.6
5800	000-000-000-4877			0.00	0.00 \$		2015.6
5	0-000-000-4878			1534.50	20.00 \$		2015.6
5	0-000-000-4885			0.00	0.00 \$		2015.6
5A00	000-000-000-4888			441.58	0.00 \$		2015.6
5800	000-000-000-4889			340.50	85.00 \$		2015.6
5800	000-000-000-4890			0.00	0.00 \$		2015.6
5800	000-000-000-4894			0.00	0.00 \$		2015.6
5800	000-000-000-4898			0.00	0.00 \$		2015.6
5800	000-000-000-4900			22495.25	0.00 \$		2015.6
5800	000-000-000-4902			0.00	0.00 \$		2015.6
5800	000-000-000-4909			0.00	0.00 \$		2015.6
5800	000-000-000-4910			0.00	0.00 \$		2015.6
5800	000-000-000-4915			0.00	0.00 \$		2015.6
5800	000-000-000-4922			73.73	0.00 \$		2015.6
5800	000-000-000-4927			1802.00	0.00 \$		2015.6
5800	000-000-000-4929			526.87	0.00 \$		2015.6
5800	000-000-000-4932			0.00	0.00 \$		2015.6
5800	000-000-000-4944			401.57	0.00 \$		2015.6
5800	000-000-000-4945			0.00	0.00 \$		2015.6
5800	000-000-000-4950			0.00	0.00 \$		2015.6
5800	000-000-000-4956			0.00	0.00 \$		2015.6
5800	000-000-000-4960			0.00	0.00 \$		2015.6
5800	000-000-000-4962			171.12	0.00 \$		2015.6
5	0-000-000-4965			0.00	0.00 \$		2015.6
5	100-000-000-4966			0.00	0.00 \$		2015.6
58	10-000-000-4967			1537.00	0.00 \$		2015.6
5800	000-000-000-4971			917.37	0.00 \$		2015.6
58	10-000-000-4978			0.00	0.00 \$		2015.6
58	10-000-000-4984			483.60	0.00 \$		2015.6
58L	00-000-000-4985			3.83	0.00 \$		2015.6
5800	000-000-000-5004			0.00	0.00 \$		2015.6
5800	000-000-000-5024			0.00	0.00 \$		2015.6
5800	000-000-000-5038			0.00	0.00 \$		2015.6
5800	000-000-000-5049			275.00	0.00 \$		2015.6
5800	000-000-000-5051			0.00	0.00 \$		2015.6
5800	000-000-000-5053			0.00	0.00 \$		2015.6
5800	000-000-000-5060			0.00	0.00 \$		2015.6
5800	000-000-000-5061			0.00	0.00 \$		2015.6

Fecha 17/09/15
Hora 13:30:13
Pagina 40

Art.110
Frac. V, VII
LFTAIP
Motivación I

Art.113
Frac. I
LFTAIP
Motivación II



Clave Catastral Cuenta Predial Propietario

H. AYUNTAMIENTO DE TEOLOAPAN
TESORERIA MUNICIPAL
PADRON DEL MUNICIPIO, TODOS, AL CORRIENTE, ORDENADO POR CLAVE

Dircción del predio

Sup. de Terrano

Sup. de Constr.

Base Gravable

Pagado A

Fecha 17/09/15
Hora 13:30:13
Pagina 41

Clave Catastral	Cuenta Predial	Propietario	Dircción del predio	Sup. de Terrano	Sup. de Constr.	Base Gravable	Pagado A
100-000-000-5064		ESMERALDA MART		1081.83	0.00 \$		2015.6
00-000-000-5065				1666.74	0.00 \$		2015.6
800-000-000-5070				0.00	0.00 \$		2015.6
800-000-000-5071				0.00	0.00 \$		2015.6
00-000-000-5076				247.13	0.00 \$		2015.6
800-000-000-5079				294.73	0.00 \$		2015.6
800-000-000-5093				0.00	0.00 \$		2015.6
800-000-000-5094				0.00	0.00 \$		2015.6
0-000-000-5097				0.00	0.00 \$		2015.6
00-000-000-5105				49.68	0.00 \$		2015.6
800-000-000-5106				0.00	0.00 \$		2015.6
800-000-000-5108				2932.50	0.00 \$		2015.6
800-000-000-5124				165.32	0.00 \$		2015.6
800-000-000-5127				602.54	20.00 \$		2015.6
800-000-000-5134				133.35	0.00 \$		2015.6
800-000-000-5139				384.00	45.00 \$		2015.6
800-000-000-5147				0.00	0.00 \$		2015.6
800-000-000-5149				468.00	20.00 \$		2015.6
800-000-000-5159				520.00	65.00 \$		2015.6
800-000-000-5170				33.00	0.00 \$		2015.6
800-000-000-5172				2351.03	0.00 \$		2015.6
800-000-000-5175				11.92	0.00 \$		2015.6
800-000-000-5181				1155.00	0.00 \$		2015.6
800-000-000-5184				0.00	0.00 \$		2015.6
500-000-000-5188				0.00	0.00 \$		2015.6
300-000-000-5189				26.68	0.00 \$		2015.6
300-000-000-5190				160.18	0.00 \$		2015.6
300-000-000-5193				0.00	0.00 \$		2015.6
300-000-000-5194				356.20	45.00 \$		2015.6
0-000-000-5195				114.42	0.00 \$		2015.6
0-000-000-5196				0.00	0.00 \$		2015.6
0-000-000-5200				0.00	20.00 \$		2015.6
0-000-000-5206				636.00	0.00 \$		2015.6
100-000-000-5207				318.56	0.00 \$		2015.6
100-000-000-5212				595.00	0.00 \$		2015.6
0-000-000-5218				0.00	0.00 \$		2015.6
100-000-000-5228				0.00	0.00 \$		2015.6
100-000-000-5231				200.00	0.00 \$		2015.6
00-000-000-5237				0.00	0.00 \$		2015.6
00-000-000-5252				0.00	0.00 \$		2015.6
00-000-000-5255				692.00	0.00 \$		2015.6
00-000-000-5256				0.00	0.00 \$		2015.6
00-000-000-5260				1597.36	0.00 \$		2015.6
00-000-000-5261				256.59	0.00 \$		2015.6

PERDIDO S/N



UNIDOS
ESTADOS UNIDOS MEXICANOS
AYUNTAMIENTO DE TEOLOAPAN
SECRETARÍA DE FISCALÍA
2015

Art.110
Frac. V, VII
LFTAIP
Motivación I

Art.113
Frac. I
LFTAIP
Motivación II

Clave Catastral Cuenta Predial

Propietario PADRON DEL MUNICIPIO, TODOS , AL CORRIENTE, ORDENADO POR CLAVE

Dirección del predio

Sup. de Terreno

Sup. de Constr.

Base Gravable


Pagado A

H. AYUNTAMIENTO DE TEOLOAPAN
TESORERIA MUNICIPAL

Fecha 17/09/15
Hora 13:30:13
Pagina 42

Clave Catastral	Cuenta Predial	Propietario	Dirección del predio	Sup. de Terreno	Sup. de Constr.	Base Gravable	Pagado A
5800-000-000-5270				0.00	0.00 \$		0 2015.6
5800-000-000-5271				0.00	0.00 \$		0 2015.6
5800-000-000-5274				60.69	0.00 \$		0 2015.6
5800-000-000-5276				200.00	20.00 \$		0 2015.6
5800-000-000-5280				0.00	0.00 \$		0 2015.6
5800-000-000-5281				3227.06	0.00 \$		0 2015.6
5800-000-000-5282				0.00	0.00 \$		0 2015.6
5800-000-000-5289				228.00	0.00 \$		0 2015.6
5800-000-000-5291				67.88	0.00 \$		0 2015.6
5800-000-000-5298				554.40	0.00 \$		0 2015.6
5800-000-000-5299				323.69	0.00 \$		0 2015.6
5800-000-000-5302				2198.76	0.00 \$		0 2015.6
5800-000-000-5307				3720.00	23.00 \$		0 2015.6
5800-000-000-5308				898.87	0.00 \$		0 2015.6
5800-000-000-5334				444.79	0.00 \$		0 2015.6
5800-000-000-5342				1.04	0.00 \$		0 2015.6
5800-000-000-5344				602.48	0.00 \$		0 2015.6
5800-000-000-5345				421.58	0.00 \$		0 2015.6
5800-000-000-5359				1.04	0.00 \$		0 2015.6
5800-000-000-5360				0.00	0.00 \$		0 2015.6
5800-000-000-5363				3915.78	0.00 \$		0 2015.6
5800-000-000-5370				378.00	15.00 \$		0 2015.6
5800-000-000-5376				0.00	0.00 \$		0 2015.6
5800-000-000-5377				125.25	38.00 \$		0 2015.6
5800-000-000-5389				217.80	0.00 \$		0 2015.6
5800-000-000-5396				9.30	0.00 \$		0 2015.6
5800-000-000-5400				0.00	0.00 \$		0 2015.6
5800-000-000-5405				239.04	0.00 \$		0 2015.6
5800-000-000-5408				0.00	0.00 \$		0 2015.6
5800-000-000-5409				997.20	0.00 \$		0 2015.6
5800-000-000-5415				695.63	0.00 \$		0 2015.6
5800-000-000-5421				7.29	0.00 \$		0 2015.6
5800-000-000-5428				0.00	0.00 \$		0 2015.6
5800-000-000-5431				0.00	0.00 \$		0 2015.6
5800-000-000-5436				0.00	0.00 \$		0 2015.6
5800-000-000-5441				0.00	0.00 \$		0 2015.6
5800-000-000-5444				0.00	0.00 \$		0 2015.6
5800-000-000-5457				17263.13	0.00 \$		0 2015.6
5800-000-000-5464				0.00	0.00 \$		0 2015.6
5800-000-000-5466				217.00	0.00 \$		0 2015.6
5800-000-000-5471				0.00	0.00 \$		0 2015.6
5800-000-000-5472				0.00	0.00 \$		0 2015.6
5800-000-000-5481				130.18	0.00 \$		0 2015.6
5800-000-000-5496				0.00	0.00 \$		0 2015.6
5800-000-000-5506				529.76	0.00 \$		0 2015.6

BIDE # 3



INVESTIGACION
DEL CASO
DE LA
MUNICIPALIDAD
DE TEOLOAPAN

Art.110
Frac. V, VII
LFTAIP
Motivación I

Art.113
Frac. I
LFTAIP
Motivación II



Clave Catastral

PROPIETARIO
PADRON DEL MUNICIPIO, TODOS , AL CORRIENTE, ORDENADO POR CLAVE

Sup. de Terreno Sup. de Const. Base Gravable Pagado A

Fecha 17/09/15
Hora 13:30:13
Pagina 43

Clave Catastral	Propietario	Dirección del predio	Sup. de Terreno	Sup. de Const.	Base Gravable	Pagado A
5800-000-000-000-5520			572.00	15.00 \$		2015.6
5800-000-000-000-5527			0.00	0.00 \$		2015.6
3E 00-000-000-5541			735.55	0.00 \$		2015.6
3800-000-000-000-5544			0.00	0.00 \$		2015.6
3800-000-000-000-5548			553.70	48.00 \$		2015.6
3E 00-000-000-5588			527.30	0.00 \$		2015.6
3E 00-000-000-5603			17.40	0.00 \$		2015.6
3800-000-000-000-5623			1.92	0.00 \$		2015.6
3800-000-000-000-5657			0.00	0.00 \$		2015.6
3800-000-000-000-5660			1.16	0.00 \$		2015.6
3800-000-000-000-5669			699.84	0.00 \$		2015.6
3800-000-000-000-5670			51.00	0.00 \$		2015.6
3800-000-000-000-5675			1683.00	0.00 \$		2015.6
3800-000-000-000-5679			8.06	0.00 \$		2015.6
3800-000-000-000-5681			1.14	0.00 \$		2015.6
3800-000-000-000-5687			336.60	0.00 \$		2015.6
3800-000-000-000-5689			785.92	0.00 \$		2015.6
3800-000-000-000-5695			2.24	0.00 \$		2015.6
3800-000-000-000-5696			0.00	0.00 \$		2015.6
3800-000-000-000-5699			956.27	0.00 \$		2015.6
3800-000-000-000-5702			0.00	0.00 \$		2015.6
3800-000-000-000-5703			0.00	0.00 \$		2015.6
3800-000-000-000-5704			0.00	0.00 \$		2015.6
3800-000-000-000-5709			0.00	0.00 \$		2015.6
3800-000-000-000-5710			0.00	0.00 \$		2015.6
3800-000-000-000-5711			468.92	0.00 \$		2015.6
3800-000-000-000-5712			0.00	0.00 \$		2015.6
3800-000-000-000-5713			0.00	0.00 \$		2015.6
3E 00-000-000-5714			504.15	0.00 \$		2015.6
3E 00-000-000-5716			0.00	0.00 \$		2015.6
30 00-000-000-5718			0.00	0.00 \$		2015.6
300-000-000-000-5725			708.75	0.00 \$		2015.6
30 00-000-000-5726			0.00	0.00 \$		2015.6
3E 00-000-000-5727			0.00	0.00 \$		2015.6
100-000-000-000-5742			85.23	0.00 \$		2015.6
100-000-000-000-5743			220.00	0.00 \$		2015.6
100-000-000-000-5749			0.00	0.00 \$		2015.6
100-000-000-000-5751			7410.59	0.00 \$		2015.6
100-000-000-000-5758			1912.50	0.00 \$		2015.6
100-000-000-000-5773			0.00	0.00 \$		2015.6
100-000-000-000-5780			712.40	0.00 \$		2015.6
100-000-000-000-5781			0.00	0.00 \$		2015.6



Clave Catastral	Propietario	Dirección del predio	Sup. de Terreno	Sup. de Const.	Base Gravable	Pagado A
3800-000-000-000-5712		DE LA JOYA"	0.00	0.00 \$		2015.6
3800-000-000-000-5713			0.00	0.00 \$		2015.6
3E 00-000-000-5716			0.00	0.00 \$		2015.6
30 00-000-000-5718			0.00	0.00 \$		2015.6
300-000-000-000-5725			708.75	0.00 \$		2015.6
30 00-000-000-5726			0.00	0.00 \$		2015.6
3E 00-000-000-5727			0.00	0.00 \$		2015.6
100-000-000-000-5742			85.23	0.00 \$		2015.6
100-000-000-000-5743			220.00	0.00 \$		2015.6
100-000-000-000-5749			0.00	0.00 \$		2015.6
100-000-000-000-5751			7410.59	0.00 \$		2015.6
100-000-000-000-5758			1912.50	0.00 \$		2015.6
100-000-000-000-5773			0.00	0.00 \$		2015.6
100-000-000-000-5780			712.40	0.00 \$		2015.6
100-000-000-000-5781			0.00	0.00 \$		2015.6



Art.110
Frac. V, VII
LFTAIP
Motivación I

Art.113
Frac. I
LFTAIP
Motivación II

Clave Catastral Cuenta Predial

PADRON DEL MUNICIPIO, TODOS , AL CORRIENTE, ORDENADO POR CLAVE Propietario

Sup. de Terreno Sup. de Constr. Base Gravable Pagado A

Fecha 17/09/15
 Hora 13:30:13
 Pagina 44

H. AYUNTAMIENTO DE TLOLOAPAN

TESORERIA MUNICIPAL

Dircción del predio

Clave Catastral	Cuenta Predial	Propietario	Sup. de Terreno	Sup. de Constr.	Base Gravable	Pagado A
56-000-000-000-5788			452.25	30.20 \$		2015.6
5800-000-000-000-5791			0.00	0.00 \$		2015.6
5 700-000-000-5796			0.00	0.00 \$		2015.6
5 300-000-000-5797			0.00	0.00 \$		2015.6
5800-000-000-000-5801			728.94	0.00 \$		2015.6
5800-000-000-000-5812			0.00	0.00 \$		2015.6
5800-000-000-000-5814			0.00	0.00 \$		2015.6
5 700-000-000-5815			0.00	0.00 \$		2015.6
5 700-000-000-5819			0.00	0.00 \$		2015.6
5800-000-000-000-5825			0.00	0.00 \$		2015.6
5800-000-000-000-5840			0.00	0.00 \$		2015.6
5800-000-000-000-5849			393.72	0.00 \$		2015.6
5800-000-000-000-5851			0.00	0.00 \$		2015.6
5800-000-000-000-5852			0.00	0.00 \$		2015.6
5800-000-000-000-5856			0.00	0.00 \$		2015.6
5800-000-000-000-5857			2931.50	30.00 \$		2015.6
5800-000-000-000-5859			0.00	0.00 \$		2015.6
5800-000-000-000-5862			855.60	0.00 \$		2015.6
5800-000-000-000-5863			2950.00	0.00 \$		2015.6
5800-000-000-000-5868			244.68	0.00 \$		2015.6
5800-000-000-000-5869			120.00	25.00 \$		2015.6
5800-000-000-000-5879			0.00	0.00 \$		2015.6
5800-000-000-000-5880			0.00	0.00 \$		2015.6
5800-000-000-000-5882			0.00	0.00 \$		2015.6
5800-000-000-000-5885			291.81	0.00 \$		2015.6
5800-000-000-000-5887			159.51	0.00 \$		2015.6
5800-000-000-000-5888			0.00	0.00 \$		2015.6
5800-000-000-000-5894			4356.00	0.00 \$		2015.6
5800-000-000-000-5908			345.00	30.00 \$		2015.6
5 700-000-000-5912			0.00	0.00 \$		2015.6
5 700-000-000-5913			0.00	0.00 \$		2015.6
5 00-000-000-5917			0.00	0.00 \$		2015.6
5800-000-000-000-5924			254.60	20.00 \$		2015.6
5800-000-000-000-5926			0.00	24.00 \$		2015.6
5 00-000-000-5940			0.00	0.00 \$		2015.6
5800-000-000-000-5959			0.00	0.00 \$		2015.6
5800-000-000-000-5964			0.00	0.00 \$		2015.6
5800-000-000-000-5966			0.00	0.00 \$		2015.6
5800-000-000-000-5972			415.00	0.00 \$		2015.6
5800-000-000-000-5994			511.50	0.00 \$		2015.6
5800-000-000-000-5998			217.00	0.00 \$		2015.6
5800-000-000-000-6006			0.00	0.00 \$		2015.6
5800-000-000-000-6017			246.56	30.00 \$		2015.6
5800-000-000-000-6026			0.00	0.00 \$		2015.6



DE INVESTIGACION PARA EL CASO DE LA TIENDA

Art.110
 Frac. V, VII
 LFTAIP
 Motivación I

Art.113
 Frac. I
 LFTAIP
 Motivación II

Clave Catastral

Cuentas Predial

Propietario

H. AYUNTAMIENTO DE TEILOLOAPAN
TESORERIA MUNICIPAL.
PADRON DEL MUNICIPIO, TODOS , AL CORRIENTE, ORDENADO POR CLAVE

Sup. de Terreno

Sup. de Constr.

Base Gravable

Pagado A

Fecha 17/09/15
Hora 13:30:13
Pagina 45

565-000-000-000-6028
565-000-000-000-6038
565-000-000-000-6039
565-000-000-000-6041
565-000-000-000-6042
565-000-000-000-6046
565-000-000-000-6047
565-000-000-000-6050
565-000-000-000-6052
565-000-000-000-6053
565-000-000-000-6061
565-000-000-000-6062
565-000-000-000-6068
565-000-000-000-6070
565-000-000-000-6100
565-000-000-000-6103
565-000-000-000-6109
565-000-000-000-6138
565-000-000-000-6143
565-000-000-000-6170
565-000-000-000-6177
565-000-000-000-6200
565-000-000-000-6211
565-000-000-000-6217
565-000-000-000-6225
565-000-000-000-6229
565-000-000-000-6230
565-000-000-000-6234
565-000-000-000-6268
565-000-000-000-6276
565-000-000-000-6279
565-000-000-000-6282
565-000-000-000-6286
565-000-000-000-6288
565-000-000-000-6302
565-000-000-000-6328
565-000-000-000-6337
565-000-000-000-6345
565-000-000-000-6346
565-000-000-000-6347
565-000-000-000-6349
565-000-000-000-6358
565-000-000-000-6389
565-000-000-000-6396
565-000-000-000-6420

[Redacted]

[Redacted]

[Redacted]

Clave Catastral	Sup. de Terreno	Sup. de Constr.	Base Gravable	Pagado A
565-000-000-000-6028	414.69	414.69 \$	0.00 \$	2015.6
565-000-000-000-6038	341.65	0.00 \$	48.00 \$	2015.6
565-000-000-000-6039	328.56	0.00 \$	0.00 \$	2015.6
565-000-000-000-6041	0.00	0.00 \$	0.00 \$	2015.6
565-000-000-000-6042	305.77	0.00 \$	0.00 \$	2015.6
565-000-000-000-6046	0.00	0.00 \$	0.00 \$	2015.6
565-000-000-000-6047	101.79	0.00 \$	40.00 \$	2015.6
565-000-000-000-6050	1388.50	0.00 \$	0.00 \$	2015.6
565-000-000-000-6052	1160.29	0.00 \$	20.00 \$	2015.6
565-000-000-000-6053	1121.30	0.00 \$	0.00 \$	2015.6
565-000-000-000-6061	712.50	0.00 \$	0.00 \$	2015.6
565-000-000-000-6062	334.80	0.00 \$	0.00 \$	2015.6
565-000-000-000-6068	494.00	0.00 \$	0.00 \$	2015.6
565-000-000-000-6070	353.00	0.00 \$	0.00 \$	2015.6
565-000-000-000-6100	290.00	30.00 \$	0.00 \$	2015.6
565-000-000-000-6103	607.60	0.00 \$	0.00 \$	2015.6
565-000-000-000-6109	652.50	0.00 \$	0.00 \$	2015.6
565-000-000-000-6138	747.70	0.00 \$	0.00 \$	2015.6
565-000-000-000-6143	0.00	0.00 \$	0.00 \$	2015.6
565-000-000-000-6170	0.00	0.00 \$	0.00 \$	2015.6
565-000-000-000-6177	0.00	0.00 \$	0.00 \$	2015.6
565-000-000-000-6200	192.90	0.00 \$	0.00 \$	2015.6
565-000-000-000-6211	0.00	0.00 \$	0.00 \$	2015.6
565-000-000-000-6217	485.14	0.00 \$	0.00 \$	2015.6
565-000-000-000-6225	0.00	0.00 \$	0.00 \$	2015.6
565-000-000-000-6229	1.54	0.00 \$	0.00 \$	2015.6
565-000-000-000-6230	540.78	0.00 \$	0.00 \$	2015.6
565-000-000-000-6234	0.00	0.00 \$	0.00 \$	2015.6
565-000-000-000-6268	438.60	20.00 \$	0.00 \$	2015.6
565-000-000-000-6276	565.25	0.00 \$	0.00 \$	2015.6
565-000-000-000-6279	278.24	0.00 \$	0.00 \$	2015.6
565-000-000-000-6282	423.40	15.00 \$	0.00 \$	2015.6
565-000-000-000-6286	914.25	0.00 \$	0.00 \$	2015.6
565-000-000-000-6288	5244.00	0.00 \$	0.00 \$	2015.6
565-000-000-000-6302	0.00	0.00 \$	0.00 \$	2015.6
565-000-000-000-6328	100.00	0.00 \$	0.00 \$	2015.6
565-000-000-000-6337	624.00	0.00 \$	0.00 \$	2015.6
565-000-000-000-6345	2.74	0.00 \$	0.00 \$	2015.6
565-000-000-000-6346	0.00	0.00 \$	0.00 \$	2015.6
565-000-000-000-6347	531.93	0.00 \$	0.00 \$	2015.6
565-000-000-000-6349	0.00	0.00 \$	0.00 \$	2015.6
565-000-000-000-6358	2240.00	0.00 \$	0.00 \$	2015.6
565-000-000-000-6389	467.64	0.00 \$	0.00 \$	2015.6
565-000-000-000-6396	3.79	0.00 \$	0.00 \$	2015.6
565-000-000-000-6420	0.00	0.00 \$	0.00 \$	2015.6

[Redacted]

Art.110
Frac. V, VII
LFTAIP
Motivación I

Art.113
Frac. I
LFTAIP
Motivación II

Clave Catastral Cuenta Predial

Propietario
PADRON DEL MUNICIPIO, TODOS , AL CORRIENTE, ORDENADO POR CLAVE

Direccion del predio

Sup. de Terreno

Sup. de Constr.

Base Gravable Pagado A

Fecha 17/09/15
Hora 13:30:13
Pagina 46

H. AYUNTAMIENTO DE TELOLOAPAN
TESORERIA MUNICIPAL

Clave Catastral	Cuenta Predial	Propietario	Direccion del predio	Sup. de Terreno	Sup. de Constr.	Base Gravable	Pagado A
5r 700-000-000-6439				373.10	60.00 \$		00 2015.6
5r 700-000-000-6444				589.50	0.00 \$		00 2015.6
5800-000-000-000-6450				0.00	0.00 \$		00 2015.6
58r 700-000-000-6455				580.23	0.00 \$		00 2015.6
5r 700-000-000-6457				295.00	0.00 \$		00 2015.6
5800-000-000-000-6458				4.35	0.00 \$		00 2015.6
5800-000-000-000-6459				343.35	0.00 \$		00 2015.6
5800-000-000-000-6463				10.66	0.00 \$		00 2015.6
5r 700-000-000-6470				157.95	0.00 \$		00 2015.6
5r 700-000-000-6474				314.75	0.00 \$		00 2015.6
5800-000-000-000-6481				0.00	0.00 \$		00 2015.6
5800-000-000-000-6482				0.00	0.00 \$		00 2015.6
5800-000-000-000-6483				0.00	0.00 \$		00 2015.6
5800-000-000-000-6487				0.00	0.00 \$		00 2015.6
5800-000-000-000-6494				0.00	0.00 \$		00 2015.6
5800-000-000-000-6499				0.00	0.00 \$		00 2015.6
5800-000-000-000-6502				0.00	0.00 \$		00 2015.6
5800-000-000-000-6524				288.00	0.00 \$		00 2015.6
5800-000-000-000-6524				134.04	24.00 \$		00 2015.6
5800-000-000-000-6535				235.10	30.00 \$		00 2015.6
5800-000-000-000-6537				0.00	0.00 \$		00 2015.6
5800-000-000-000-6538				0.00	0.00 \$		00 2015.6
5800-000-000-000-6543				234.50	0.00 \$		00 2015.6
800-000-000-000-6546				239.08	0.00 \$		00 2015.6
800-000-000-000-6562				616.00	56.00 \$		00 2015.6
800-000-000-000-6570				971.25	0.00 \$		00 2015.6
800-000-000-000-6572				793.87	0.00 \$		00 2015.6
800-000-000-000-6575				600.00	24.00 \$		00 2015.6
800-000-000-000-6580				191.50	0.00 \$		00 2015.6
800-000-000-000-6581				126.00	30.00 \$		00 2015.6
800-000-000-000-6594				441.00	0.00 \$		00 2015.6
800-000-000-000-6596				6.70	0.00 \$		00 2015.6
800-000-000-000-6599				151.00	30.00 \$		00 2015.6
800-000-000-000-6599				615.86	0.00 \$		00 2015.6
800-000-000-000-6610				159.00	0.00 \$		00 2015.6
800-000-000-000-6611				81.90	0.00 \$		00 2015.6
800-000-000-000-6612				83.80	0.00 \$		00 2015.6
8r 70-000-000-6613				224.59	0.00 \$		00 2015.6
8r 70-000-000-6614				189.00	0.00 \$		00 2015.6
800-000-000-000-6616				11.62	0.00 \$		00 2015.6
800-000-000-000-6630				0.00	0.00 \$		00 2015.6
800-000-000-000-6640				900.00	0.00 \$		00 2015.6
800-000-000-000-6655				0.00	0.00 \$		00 2015.6
800-000-000-000-6656				673.90	0.00 \$		00 2015.6
800-000-000-000-6661				137.68	0.00 \$		00 2015.6
800-000-000-000-6662				250.44	35.00 \$		00 2015.6
800-000-000-000-6664							

DPTS.
 JUISA
 DPT.
 LGADO IBARRA
 OPT.

RO # 83
 OJO DE AGUA



Art.110
 Frac. V, VII
 LFTAIP
 Motivación I

Art.113
 Frac. I
 LFTAIP
 Motivación II

Clave Catastral Cuenta Predial

H. AYUNTAMIENTO DE TELOLOAPAN
TESORERIA MUNICIPAL
PADRON DEL MUNICIPIO, TODOS , AL CORRIENTE, ORDENADO POR CLAVE
Propietario

Dirección del predio

Sup. de Terreno


Sup. de Constr.

Base Gravable

Pagado A

Fecha 17/09/15
Hora 13:30:13
Pagina 47

Clave Catastral	Cuenta Predial	Propietario	Dirección del predio	Sup. de Terreno	Sup. de Constr.	Base Gravable	Pagado A
5800-000-000-000-6665				165.00	0.00 \$		0 2015.6
5800-000-000-000-6677				0.00	0.00 \$		0 2015.6
5800-000-000-000-6683				355.84	0.00 \$		0 2015.6
5800-000-000-000-6687				450.00	0.00 \$		0 2015.6
5800-000-000-000-6690				600.00	0.00 \$		0 2015.6
5800-000-000-000-6704				600.00	30.00 \$		0 2015.6
5800-000-000-000-6712				370.00	0.00 \$		0 2015.6
5800-000-000-000-6713				199.75	0.00 \$		0 2015.6
5800-000-000-000-6721				121.73	0.00 \$		0 2015.6
5800-000-000-000-6724				180.16	0.00 \$		0 2015.6
5800-000-000-000-6725				450.00	0.00 \$		0 2015.6
5800-000-000-000-6730				96.39	0.00 \$		0 2015.6
5800-000-000-000-6733				93.30	0.00 \$		0 2015.6
5800-000-000-000-6735				2.38	0.00 \$		0 2015.6
5800-000-000-000-6740				480.00	0.00 \$		0 2015.6
5800-000-000-000-6758				501.25	0.00 \$		0 2015.6
5800-000-000-000-6768				112.50	0.00 \$		0 2015.6
5800-000-000-000-6779				4.50	0.00 \$		0 2015.6
5800-000-000-000-6788				137.43	0.00 \$		0 2015.6
5800-000-000-000-6790				292.10	0.00 \$		0 2015.6
5800-000-000-000-6793				486.86	0.00 \$		0 2015.6
5800-000-000-000-6795				0.00	0.00 \$		0 2015.6
5800-000-000-000-6808				0.00	0.00 \$		0 2015.6
5800-000-000-000-6819				0.00	0.00 \$		0 2015.6
5800-000-000-000-6833				300.45	20.00 \$		0 2015.6
5800-000-000-000-6849				300.00	0.00 \$		0 2015.6
5800-000-000-000-6854				103.40	0.00 \$		0 2015.6
5800-000-000-000-6860				287.35	0.00 \$		0 2015.6
5800-000-000-000-6870				1.44	0.00 \$		0 2015.6
5800-000-000-000-6872				140.00	0.00 \$		0 2015.6
5800-000-000-000-6874				625.00	30.00 \$		0 2015.6
5800-000-000-000-6881				2997.00	0.00 \$		0 2015.6
5800-000-000-000-6885				897.18	0.00 \$		0 2015.6
5800-000-000-000-6887				310.18	0.00 \$		0 2015.6
5800-000-000-000-6888				286.45	0.00 \$		0 2015.6
5800-000-000-000-6888				359.75	0.00 \$		0 2015.6
5800-000-000-000-6898				1827.00	0.00 \$		0 2015.6
5800-000-000-000-6903				0.00	0.00 \$		0 2015.6
5800-000-000-000-6906				0.00	0.00 \$		0 2015.6
5800-000-000-000-6913				829.45	0.00 \$		0 2015.6
5800-000-000-000-6914				517.00	0.00 \$		0 2015.6
5800-000-000-000-6920				1.69	0.00 \$		0 2015.6
5800-000-000-000-6923				798.00	0.00 \$		0 2015.6
5800-000-000-000-6925				175.90	0.00 \$		0 2015.6
5800-000-000-000-6925				443.60	0.00 \$		0 2015.6



DE INVESTIGACION
PARA EL CASO
TZINAPA

Art.110
Frac. V, VII
LFTAIP
Motivación I

Art.113
Frac. I
LFTAIP
Motivación II

Clave Catastral Cuenta Predial

Propietario
H. AYUNTAMIENTO DE TEOLOAPAN
TESORERIA MUNICIPAL
PADRON DEL MUNICIPIO, TODOS , AL CORRIENTE, ORDENADO POR CLAVE


Sup. de Terreno Sup. de Constr. Base Gravable Pagado A

Fecha 17/09/15
Hora 13:30:13
Pagina 48

Clave Catastral	Cuenta Predial	Propietario	Sup. de Terreno	Sup. de Constr.	Base Gravable	Pagado A
5800-000-000-000-6932			289.89	0.00 \$		0.00 2015.6
5800-000-000-000-6934			374.00	0.00 \$		0.00 2015.6
57 100-000-000-6935			400.08	0.00 \$		0.00 2015.6
56 100-000-000-6936			471.00	0.00 \$		0.00 2015.6
5800-000-000-000-6939			462.52	0.00 \$		0.00 2015.6
5800-000-000-000-6940			417.86	0.00 \$		0.00 2015.6
5800-000-000-000-6942			0.00	0.00 \$		0.00 2015.6
57 100-000-000-6945			300.00	0.00 \$		0.00 2015.6
5 100-000-000-6950			0.00	0.00 \$		0.00 2015.6
5800-000-000-000-6952			170.60	0.00 \$		0.00 2015.6
5800-000-000-000-6956			5.76	0.00 \$		0.00 2015.6
5800-000-000-000-6960			341.00	0.00 \$		0.00 2015.6
5800-000-000-000-6967			160.60	0.00 \$		0.00 2015.6
5800-000-000-000-6968			933.09	0.00 \$		0.00 2015.6
5800-000-000-000-6973			417.12	0.00 \$		0.00 2015.6
5800-000-000-000-6979			192.10	0.00 \$		0.00 2015.6
5800-000-000-000-6989			215.39	0.00 \$		0.00 2015.6
5800-000-000-000-6991			736.15	0.00 \$		0.00 2015.6
5800-000-000-000-6996			80.30	0.00 \$		0.00 2015.6
5800-000-000-000-7011			6105.10	0.00 \$		0.00 2015.6
5800-000-000-000-7021			0.00	0.00 \$		0.00 2015.6
5800-000-000-000-7022			0.00	0.00 \$		0.00 2015.6
5800-000-000-000-7023			0.00	0.00 \$		0.00 2015.6
5800-000-000-000-7024			0.00	0.00 \$		0.00 2015.6
5800-000-000-000-7025			1976.00	75.00 \$		0.00 2015.6
5800-000-000-000-7035			861.60	0.00 \$		0.00 2015.6
5800-000-000-000-7037			0.00	0.00 \$		0.00 2015.6
5800-000-000-000-7039			0.00	0.00 \$		0.00 2015.6
5800-000-000-000-7041			1481.23	0.00 \$		0.00 2015.6
5800-000-000-000-7044			490.00	0.00 \$		0.00 2015.6
5800-000-000-000-7068			7419.50	0.00 \$		0.00 2015.6
5800-000-000-000-7084			0.00	0.00 \$		0.00 2015.6
5800-000-000-000-7089			0.00	0.00 \$		0.00 2015.6
5800-000-000-000-7092			267.60	20.00 \$		0.00 2015.6
5800-000-000-000-7095			465.00	40.00 \$		0.00 2015.6
5800-000-000-000-7101			3630.50	0.00 \$		0.00 2015.6
5800-000-000-000-7101			382.05	0.00 \$		0.00 2015.6
5800-000-000-000-7107			239.44	0.00 \$		0.00 2015.6
5800-000-000-000-7110			0.00	0.00 \$		0.00 2015.6
5800-000-000-000-7112			0.00	0.00 \$		0.00 2015.6
5800-000-000-000-7115			0.00	0.00 \$		0.00 2015.6
5800-000-000-000-7134			732.00	0.00 \$		0.00 2015.6
5800-000-000-000-7139			0.00	0.00 \$		0.00 2015.6
5800-000-000-000-7141			0.00	0.00 \$		0.00 2015.6
5800-000-000-000-7146			2115.84	0.00 \$		0.00 2015.6
5800-000-000-000-7147			882.45	0.00 \$		0.00 2015.6

Art.110
Frac. V, VII
LFTAIP
Motivación I

Art.113
Frac. I
LFTAIP
Motivación II



Clave Catastral Cuentas Predial

PROPIETARIO
PADRON DEL MUNICIPIO, TODOS , AL CORRIENTE, ORDENADO POR CLAVE

Dirección del predio

H. AYUNTAMIENTO DE TELOLOAPAN
TESORERIA MUNICIPAL

Fecha 17/09/15
Hora 13:30:13
Pagina 49

Clave Catastral	Cuentas Predial	Propietario	Dirección del predio	Sup. de Terreno	Sup. de Constr.	Base Gravable	Pagado A
5800-000-000-000-7150				0.00	0.00 \$		2015.6
5800-000-000-000-7154				0.00	0.00 \$		2015.6
5800-000-000-000-7156				0.00	0.00 \$		2015.6
5800-000-000-000-7165				425.00	0.00 \$		2015.6
5800-000-000-000-7167				0.00	0.00 \$		2015.6
5800-000-000-000-7171				0.00	0.00 \$		2015.6
5800-000-000-000-7175				1236.25	0.00 \$		2015.6
5800-000-000-000-7180				0.00	0.00 \$		2015.6
5800-000-000-000-7184				0.00	0.00 \$		2015.6
5800-000-000-000-7186				175.50	0.00 \$		2015.6
5800-000-000-000-7187				0.00	0.00 \$		2015.6
5800-000-000-000-7188				292.00	0.00 \$		2015.6
5800-000-000-000-7189				200.00	0.00 \$		2015.6
5800-000-000-000-7191				0.00	0.00 \$		2015.6
5800-000-000-000-7197				0.00	0.00 \$		2015.6
5800-000-000-000-7198				62.50	0.00 \$		2015.6
5800-000-000-000-7205				0.00	0.00 \$		2015.6
5800-000-000-000-7215				0.00	0.00 \$		2015.6
5800-000-000-000-7216				189.64	0.00 \$		2015.6
5800-000-000-000-7218				0.00	0.00 \$		2015.6
5800-000-000-000-7221				1072.44	0.00 \$		2015.6
5800-000-000-000-7222				0.00	0.00 \$		2015.6
5800-000-000-000-7227				0.00	0.00 \$		2015.6
5800-000-000-000-7229				1453.05	231.00 \$		2015.6
5800-000-000-000-7231				0.00	0.00 \$		2015.6
5800-000-000-000-7234				0.00	0.00 \$		2015.6
5800-000-000-000-7236				0.00	0.00 \$		2015.6
5800-000-000-000-7238				0.00	0.00 \$		2015.6
5800-000-000-000-7246				0.00	0.00 \$		2015.6
5800-000-000-000-7251				0.00	0.00 \$		2015.6
5800-000-000-000-7254				0.00	0.00 \$		2015.6
5800-000-000-000-7256				0.00	0.00 \$		2015.6
5800-000-000-000-7257				101.50	0.00 \$		2015.6
5800-000-000-000-7258				0.00	0.00 \$		2015.6
5800-000-000-000-7271				627.00	20.00 \$		2015.6
5800-000-000-000-7272				0.00	0.00 \$		2015.6
5800-000-000-000-7275				0.00	0.00 \$		2015.6
5800-000-000-000-7291				0.00	0.00 \$		2015.6
5800-000-000-000-7296				0.00	0.00 \$		2015.6
5800-000-000-000-7297				11.89	0.00 \$		2015.6
5800-000-000-000-7301				413.40	0.00 \$		2015.6
5800-000-000-000-7309				324.58	0.00 \$		2015.6
5800-000-000-000-7310				325.00	0.00 \$		2015.6
5800-000-000-000-7310				0.00	0.00 \$		2015.6
5800-000-000-000-7327				104.00	0.00 \$		2015.6
5800-000-000-000-7335				63.18	0.00 \$		2015.6
5800-000-000-000-7338				0.00	0.00 \$		2015.6

Art.110
Frac. V, VII
LFTAIP
Motivación I

Art.113
Frac. I
LFTAIP
Motivación II

Clave Catastral

Cuentas Predial

Propietario

H. AYUNTAMIENTO DE TELOLOAPAN
TESORERIA MUNICIPAL
PADRON DEL MUNICIPIO, TODOS , AL CORRIENTE, ORDENADO POR CLAVE

Dirección del predio

Sup. de Terreno

Sup. de Constr.

Base Gravable


Pagado A

Fecha 17/09/15
Hora 13:30:13
Pagina 50


Clave Catastral	Cuentas Predial	Propietario	Dirección del predio	Sup. de Terreno	Sup. de Constr.	Base Gravable	Pagado A
15800-000-000-000-7345				197.50	0.00 \$		2015.6
15L 000-000-000-7350				108.50	45.00 \$		2015.6
15800-000-000-000-7351				182.40	0.00 \$		2015.6
15P 000-000-000-7354				373.12	0.00 \$		2015.6
5 000-000-000-7359				140.00	30.00 \$		2015.6
5800-000-000-000-7364				236.30	20.00 \$		2015.6
5 000-000-000-7366				374.40	0.00 \$		2015.6
5 000-000-000-7367				72.00	45.00 \$		2015.6
5800-000-000-000-7371				72.00	45.00 \$		2015.6
5800-000-000-000-7373				0.00	0.00 \$		2015.6
5800-000-000-000-7374				580.00	35.00 \$		2015.6
5800-000-000-000-7376				453.25	22.00 \$		2015.6
5800-000-000-000-7378				603.00	20.00 \$		2015.6
5800-000-000-000-7384				365.47	0.00 \$		2015.6
5800-000-000-000-7384				0.00	0.00 \$		2015.6
5800-000-000-000-7392				239.80	0.00 \$		2015.6
5800-000-000-000-7400				460.02	0.00 \$		2015.6
5800-000-000-000-7405				0.00	0.00 \$		2015.6
5800-000-000-000-7409				57.20	0.00 \$		2015.6
5800-000-000-000-7418				3262.70	0.00 \$		2015.6
5800-000-000-000-7439				567.00	0.00 \$		2015.6
5800-000-000-000-7440				1220.48	0.00 \$		2015.6
5800-000-000-000-7440				1081.32	0.00 \$		2015.6
5800-000-000-000-7451				309.00	0.00 \$		2015.6
5800-000-000-000-7460				0.00	0.00 \$		2015.6
5800-000-000-000-7460				0.00	0.00 \$		2015.6
5800-000-000-000-7473				0.00	0.00 \$		2015.6
5800-000-000-000-7478				431.07	0.00 \$		2015.6
5800-000-000-000-7480				450.00	0.00 \$		2015.6
5800-000-000-000-7480				435.00	0.00 \$		2015.6
5800-000-000-000-7494				0.00	0.00 \$		2015.6
5800-000-000-000-7495				3.13	0.00 \$		2015.6
5800-000-000-000-7498				471.21	0.00 \$		2015.6
5800-000-000-000-7500				476.00	0.00 \$		2015.6
5800-000-000-000-7502				145.18	0.00 \$		2015.6
5800-000-000-000-7503				225.00	0.00 \$		2015.6
5800-000-000-000-7520				0.00	0.00 \$		2015.6
5800-000-000-000-7530				0.00	0.00 \$		2015.6
5800-000-000-000-7537				608.00	0.00 \$		2015.6
5800-000-000-000-7544				1.40	0.00 \$		2015.6
5800-000-000-000-7547				273.00	0.00 \$		2015.6
5800-000-000-000-7548				191.36	0.00 \$		2015.6
5800-000-000-000-7551				0.00	0.00 \$		2015.6
5800-000-000-000-7552				4.77	0.00 \$		2015.6
5800-000-000-000-7568				750.00	0.00 \$		2015.6



MADELIA
O Y COPTS
CRUZ
RODRIGUEZ



Sup. de Terreno	Sup. de Constr.	Base Gravable	Pagado A
197.50	0.00 \$		2015.6
108.50	45.00 \$		2015.6
182.40	0.00 \$		2015.6
373.12	0.00 \$		2015.6
140.00	30.00 \$		2015.6
236.30	20.00 \$		2015.6
374.40	0.00 \$		2015.6
72.00	45.00 \$		2015.6
72.00	45.00 \$		2015.6
0.00	0.00 \$		2015.6
580.00	35.00 \$		2015.6
453.25	22.00 \$		2015.6
603.00	20.00 \$		2015.6
365.47	0.00 \$		2015.6
0.00	0.00 \$		2015.6
239.80	0.00 \$		2015.6
460.02	0.00 \$		2015.6
0.00	0.00 \$		2015.6
57.20	0.00 \$		2015.6
3262.70	0.00 \$		2015.6
567.00	0.00 \$		2015.6
1220.48	0.00 \$		2015.6
1081.32	0.00 \$		2015.6
309.00	0.00 \$		2015.6
0.00	0.00 \$		2015.6
0.00	0.00 \$		2015.6
0.00	0.00 \$		2015.6
431.07	0.00 \$		2015.6
450.00	0.00 \$		2015.6
435.00	0.00 \$		2015.6
0.00	0.00 \$		2015.6
3.13	0.00 \$		2015.6
471.21	0.00 \$		2015.6
476.00	0.00 \$		2015.6
145.18	0.00 \$		2015.6
225.00	0.00 \$		2015.6
0.00	0.00 \$		2015.6
0.00	0.00 \$		2015.6
608.00	0.00 \$		2015.6
1.40	0.00 \$		2015.6
273.00	0.00 \$		2015.6
191.36	0.00 \$		2015.6
0.00	0.00 \$		2015.6
4.77	0.00 \$		2015.6
750.00	0.00 \$		2015.6



Art.110
Frac. V, VII
LFTAIP
Motivación I

Art.113
Frac. I
LFTAIP
Motivación II

H. AYUNTAMIENTO DE TELOLOAPAN

TESORERIA MUNICIPAL

PADRON DEL MUNICIPIO, TODOS , AL CORRIENTE, ORDENADO POR CLAVE

Propiedad

Dirección del predio

Sup. de Terreno

Sup. de Constr.

Base Gravable

Pagado A

Fecha 17/09/15
Hora 13:30:13
Pagina 52

Clave Catastral	Cuenta Predial	Propiedad	Dirección del predio	Sup. de Terreno	Sup. de Constr.	Base Gravable	Pagado A
58	00-000-990-7838			0.00	0.00 \$		
5800-000-000-000-7835				0.00	0.00 \$		
5800-000-000-000-7840				2111.19	0.00 \$		
5F 00-000-000-7845				0.00	0.00 \$		
58L 000-000-000-7846				200.00	0.00 \$		
5800-000-000-000-7847				0.00	0.00 \$		
5800-000-000-000-7854				120.00	0.00 \$		
5800-000-000-000-7860				120.00	0.00 \$		
5 000-000-000-7864				120.00	0.00 \$		
5 000-000-000-7866				120.00	0.00 \$		
5800-000-000-000-7870				0.00	0.00 \$		
5800-000-000-000-7872				120.00	0.00 \$		
5800-000-000-000-7875				120.00	0.00 \$		
5800-000-000-000-7876				0.00	0.00 \$		
5800-000-000-000-7880				120.00	0.00 \$		
5800-000-000-000-7881				0.00	0.00 \$		
5800-000-000-000-7882				0.00	0.00 \$		
5800-000-000-000-7890				0.00	0.00 \$		
5800-000-000-000-7895				0.00	0.00 \$		
5800-000-000-000-7897				0.00	0.00 \$		
5800-000-000-000-7899				0.00	0.00 \$		
5800-000-000-000-7900				0.00	0.00 \$		
5800-000-000-000-7901				0.00	0.00 \$		
5800-000-000-000-7905				0.00	0.00 \$		
5800-000-000-000-7913				0.00	0.00 \$		
5800-000-000-000-7916				0.00	0.00 \$		
5800-000-000-000-7920				420.00	0.00 \$		
5800-000-000-000-7922				0.00	0.00 \$		
5800-000-000-000-7925				0.00	0.00 \$		
5800-000-000-000-7926				0.00	0.00 \$		
5800-000-000-000-7928				0.00	0.00 \$		
5800-000-000-000-7940				0.00	0.00 \$		
5800-000-000-000-7942				0.00	0.00 \$		
5800-000-000-000-7948				0.00	0.00 \$		
5800-000-000-000-7950				0.00	0.00 \$		
5800-000-000-000-7969				0.00	0.00 \$		
5800-000-000-000-7975				0.00	0.00 \$		
5800-000-000-000-7986				254.60	0.00 \$		
5800-000-000-000-7987				0.00	0.00 \$		
5800-000-000-000-7988				0.00	0.00 \$		
5800-000-000-000-7991				386.25	0.00 \$		
5800-000-000-000-7992				575.40	0.00 \$		
5800-000-000-000-7997				733.82	0.00 \$		
5800-000-000-000-7999				201.82	0.00 \$		
5800-000-000-000-8010				462.00	0.00 \$		
				187.15	0.00 \$		
				3.93	0.00 \$		



Art.110
Frac. V, VII
LFTAIP
Motivación I

Art.113
Frac. I
LFTAIP
Motivación II

Clave Catastral

Cuenta Predial

Propietario

Distrito del Predio

H. AYUNTAMIENTO DE TELOLOAPAN

TESORERIA MUNICIPAL

PADRON DEL MUNICIPIO, TODOS, AL CORRIENTE, ORDENADO POR CLAVE

Fecha 17/09/15
Hora 13:30:13
Pagina 53

Sup. de Terreno Sup. de Constr. Base Gravable Pagado A

Clave Catastral	Cuenta Predial	Propietario	Distrito del Predio	Sup. de Terreno	Sup. de Constr.	Base Gravable	Pagado A
57 00-000-000-8011				683.41	0.00 \$		00 2015.6
58 00-000-000-8017				154.56	0.00 \$		00 2015.6
5800-000-000-000-8020				210.00	0.00 \$		00 2015.6
58 90-000-000-8021				402.50	0.00 \$		00 2015.6
58 00-000-000-8024				474.05	0.00 \$		00 2015.6
5800-000-000-000-8026				180.00	0.00 \$		00 2015.6
5800-000-000-000-8036				1.16	0.00 \$		00 2015.6
5800-000-000-000-8040				0.00	0.00 \$		00 2015.6
5 -000-000-8046				888.14	0.00 \$		00 2015.6
5 000-000-000-8050				184.37	0.00 \$		00 2015.6
5800-000-000-000-8062				1.76	0.00 \$		00 2015.6
5800-000-000-000-8067				0.00	0.00 \$		00 2015.6
5800-000-000-000-8072				216.00	0.00 \$		00 2015.6
5800-000-000-000-8074				0.00	0.00 \$		00 2015.6
5800-000-000-000-8078				0.00	0.00 \$		00 2015.6
5800-000-000-000-8078				208.70	0.00 \$		00 2015.6
5800-000-000-000-8077				704.00	0.00 \$		00 2015.6
5800-000-000-000-8090				50.00	0.00 \$		00 2015.6
5800-000-000-000-8091				37.60	0.00 \$		00 2015.6
5800-000-000-000-8092				0.00	0.00 \$		00 2015.6
5800-000-000-000-8095				0.00	0.00 \$		00 2015.6
5800-000-000-000-8096				0.00	0.00 \$		00 2015.6
5800-000-000-000-8096				153.30	0.00 \$		00 2015.6
5800-000-000-000-8098				220.34	0.00 \$		00 2015.6
5800-000-000-000-8100				351.24	0.00 \$		00 2015.6
5800-000-000-000-8102				0.00	0.00 \$		00 2015.6
5800-000-000-000-8103				0.00	0.00 \$		00 2015.6
5800-000-000-000-8106				0.00	0.00 \$		00 2015.6
5800-000-000-000-8117				0.00	0.00 \$		00 2015.6
5800-000-000-000-8121				392.04	0.00 \$		00 2015.6
5800-000-000-000-8125				236.47	0.00 \$		00 2015.6
5800-000-000-000-8127				0.00	0.00 \$		00 2015.6
5800-000-000-000-8128				0.00	0.00 \$		00 2015.6
5800-000-000-000-8131				51336.00	0.00 \$		00 2015.6
58 00-000-000-8143				0.00	0.00 \$		00 2015.6
800-V00-000-000-8147				0.00	0.00 \$		00 2015.6
800-000-000-000-8150				0.00	0.00 \$		00 2015.6
800-000-000-000-8152				0.00	0.00 \$		00 2015.6
800-000-000-000-8154				0.00	0.00 \$		00 2015.6
30 J0-000-000-8154				0.00	0.00 \$		00 2015.6
300-000-000-000-8156				569.44	0.00 \$		00 2015.6
300-000-000-000-8163				0.00	0.00 \$		00 2015.6
300-000-000-000-8168				0.00	0.00 \$		00 2015.6
300-000-000-000-8169				0.00	0.00 \$		00 2015.6
300-000-000-000-8174				0.00	0.00 \$		00 2015.6
100-000-000-000-8179				125.61	0.00 \$		00 2015.6
100-000-000-000-8182				0.00	0.00 \$		00 2015.6
100-000-000-000-8186				0.00	0.00 \$		00 2015.6

NUMERA SALG

SANTA MARIA



INVESTIGACION
CASA
EN MAPA

Art.110
Frac. V, VII
LFTAIP
Motivación I

Art.113
Frac. I
LFTAIP
Motivación II

H. AYUNTAMIENTO DE TEOLOAPAN

TESORERIA MUNICIPAL

PADRON DEL MUNICIPIO, TODOS , AL CORRIENTE, ORDENADO POR CLAVE

Propietario: Dirección del predio

Clave Catastral	Cuenta Predial	Propietario	Dirección del predio	Sup. de Terreno	Sup. de Constr.	Base Gravable	Pagado A
58 100-000-000-8197				0.00	0.00 \$		00 2015.6
58 000-000-000-8190				127.50	0.00 \$		00 2015.6
5800-000-000-000-8193				0.00	0.00 \$		00 2015.6
5800-000-000-000-8196				0.00	0.00 \$		00 2015.6
58 00-000-000-8199				143.75	0.00 \$		00 2015.6
5800-000-000-000-8203				0.00	0.00 \$		00 2015.6
5800-000-000-000-8206				0.00	0.00 \$		00 2015.6
5800-000-000-000-8210				214.30	0.00 \$		00 2015.6
5 1-000-000-8212				0.00	0.00 \$		00 2015.6
3 000-000-000-8213				246.51	0.00 \$		00 2015.6
5800-000-000-000-8214				412.25	0.00 \$		00 2015.6
5800-000-000-000-8215				289.50	0.00 \$		00 2015.6
5800-000-000-000-8219				105.28	0.00 \$		00 2015.6
5800-000-000-000-8222				0.00	0.00 \$		00 2015.6
5800-000-000-000-8224				0.00	0.00 \$		00 2015.6
5800-000-000-000-8227				390.00	0.00 \$		00 2015.6
5800-000-000-000-8230				2.26	0.00 \$		00 2015.6
800-000-000-000-8234				280.50	0.00 \$		00 2015.6
800-000-000-000-8234				0.00	0.00 \$		00 2015.6
800-000-000-000-8240				180.13	0.00 \$		00 2015.6
800-000-000-000-8244				438.00	0.00 \$		00 2015.6
800-000-000-000-8262				810.00	0.00 \$		00 2015.6
800-000-000-000-8270				0.00	0.00 \$		00 2015.6
800-000-000-000-8276				540.00	0.00 \$		00 2015.6
800-000-000-000-8282				11635.00	0.00 \$		00 2015.6
800-000-000-000-8286				1.93	0.00 \$		00 2015.6
800-000-000-000-8287				0.00	0.00 \$		00 2015.6
800-000-000-000-8287				0.00	0.00 \$		00 2015.6
800-000-000-000-8294				0.00	0.00 \$		00 2015.6
800-000-000-000-8295				775.50	0.00 \$		00 2015.6
800-000-000-000-8296				201.75	0.00 \$		00 2015.6
800-000-000-000-8296				0.00	0.00 \$		00 2015.6
800-000-000-000-8297				162.76	0.00 \$		00 2015.6
800-000-000-000-8298				98.10	0.00 \$		00 2015.6
300-000-000-8299				1.07	0.00 \$		00 2015.6
30 0-000-000-8302				133.00	0.00 \$		00 2015.6
30 0-000-000-8313				195.90	0.00 \$		00 2015.6
300-000-000-000-8315				0.00	0.00 \$		00 2015.6
300-000-000-000-8315				685.51	0.00 \$		00 2015.6
300-000-000-000-8329				223.91	0.00 \$		00 2015.6
30 3-000-000-8333				676.00	0.00 \$		00 2015.6
100-000-000-000-8334				430.40	0.00 \$		00 2015.6
100-000-000-000-8335				616.20	0.00 \$		00 2015.6
100-000-000-000-8338				0.00	0.00 \$		00 2015.6
00-000-000-000-8342				0.00	0.00 \$		00 2015.6
00-000-000-000-8344				0.00	0.00 \$		00 2015.6
00-000-000-000-8358				157.00	0.00 \$		00 2015.6
00-000-000-000-8379				0.00	0.00 \$		00 2015.6
00-000-000-000-8389				0.00	0.00 \$		00 2015.6



INVESTIGACIÓN
EL CASO
CERRADO

Fecha 17/09/15
Hora 13:30:13
Pagina 54

Art.110
Frac. V, VII
LFTAIP
Motivación I

Art.113
Frac. I
LFTAIP
Motivación II

Clave Catastral

Cuentas Fiscales

PROPIETARIO
PADRON DEL MUNICIPIO, TODOS, AL CORRIENTE, ORDENADO POR CLAVE

Dirección del predio

H. AYUNTAMIENTO DE TELOLOAPAN

TESORERIA MUNICIPAL

PROPIETARIO

Fecha 17/09/15
Hora 13:30:13
Pagina 55

Clave Catastral	Cuentas Fiscales	Propietario	Dirección del predio	Sup. de Terreno	Sup. de Constr.	Base Gravable	Pagos A
51 700-000-000-8417				417.85	0.00 \$		0 2015.6
51 700-000-000-8418				6.00	0.00 \$		0 2015.6
5800-000-000-000-8422				0.00	0.00 \$		0 2015.6
5800-000-000-000-8426				0.00	0.00 \$		0 2015.6
5 00-000-000-8429				0.00	0.00 \$		0 2015.6
5800-000-000-000-8432				0.00	0.00 \$		0 2015.6
5800-000-000-000-8433				0.00	0.00 \$		0 2015.6
5800-000-000-000-8434				0.00	0.00 \$		0 2015.6
5 1-000-000-8443				264.40	0.00 \$		0 2015.6
5 000-000-000-8445				0.00	0.00 \$		0 2015.6
5800-000-000-000-8454				6.00	0.00 \$		0 2015.6
5800-000-000-000-8456				0.00	0.00 \$		0 2015.6
5800-000-000-000-8473				0.00	0.00 \$		0 2015.6
5800-000-000-000-8484				0.00	0.00 \$		0 2015.6
5800-000-000-000-8491				247.18	0.00 \$		0 2015.6
5800-000-000-000-8492				1.89	0.00 \$		0 2015.6
5800-000-000-000-8493				1.93	0.00 \$		0 2015.6
5800-000-000-000-8506				450.00	0.00 \$		0 2015.6
5800-000-000-000-8510				0.00	0.00 \$		0 2015.6
5800-000-000-000-8512				0.00	0.00 \$		0 2015.6
5800-000-000-000-8519				0.00	0.00 \$		0 2015.6
5800-000-000-000-8520				0.00	0.00 \$		0 2015.6
5800-000-000-000-8521				1353.59	0.00 \$		0 2015.6
5800-000-000-000-8522				765.22	0.00 \$		0 2015.6
5800-000-000-000-8526				0.00	0.00 \$		0 2015.6
5800-000-000-000-8530				0.00	0.00 \$		0 2015.6
5800-000-000-000-8532				0.00	0.00 \$		0 2015.6
5800-000-000-000-8537				0.00	0.00 \$		0 2015.6
5800-000-000-000-8541				0.00	0.00 \$		0 2015.6
5800-000-000-000-8545				0.00	0.00 \$		0 2015.6
5 7-000-000-8546				0.00	0.00 \$		0 2015.6
5 700-000-000-8551				0.00	0.00 \$		0 2015.6
5 70-000-000-8558				0.00	0.00 \$		0 2015.6
5 70-000-000-8561				719.25	0.00 \$		0 2015.6
5800-000-000-000-8577				0.00	0.00 \$		0 2015.6
5800-000-000-000-8584				0.00	0.00 \$		0 2015.6
5 70-000-000-8599				0.00	0.00 \$		0 2015.6
5800-000-000-000-8607				1.42	0.00 \$		0 2015.6
5800-000-000-000-8616				200.00	0.00 \$		0 2015.6
5800-000-000-000-8619				656.25	0.00 \$		0 2015.6
5800-000-000-000-8624				1.45	0.00 \$		0 2015.6
5800-000-000-000-8630				6.46	0.00 \$		0 2015.6
5800-000-000-000-8632				401.85	0.00 \$		0 2015.6
5800-000-000-000-8638				0.00	0.00 \$		0 2015.6
5800-000-000-000-8639				392.00	0.00 \$		0 2015.6
5800-000-000-000-8639				111.09	0.00 \$		0 2015.6



PARA EL CASO

Art.110
Frac. V, VII
LFTAIP
Motivación I

Art.113
Frac. I
LFTAIP
Motivación II

Clave Catastral
Cuenta Predial

Propietario
PADRON DEL MUNICIPIO, TODOS , AL CORRIENTE, ORDENADO POR CLAVE

Dirección del predio

Sup. de Terreno
Sup. de Constr.


Base Gravable
Pagado A

Fecha 17/09/15
Hora 13:30:13
Pagina 56

H. AYUNTAMIENTO DE TEOLOAPAN
TESORERIA MUNICIPAL

Clave Catastral	Cuenta Predial	Propietario	Dirección del predio	Sup. de Terreno	Sup. de Constr.	Base Gravable	Pagado A
500-000-000-8649				135.00	0.00 \$		00 2015.6
5000-000-000-8653				135.00	0.00 \$		00 2015.6
5000-000-000-8664				0.00	0.00 \$		00 2015.6
5800-000-000-8682				0.00	0.00 \$		00 2015.6
500-000-000-8684				158.53	0.00 \$		00 2015.6
5800-000-000-8699				285.00	0.00 \$		00 2015.6
5800-000-000-8700				0.00	0.00 \$		00 2015.6
500-000-000-8701				765.00	0.00 \$		00 2015.6
500-000-000-8702				90.60	0.00 \$		00 2015.6
5800-000-000-8705				216.00	0.00 \$		00 2015.6
5800-000-000-8708				3.31	0.00 \$		00 2015.6
5800-000-000-8710				2.00	0.00 \$		00 2015.6
5800-000-000-8718				0.00	0.00 \$		00 2015.6
5800-000-000-8720				726.82	0.00 \$		00 2015.6
5800-000-000-8728				357.50	0.00 \$		00 2015.6
5800-000-000-8736				73.45	0.00 \$		00 2015.6
5800-000-000-8737				0.00	0.00 \$		00 2015.6
5800-000-000-8738				0.00	0.00 \$		00 2015.6
5800-000-000-8739				21.36	0.00 \$		00 2015.6
5800-000-000-8745				329.37	0.00 \$		00 2015.6
5800-000-000-8749				82.08	0.00 \$		00 2015.6
5800-000-000-8758				197.50	0.00 \$		00 2015.6
5800-000-000-8767				0.00	0.00 \$		00 2015.6
5800-000-000-8768				0.00	0.00 \$		00 2015.6
5800-000-000-8769				0.00	0.00 \$		00 2015.6
5800-000-000-8772				0.00	0.00 \$		00 2015.6
5800-000-000-8779				534.64	0.00 \$		00 2015.6
5800-000-000-8784				0.00	0.00 \$		00 2015.6
5800-000-000-8787				110.21	0.00 \$		00 2015.6
500-000-000-8788				0.00	0.00 \$		00 2015.6
500-000-000-8790				0.00	0.00 \$		00 2015.6
500-000-000-8792				0.00	0.00 \$		00 2015.6
5800-000-000-8794				0.00	0.00 \$		00 2015.6
5800-000-000-8800				0.00	0.00 \$		00 2015.6
5800-000-000-8802				0.00	0.00 \$		00 2015.6
500-000-000-8803				179.95	0.00 \$		00 2015.6
5800-000-000-8804				0.00	0.00 \$		00 2015.6
5800-000-000-8808				0.00	0.00 \$		00 2015.6
5800-000-000-8817				200.00	0.00 \$		00 2015.6
5800-000-000-8821				200.00	0.00 \$		00 2015.6
5800-000-000-8822				0.00	0.00 \$		00 2015.6
5800-000-000-8836				400.00	0.00 \$		00 2015.6
5800-000-000-8841				0.00	0.00 \$		00 2015.6
5800-000-000-8844				0.00	0.00 \$		00 2015.6

UNIDOS



TEOLOAPAN

Art.110
Frac. V, VII
LFTAIP
Motivación I

Art.113
Frac. I
LFTAIP
Motivación II

Clave Catastral Cuenta Predial

H. AYUNTAMIENTO DE TELOLOAPAN
TESORERIA MUNICIPAL
PADRON DEL MUNICIPIO, TODOS , AL CORRIENTE, ORDENADO POR CLAVE

Dirección del predio

Sup. de Terreno

Sup. de Constr.


Base Gravable Pagado A.

Fecha 17/09/15
Hora 13:30:13
Pagina 57

Clave Catastral	Cuenta Predial	Dirección del predio	Sup. de Terreno	Sup. de Constr.	Base Gravable	Pagado A.
51 000-000-000-8854			800.00	0.00 \$	0.00 \$	00 2015.6
5800-000-000-000-8857			33425.00	0.00 \$	0.00 \$	00 2015.6
5800-000-000-000-8867			480.00	0.00 \$	0.00 \$	00 2015.6
5800-000-000-000-8888			434.98	0.00 \$	0.00 \$	00 2015.6
5800-000-000-000-8902			0.00	0.00 \$	0.00 \$	00 2015.6
5800-000-000-000-8904			0.00	0.00 \$	0.00 \$	00 2015.6
5800-000-000-000-8912			0.00	0.00 \$	0.00 \$	00 2015.6
5800-000-000-000-8913			0.00	0.00 \$	0.00 \$	00 2015.6
5800-000-000-000-8914			156.27	0.00 \$	0.00 \$	00 2015.6
5800-000-000-000-8916			904.75	0.00 \$	0.00 \$	00 2015.6
5800-000-000-000-8923			130.51	0.00 \$	0.00 \$	00 2015.6
5800-000-000-000-8924			2360.00	0.00 \$	0.00 \$	00 2015.6
5800-000-000-000-8925			450.00	0.00 \$	0.00 \$	00 2015.6
5800-000-000-000-8935			512.53	0.00 \$	0.00 \$	00 2015.6
5800-000-000-000-8936			0.00	0.00 \$	0.00 \$	00 2015.6
5800-000-000-000-8937			0.00	0.00 \$	0.00 \$	00 2015.6
5800-000-000-000-8941			104.70	0.00 \$	0.00 \$	00 2015.6
5800-000-000-000-8948			725.00	0.00 \$	0.00 \$	00 2015.6
5800-000-000-000-8961			153.30	0.00 \$	0.00 \$	00 2015.6
5800-000-000-000-8963			900.00	0.00 \$	0.00 \$	00 2015.6
5800-000-000-000-8964			0.00	0.00 \$	0.00 \$	00 2015.6
5800-000-000-000-8967			0.00	0.00 \$	0.00 \$	00 2015.6
5800-000-000-000-8978			200.00	0.00 \$	0.00 \$	00 2015.6
5800-000-000-000-8980			157.50	0.00 \$	0.00 \$	00 2015.6
5800-000-000-000-8981			768.20	0.00 \$	0.00 \$	00 2015.6
5800-000-000-000-8984			334.05	0.00 \$	0.00 \$	00 2015.6
5800-000-000-000-8985			493.95	0.00 \$	0.00 \$	00 2015.6
5800-000-000-000-8986			300.00	0.00 \$	0.00 \$	00 2015.6
5800-000-000-000-8989			674.73	0.00 \$	0.00 \$	00 2015.6
5800-000-000-000-8991			0.00	0.00 \$	0.00 \$	00 2015.6
5800-000-000-000-8995			0.00	0.00 \$	0.00 \$	00 2015.6
5800-000-000-000-8996			459.38	0.00 \$	0.00 \$	00 2015.6
5800-000-000-000-8997			290.64	0.00 \$	0.00 \$	00 2015.6
5800-000-000-000-9011			259.04	0.00 \$	0.00 \$	00 2015.6
5800-000-000-000-9019			671.92	0.00 \$	0.00 \$	00 2015.6
5800-000-000-000-9020			0.00	0.00 \$	0.00 \$	00 2015.6
5800-000-000-000-9021			400.77	0.00 \$	0.00 \$	00 2015.6
5800-000-000-000-9022			357.38	0.00 \$	0.00 \$	00 2015.6
5800-000-000-000-9023			650.00	0.00 \$	0.00 \$	00 2015.6
5800-000-000-000-9028			155.40	0.00 \$	0.00 \$	00 2015.6
5800-000-000-000-9030			199.95	0.00 \$	0.00 \$	00 2015.6
5800-000-000-000-9035			946.76	0.00 \$	0.00 \$	00 2015.6
5800-000-000-000-9036			405.00	0.00 \$	0.00 \$	00 2015.6
5800-000-000-000-9037			0.00	0.00 \$	0.00 \$	00 2015.6
5800-000-000-000-9043						
5800-000-000-000-9047						
5800-000-000-000-9049						

Art.110
Frac. V, VII
LFTAIP
Motivación I

Art.113
Frac. I
LFTAIP
Motivación II



Clave Catastral

Cuenta Predial

Propietario

H. AYUNTAMIENTO DE TEOLOAPAN
TESORERIA MUNICIPAL
PADRON DEL MUNICIPIO, TODOS , AL CORRIENTE, ORDENADO POR CLAVE

Direccion del predio

Sup. de Terreno


Sup. de Constr.

Base Gravable

Pagado A

Fecha 17/09/15
Hora 13:30:13
Pagina 58

Clave Catastral	Cuenta Predial	Propietario	Direccion del predio	Sup. de Terreno	Sup. de Constr.	Base Gravable	Pagado A
5800-000-000-000-9053				0.00	0.00 \$		0.00 2015.6
5800-000-000-000-9054				124.95	0.00 \$		0.00 2015.6
5800-000-000-000-9056				930.00	0.00 \$		0.00 2015.6
5800-000-000-000-9057				418.83	0.00 \$		0.00 2015.6
5800-000-000-000-9060				240.00	0.00 \$		0.00 2015.6
5800-000-000-000-9062				240.00	0.00 \$		0.00 2015.6
5800-000-000-000-9063				240.00	0.00 \$		0.00 2015.6
5800-000-000-000-9064				240.00	0.00 \$		0.00 2015.6
5800-000-000-000-9066				0.00	0.00 \$		0.00 2015.6
5800-000-000-000-9067				412.01	0.00 \$		0.00 2015.6
5800-000-000-000-9069				0.00	0.00 \$		0.00 2015.6
5800-000-000-000-9071				0.00	0.00 \$		0.00 2015.6
5800-000-000-000-9076				0.00	0.00 \$		0.00 2015.6
5800-000-000-000-9077				55.50	0.00 \$		0.00 2015.6
5800-000-000-000-9080				228.56	0.00 \$		0.00 2015.6
5800-000-000-000-9083				521.84	0.00 \$		0.00 2015.6
5800-000-000-000-9095				208.00	0.00 \$		0.00 2015.6
5800-000-000-000-9099				2496.60	0.00 \$		0.00 2015.6
5800-000-000-000-9102				6.52	0.00 \$		0.00 2015.6
5800-000-000-000-9109				0.00	0.00 \$		0.00 2015.6
5800-000-000-000-9117				261.39	0.00 \$		0.00 2015.6
5800-000-000-000-9119				0.00	0.00 \$		0.00 2015.6
5800-000-000-000-9120				0.00	0.00 \$		0.00 2015.6
5800-000-000-000-9124				416.82	0.00 \$		0.00 2015.6
5800-000-000-000-9125				400.00	0.00 \$		0.00 2015.6
5800-000-000-000-9126				307.33	0.00 \$		0.00 2015.6
5800-000-000-000-9127				0.00	0.00 \$		0.00 2015.6
5800-000-000-000-9132				0.00	0.00 \$		0.00 2015.6
5800-000-000-000-9133				168.00	0.00 \$		0.00 2015.6
5800-000-000-000-9134				0.00	0.00 \$		0.00 2015.6
5800-000-000-000-9136				0.00	0.00 \$		0.00 2015.6
5800-000-000-000-9147				0.00	0.00 \$		0.00 2015.6
5800-000-000-000-9151				0.00	0.00 \$		0.00 2015.6
5800-000-000-000-9153				166.50	0.00 \$		0.00 2015.6
5800-000-000-000-9175				0.00	0.00 \$		0.00 2015.6
5800-000-000-000-9176				0.00	0.00 \$		0.00 2015.6
5800-000-000-000-9186				380.68	0.00 \$		0.00 2015.6
5800-000-000-000-9189				612.01	0.00 \$		0.00 2015.6
5800-000-000-000-9207				703.46	0.00 \$		0.00 2015.6
5800-000-000-000-9212				286.22	0.00 \$		0.00 2015.6
5800-000-000-000-9213				331.76	0.00 \$		0.00 2015.6
5800-000-000-000-9216				555.28	0.00 \$		0.00 2015.6
5800-000-000-000-9229				233.20	0.00 \$		0.00 2015.6
5800-000-000-000-9240				70.00	0.00 \$		0.00 2015.6
				0.00	0.00 \$		0.00 2015.6



Art.110
Frac. V, VII
LFTAIP
Motivación I

Art.113
Frac. I
LFTAIP
Motivación II

Clave Catastral Cuentas Predial

Propietario

Dirección del predio

Sup. de Terreno

Sup. de Constr.

Base Gravable

Pagado A

H. AYUNTAMIENTO DE TELOLOAPAN
TESORERIA MUNICIPAL
PADRON DEL MUNICIPIO, TODOS, AL CORRIENTE, ORDENADO POR CLAVE

Fecha 17/09/15
Hora 13:30:13
Pagina 59

Clave Catastral	Cuentas Predial	Propietario	Dirección del predio	Sup. de Terreno	Sup. de Constr.	Base Gravable	Pagado A
5800-000-000-000-9249				0.00	0.00 \$		2015.6
5800-000-000-000-9252				322.70	0.00 \$		2015.6
58 00-000-000-9254				76.12	0.00 \$		2015.6
5800-000-000-9255				136.20	0.00 \$		2015.6
5800-000-000-9256				0.00	0.00 \$		2015.6
5800-000-000-9257				200.00	0.00 \$		2015.6
5800-000-000-9258				200.00	0.00 \$		2015.6
5800-000-000-9262				0.00	0.00 \$		2015.6
5800-000-000-9263				0.00	0.00 \$		2015.6
5800-000-000-9270				559.04	0.00 \$		2015.6
5800-000-000-9274				1.27	0.00 \$		2015.6
5800-000-000-9275				0.00	0.00 \$		2015.6
5800-000-000-9285				150.00	0.00 \$		2015.6
5800-000-000-9288				0.00	0.00 \$		2015.6
5800-000-000-9289				0.00	0.00 \$		2015.6
5800-000-000-9290				0.00	0.00 \$		2015.6
5800-000-000-9291				0.00	0.00 \$		2015.6
5800-000-000-9292				0.00	0.00 \$		2015.6
5800-000-000-9293				0.00	0.00 \$		2015.6
5800-000-000-9294				0.00	0.00 \$		2015.6
5800-000-000-9295				0.00	0.00 \$		2015.6
5800-000-000-9300				0.00	0.00 \$		2015.6
5800-000-000-9301				0.00	0.00 \$		2015.6
5800-000-000-9302				0.00	0.00 \$		2015.6
5800-000-000-9306				0.00	0.00 \$		2015.6
5800-000-000-9307				0.00	0.00 \$		2015.6
5800-000-000-9312				0.00	0.00 \$		2015.6
5800-000-000-9315				0.00	0.00 \$		2015.6
5800-000-000-9320				0.00	0.00 \$		2015.6
5800-000-000-9321				0.00	0.00 \$		2015.6
5800-000-000-9328				4.51	0.00 \$		2015.6
5800-000-000-9329				0.00	0.00 \$		2015.6
5800-000-000-9330				275.00	0.00 \$		2015.6
5800-000-000-9332				250.00	0.00 \$		2015.6
5800-000-000-9335				102.45	0.00 \$		2015.6
5800-000-000-9336				250.00	0.00 \$		2015.6
5800-000-000-9338				381.48	0.00 \$		2015.6
5800-000-000-9342				0.00	0.00 \$		2015.6
5800-000-000-9345				22.00	0.00 \$		2015.6
5800-000-000-9346				4.00	0.00 \$		2015.6
5800-000-000-9348				189.55	0.00 \$		2015.6
5800-000-000-9350				478.34	0.00 \$		2015.6
5800-000-000-9358				78.55	0.00 \$		2015.6
5800-000-000-9359				76.91	0.00 \$		2015.6



ESTADOS UNIDOS MEXICANOS

SECRETARÍA DE ECONOMÍA

Art.110
Frac. V, VII
LFTAIP
Motivación I

Art.113
Frac. I
LFTAIP
Motivación II

H. AYUNTAMIENTO DE TELOLOAPAN
TESORERIA MUNICIPAL
PADRON DEL MUNICIPIO, TODOS, AL CORRIENTE, ORDENADO POR CLAVE
Propietario: Dirección del predio:

Fecha 17/09/15
Hora 13:30:13
Pagina 60

Clave Catastral	Cu	Sup. de Terreno	Sup. de Constr.	Base Gravable	Pagado A
10-000-000-9361		1.10	0.00 \$		00 2015.6
3800-000-000-9364		288.41	0.00 \$		00 2015.6
3800-000-000-9365		0.00	0.00 \$		00 2015.6
3800-000-000-9366		282.92	0.00 \$		00 2015.6
387 00-000-000-9368		0.00	0.00 \$		00 2015.6
38 00-000-000-9378		124.55	0.00 \$		00 2015.6
3800-000-000-9382		238.00	0.00 \$		00 2015.6
3800-000-000-9385		503.88	0.00 \$		00 2015.6
3800-000-000-9390		0.00	0.00 \$		00 2015.6
38 00-000-000-9391		406.00	0.00 \$		00 2015.6
38 00-000-000-9393		500.00	0.00 \$		00 2015.6
3800-000-000-9398		2.12	0.00 \$		00 2015.6
3800-000-000-9402		200.00	0.00 \$		00 2015.6
3800-000-000-9411		24.94	0.00 \$		00 2015.6
3800-000-000-9422		0.00	0.00 \$		00 2015.6
3800-000-000-9426		1175.58	0.00 \$		00 2015.6
3800-000-000-9428		241.36	0.00 \$		00 2015.6
3800-000-000-9432		289.50	0.00 \$		00 2015.6
3800-000-000-9435		201.74	0.00 \$		00 2015.6
3800-000-000-9439		798.00	0.00 \$		00 2015.6
3800-000-000-9441		0.00	0.00 \$		00 2015.6
3800-000-000-9448		250.00	0.00 \$		00 2015.6
3800-000-000-9453		1913.50	0.00 \$		00 2015.6
3800-000-000-9456		200.00	0.00 \$		00 2015.6
3800-000-000-9459		90.00	0.00 \$		00 2015.6
3800-000-000-9466		600.00	0.00 \$		00 2015.6
3800-000-000-9489		431.90	0.00 \$		00 2015.6
3800-000-000-9490		113.23	0.00 \$		00 2015.6
3800-000-000-9494		420.00	0.00 \$		00 2015.6
3800-000-000-9496		0.00	0.00 \$		00 2015.6
3800-000-000-9504		8695.00	0.00 \$		00 2015.6
38 00-000-000-9505		120.00	0.00 \$		00 2015.6
38 00-000-000-9507		70.47	0.00 \$		00 2015.6
38 00-000-000-9512		250.00	0.00 \$		00 2015.6
3800-000-000-9513		110.45	0.00 \$		00 2015.6
3800-000-000-9514		111.21	0.00 \$		00 2015.6
38 00-000-000-9517		109.50	0.00 \$		00 2015.6
38 00-000-000-9518		165.35	0.00 \$		00 2015.6
3800-000-000-9519		1128.04	0.00 \$		00 2015.6
3800-000-000-9520		235.31	0.00 \$		00 2015.6
3800-000-000-9523		120.00	0.00 \$		00 2015.6
3800-000-000-9531		123.54	0.00 \$		00 2015.6
3800-000-000-9535		414.12	0.00 \$		00 2015.6
3800-000-000-9542		0.00	0.00 \$		00 2015.6
3800-000-000-9546		624.05	0.00 \$		00 2015.6
3800-000-000-9551					



Art.110
Frac. V, VII
LFTAIP
Motivación I

Art.113
Frac. I
LFTAIP
Motivación II

H. AYUNTAMIENTO DE TELOLOAPAN

TESORERIA MUNICIPAL

PADRON DEL MUNICIPIO, TODOS , AL CORRIENTE, ORDENADO POR CLAVE

Propietario

Dirección del predio

Sup. de Terreno


Sup. de Constr.

Base Gravable

Pagado A

Fecha 17/09/15
Hora 13:30:13
Pagina 61

Clave Catastral	Cu	Propietario	Dirección del predio	Sup. de Terreno	Sup. de Constr.	Base Gravable	Pagado A
51 .00-000-000-9563				170.13	0.00 \$		00 2015.6
5800-000-000-000-9565				197.83	0.00 \$		00 2015.6
5800-000-000-000-9566				315.00	0.00 \$		00 2015.6
5F 00-000-000-9568				275.00	0.00 \$		00 2015.6
58 100-000-000-9569				275.00	0.00 \$		00 2015.6
5800-000-000-000-9572				400.00	0.00 \$		00 2015.6
5800-000-000-000-9574				0.00	0.00 \$		00 2015.6
5800-000-000-000-9577				80.07	0.00 \$		00 2015.6
5' 3-000-000-9584				0.00	0.00 \$		00 2015.6
5e 000-000-000-9587				90.00	0.00 \$		00 2015.6
5800-000-000-000-9591				1871.92	0.00 \$		00 2015.6
5800-000-000-000-9592				434.97	0.00 \$		00 2015.6
5800-000-000-000-9594				99.19	0.00 \$		00 2015.6
5800-000-000-000-9597				134.08	0.00 \$		00 2015.6
5800-000-000-000-9599				0.00	0.00 \$		00 2015.6
5800-000-000-000-9609				383.00	0.00 \$		00 2015.6
5800-000-000-000-9611				0.00	0.00 \$		00 2015.6
5800-000-000-000-9613				0.00	0.00 \$		00 2015.6
5800-000-000-000-9614				0.00	0.00 \$		00 2015.6
5800-000-000-000-9615				0.00	0.00 \$		00 2015.6
5800-000-000-000-9616				360.00	0.00 \$		00 2015.6
5800-000-000-000-9615				431.70	0.00 \$		00 2015.6
5800-000-000-000-9623				0.00	0.00 \$		00 2015.6
5800-000-000-000-9625				304.50	0.00 \$		00 2015.6
5800-000-000-000-9628				0.00	0.00 \$		00 2015.6
5800-000-000-000-9629				0.00	0.00 \$		00 2015.6
5800-000-000-000-9630				0.00	0.00 \$		00 2015.6
5800-000-000-000-9636				1008.33	0.00 \$		00 2015.6
5800-000-000-000-9637				3031.00	0.00 \$		00 2015.6
5800-000-000-000-9638				550.25	0.00 \$		00 2015.6
5800-000-000-000-9644				0.00	0.00 \$		00 2015.6
5P 0-000-000-9648				2718.66	0.00 \$		00 2015.6
5e 00-000-000-9650				253.30	0.00 \$		00 2015.6
5B 00-000-000-9652				197.74	0.00 \$		00 2015.6
5800-000-000-000-9662				165.80	0.00 \$		00 2015.6
5800-000-000-000-9663				0.00	0.00 \$		00 2015.6
5e 30-000-000-9664				396.53	0.00 \$		00 2015.6
5e 000-000-000-9666				189.26	0.00 \$		00 2015.6
5800-000-000-000-9671				594.00	0.00 \$		00 2015.6
800-000-000-000-9675				300.00	0.00 \$		00 2015.6
800-000-000-000-9678				195.53	0.00 \$		00 2015.6
800-000-000-000-9680				250.00	0.00 \$		00 2015.6
800-000-000-000-9681				1012.38	0.00 \$		00 2015.6
800-000-000-000-9682				57.30	0.00 \$		00 2015.6
800-000-000-000-9685				0.00	0.00 \$		00 2015.6
800-000-000-000-9687				0.00	0.00 \$		00 2015.6



Art.110
Frac. V, VII
LFTAIP
Motivación I

Art.113
Frac. I
LFTAIP
Motivación II

Clave Catastral Cuentas Fiscales

PROPIETARIO: PADRON DEL MUNICIPIO, TODOS, AL CORRIENTE, ORDENADO POR CLAVE

Sup. de Terrano Sup. de Constr. Base Gravable Pagado A

Fecha 17/09/15
Hora 13:30:13
Pagina 62

H. AYUNTAMIENTO DE TELOLOAPAN

TESORERIA MUNICIPAL

Clave Catastral	Cuentas Fiscales	PROPIETARIO	Sup. de Terrano	Sup. de Constr.	Base Gravable	Pagado A
5800-000-000-000-9688			0.00	0.00 \$		00 2015.6
5800-000-000-000-9690			1131.25	0.00 \$		00 2015.6
5800-000-000-000-9691			0.00	0.00 \$		00 2015.6
5800-000-000-000-9693			147.38	0.00 \$		00 2015.6
5800-000-000-000-9695			611.00	0.00 \$		00 2015.6
5800-000-000-000-9696			331.60	0.00 \$		00 2015.6
5800-000-000-000-9699			165.80	0.00 \$		00 2015.6
5800-000-000-000-9700			302.11	0.00 \$		00 2015.6
5800-000-000-000-9712			165.80	0.00 \$		00 2015.6
5800-000-000-000-9713			165.80	0.00 \$		00 2015.6
5800-000-000-000-9714			165.50	0.00 \$		00 2015.6
5800-000-000-000-9716			0.00	0.00 \$		00 2015.6
5800-000-000-000-9719			150.00	0.00 \$		00 2015.6
5800-000-000-000-9720			150.00	0.00 \$		00 2015.6
5800-000-000-000-9724			0.00	0.00 \$		00 2015.6
5800-000-000-000-9730			0.00	0.00 \$		00 2015.6
5800-000-000-000-9734			1.15	0.00 \$		00 2015.6
5800-000-000-000-9738			65.64	0.00 \$		00 2015.6
5800-000-000-000-9739			5.18	0.00 \$		00 2015.6
5800-000-000-000-9740			240.00	0.00 \$		00 2015.6
5800-000-000-000-9741			3.31	0.00 \$		00 2015.6
5800-000-000-000-9748			0.00	0.00 \$		00 2015.6
5800-000-000-000-9748			738.03	0.00 \$		00 2015.6
5800-000-000-000-9750			347.37	0.00 \$		00 2015.6
5800-000-000-000-9752			720.00	0.00 \$		00 2015.6
5800-000-000-000-9752			89.83	0.00 \$		00 2015.6
5800-000-000-000-9753			165.80	0.00 \$		00 2015.6
5800-000-000-000-9755			203.02	0.00 \$		00 2015.6
5800-000-000-000-9756			924.36	0.00 \$		00 2015.6
5800-000-000-000-9768			162.10	0.00 \$		00 2015.6
5800-000-000-000-9769			0.00	0.00 \$		00 2015.6
5800-000-000-000-9772			122.00	0.00 \$		00 2015.6
5800-000-000-000-9773			219.96	0.00 \$		00 2015.6
5800-000-000-000-9779			181.25	0.00 \$		00 2015.6
5800-000-000-000-9791			237.34	0.00 \$		00 2015.6
5800-000-000-000-9801			186.52	0.00 \$		00 2015.6
5800-000-000-000-9802			666.84	0.00 \$		00 2015.6
5800-000-000-000-9805			264.00	0.00 \$		00 2015.6
5800-000-000-000-9809			0.00	0.00 \$		00 2015.6
5800-000-000-000-9811			0.00	0.00 \$		00 2015.6
5800-000-000-000-9819			0.00	0.00 \$		00 2015.6
5800-000-000-000-9821			213.05	0.00 \$		00 2015.6
5800-000-000-000-9824			336.60	0.00 \$		00 2015.6
5800-000-000-000-9824			295.48	0.00 \$		00 2015.6
5800-000-000-000-9825			359.69	0.00 \$		00 2015.6

ESTADOS UNIDOS MEXICANOS

LA REPUBLICA

Art.110
Frac. V, VII
LFTAIP
Motivación I

Art.113
Frac. I
LFTAIP
Motivación II

Ayuntamiento de Toluca
Cuenta Presupuestal
Propietario

H. AYUNTAMIENTO DE TELOLOAPAN
TESORERIA MUNICIPAL
PADRON DEL MUNICIPIO, TODOS, AL ORIENTE, ORDENADO POR CLAVE

Dirección del predio

Sup. de Terreno Sup. de Constr. Base Gravable Pagado A

Fecha 17/09/15
Hora 13:30:13
Pagina 63

Cuenta Presupuestal	Sup. de Terreno	Sup. de Constr.	Base Gravable	Pagado A
5800-000-000-000-9834	256.42	0.00 \$	0.00 \$	00 2015.6
5800-000-000-000-9839	250.00	0.00 \$	0.00 \$	00 2015.6
5800-000-000-000-9840	251.52	0.00 \$	0.00 \$	00 2015.6
51 00-000-000-9867	230.47	0.00 \$	0.00 \$	00 2015.6
5800-000-000-000-9868	0.00	0.00 \$	0.00 \$	00 2015.6
5800-000-000-000-9872	120.35	0.00 \$	0.00 \$	00 2015.6
5800-000-000-000-9877	885.50	0.00 \$	0.00 \$	00 2015.6
5800-000-000-000-9886	200.00	0.00 \$	0.00 \$	00 2015.6
5800-000-000-000-9891	400.00	0.00 \$	0.00 \$	00 2015.6
5800-000-000-000-9892	250.00	0.00 \$	0.00 \$	00 2015.6
5800-000-000-000-9896	126.65	0.00 \$	0.00 \$	00 2015.6
5800-000-000-000-9899	335.70	0.00 \$	0.00 \$	00 2015.6
5800-000-000-000-9910	200.00	0.00 \$	0.00 \$	00 2015.6
5800-000-000-000-9914	160.00	0.00 \$	0.00 \$	00 2015.6
5800-000-000-000-9918	179.51	0.00 \$	0.00 \$	00 2015.6
5800-000-000-000-9923	120.00	0.00 \$	0.00 \$	00 2015.6
5800-000-000-000-9924	618.49	0.00 \$	0.00 \$	00 2015.6
5800-000-000-000-9925	283.00	0.00 \$	0.00 \$	00 2015.6
5800-000-000-000-9926	597.35	0.00 \$	0.00 \$	00 2015.6
5800-000-000-000-9933	597.49	0.00 \$	0.00 \$	00 2015.6
5800-000-000-000-9934	200.00	0.00 \$	0.00 \$	00 2015.6
5800-000-000-000-9935	335.23	0.00 \$	0.00 \$	00 2015.6
5800-000-000-000-9937	200.00	0.00 \$	0.00 \$	00 2015.6
5800-000-000-000-9939	200.00	0.00 \$	0.00 \$	00 2015.6
5800-000-000-000-9950	200.00	0.00 \$	0.00 \$	00 2015.6
5800-000-000-000-9951	0.00	0.00 \$	0.00 \$	00 2015.6
5800-000-000-000-9956	0.00	0.00 \$	0.00 \$	00 2015.6
5800-000-000-000-9973	70.32	0.00 \$	0.00 \$	00 2015.6
5800-000-000-000-9975	221.72	0.00 \$	0.00 \$	00 2015.6
5800-000-000-000-9979	334.22	0.00 \$	0.00 \$	00 2015.6
5800-000-000-000-9989	265.88	0.00 \$	0.00 \$	00 2015.6
5800-000-000-000-9992	195.48	0.00 \$	0.00 \$	00 2015.6
5800-000-000-000-9995	800.00	0.00 \$	0.00 \$	00 2015.6
5800-000-000-000-9998	252.22	0.00 \$	0.00 \$	00 2015.6
5800-000-000-000-0000	249.16	0.00 \$	0.00 \$	00 2015.6
5800-000-000-000-0002	720.70	0.00 \$	0.00 \$	00 2015.6
5800-000-000-000-0010	322.87	0.00 \$	0.00 \$	00 2015.6
5800-000-000-000-0012	132.89	0.00 \$	0.00 \$	00 2015.6
5800-000-000-000-0013	0.00	0.00 \$	0.00 \$	00 2015.6
5800-000-000-000-0014	250.00	0.00 \$	0.00 \$	00 2015.6
5800-000-000-000-0024	156.68	0.00 \$	0.00 \$	00 2015.6
5800-000-000-000-0032	0.00	0.00 \$	0.00 \$	00 2015.6
5800-000-000-000-0036	172.06	0.00 \$	0.00 \$	00 2015.6



Art.110
Frac. V, VII
LFTAIP
Motivación I

Art.113
Frac. I
LFTAIP
Motivación II

Clave Catastral

Cuenta Predial

PROPIETARIO: PADRON DEL MUNICIPIO, TODOS , AL CORRIENTE, ORDENADO POR CLAVE

DIRECCION DEL PREDIO

H. AYUNTAMIENTO DE TELOLOAPAN

TESORERIA MUNICIPAL

DIRECCION DEL PREDIO

Fecha: 17/09/15
Hora: 13:30:13
Pagina: 64

Clave Catastral	Cuenta Predial	Propietario	Dirección del predio	Sup. de Terreno	Sup. de Constr.	Base Gravable	Pagado A
587-000-000-001-0043		OSALTA M. P.		400.00	0.00 \$		2015.6
587-000-000-001-0047				107.96	0.00 \$		2015.6
5800-000-000-001-0065			"TECAMPA Y NA"	120.00	0.00 \$		2015.6
5800-000-000-001-0068			"JOYAS"	400.00	0.00 \$		2015.6
5800-000-000-001-0070				0.00	0.00 \$		2015.6
5800-000-000-001-0073				0.00	0.00 \$		2015.6
5800-000-000-001-0075				406.01	0.00 \$		2015.6
5800-000-000-001-0076				252.00	0.00 \$		2015.6
5800-000-000-001-0077				150.00	0.00 \$		2015.6
5800-000-000-001-0078				150.00	0.00 \$		2015.6
5800-000-000-001-0079				150.00	0.00 \$		2015.6
5800-000-000-001-0080				150.00	0.00 \$		2015.6
5800-000-000-001-0091				150.00	0.00 \$		2015.6
5800-000-000-001-0092				150.00	0.00 \$		2015.6
5800-000-000-001-0097				250.00	0.00 \$		2015.6
5800-000-000-001-0099				105.00	0.00 \$		2015.6
5800-000-000-001-0119		S ROMERO		481.97	0.00 \$		2015.6
5800-000-000-001-0121				337.26	0.00 \$		2015.6
5800-000-000-001-0122				0.00	0.00 \$		2015.6
5800-000-000-001-0127				190.00	0.00 \$		2015.6
5800-000-000-001-0129				200.00	0.00 \$		2015.6
5800-000-000-001-0131				282.00	0.00 \$		2015.6
5800-000-000-001-0132				400.40	0.00 \$		2015.6
5800-000-000-001-0133				200.00	0.00 \$		2015.6
5800-000-000-001-0135				297.43	0.00 \$		2015.6
5800-000-000-001-0143				260.58	0.00 \$		2015.6
5800-000-000-001-0150				0.00	0.00 \$		2015.6
5800-000-000-001-0158				156.58	0.00 \$		2015.6
5800-000-000-001-0163				33.10	0.00 \$		2015.6
5800-000-000-001-0168				150.00	0.00 \$		2015.6
5800-000-000-001-0182				309.25	0.00 \$		2015.6
5800-000-000-001-0184				0.00	0.00 \$		2015.6
5800-000-000-001-0193				300.00	0.00 \$		2015.6
5800-000-000-001-0195				573.12	0.00 \$		2015.6
5800-000-000-001-0205				438.04	0.00 \$		2015.6
5800-000-000-001-0211				200.00	0.00 \$		2015.6
5800-000-000-001-0212				1.93	0.00 \$		2015.6
5800-000-000-001-0214				0.00	0.00 \$		2015.6
5800-000-000-001-0216				170.08	0.00 \$		2015.6
5800-000-000-001-0221				160.00	0.00 \$		2015.6
5800-000-000-001-0225				675.00	0.00 \$		2015.6
5800-000-000-001-0229				400.00	0.00 \$		2015.6
5800-000-000-001-0233				195.30	0.00 \$		2015.6
5800-000-000-001-0234				1372.10	0.00 \$		2015.6
5800-000-000-001-0239				5.20	0.00 \$		2015.6
5800-000-000-001-0243				738.95	0.00 \$		2015.6
5800-000-000-001-0248				265.87	0.00 \$		2015.6



Art.110
Frac. V, VII
LFTAIP
Motivación I

Art.113
Frac. I
LFTAIP
Motivación II

H. AYUNTAMIENTO DE TEILOLOAPAN

TESORERIA MUNICIPAL

PADRON DEL MUNICIPIO, TODOS, AL CORRIENTE, ORDENADO POR CLAVE

Dirección del predio

Cuenta Predial

Propietario

Fecha 17/09/15
Hora 13:30:13
Pagina 65

Cuenta Predial	Propietario	Dirección del predio	Sup. de Terreno	Sup. de Constr.	Base Gravable	Pagado A
56 006-000-001-0254			1813.00	0.00 \$		2015.6
5800-000-000-001-0256			147.12	0.00 \$		2015.6
58 700-000-001-0261			400.00	0.00 \$		2015.6
5E 00-000-001-0263			240.00	0.00 \$		2015.6
5800-000-000-001-0274			705.55	0.00 \$		2015.6
5800-000-000-001-0282			0.00	0.00 \$		2015.6
5800-000-000-001-0285			263.62	0.00 \$		2015.6
5800-000-000-001-0292			1.27	0.00 \$		2015.6
5 0-000-001-0298			842.30	0.00 \$		2015.6
5s 000-000-001-0307			13.00	0.00 \$		2015.6
5800-000-000-001-0309			206.29	0.00 \$		2015.6
5800-000-000-001-0317			792.90	0.00 \$		2015.6
5800-000-000-001-0318			1.02	0.00 \$		2015.6
5900-000-000-001-0323			1.40	0.00 \$		2015.6
5800-000-000-001-0338			0.00	0.00 \$		2015.6
5800-000-000-001-0344			500.00	0.00 \$		2015.6
5800-000-000-001-0357			0.00	0.00 \$		2015.6
5800-000-000-001-0358			0.00	0.00 \$		2015.6
5800-000-000-001-0359			180.12	0.00 \$		2015.6
5800-000-000-001-0369			600.00	0.00 \$		2015.6
5800-000-000-001-0372			529.95	0.00 \$		2015.6
5800-000-000-001-0373			450.00	0.00 \$		2015.6
5600-000-000-001-0376			457.47	0.00 \$		2015.6
5800-000-000-001-0380			127.81	0.00 \$		2015.6
5800-000-000-001-0381			165.80	0.00 \$		2015.6
5800-000-000-001-0382			84.67	0.00 \$		2015.6
5800-000-000-001-0394			840.00	0.00 \$		2015.6
5800-000-000-001-0398			600.00	0.00 \$		2015.6
5800-000-000-001-0407			1.69	0.00 \$		2015.6
5800-000-000-001-0408			218.63	0.00 \$		2015.6
5 0-000-001-0409			158.97	0.00 \$		2015.6
5i 00-000-001-0416			150.00	0.00 \$		2015.6
58 000-000-001-0426			2960.64	0.00 \$		2015.6
5800-000-000-001-0427			2960.50	0.00 \$		2015.6
58 00-000-001-0428			18117.29	0.00 \$		2015.6
58 00-000-001-0432			675.00	0.00 \$		2015.6
5800-000-000-001-0436			0.00	0.00 \$		2015.6
5800-000-000-001-0437			170.00	0.00 \$		2015.6
5800-000-000-001-0439			175.00	0.00 \$		2015.6
5800-000-000-001-0442			160.00	0.00 \$		2015.6
5800-000-000-001-0443			250.00	0.00 \$		2015.6
5800-000-000-001-0449			109.78	0.00 \$		2015.6
5800-000-000-001-0450			132.55	0.00 \$		2015.6
5800-000-000-001-0451			105.00	0.00 \$		2015.6
5800-000-000-001-0456						

A. E. GARCIA

ERRADURA

Art.110
Frac. V, VII
LFTAIP
Motivación I

Art.113
Frac. I
LFTAIP
Motivación II

Clave Catastral

Cuenta Propietaria

PADRON DEL MUNICIPIO, TODOS, AL CORRIENTE, ORDENADO POR CLAVE


Presidencia Municipal

H. AYUNTAMIENTO DE TELOLOAPAN

TESORERIA MUNICIPAL

Fecha 17/09/15
 Hora 13:30:13
 Pagina 66

5600-000-000-001-0467	
56 100-000-001-0467	
5800-000-000-001-0470	
58 100-000-001-0477	
5E 00-000-001-0478	
5800-000-000-001-0479	
5800-000-000-001-0481	
5F 00-000-001-0482	
5 00-000-001-0486	
5800-000-000-001-0487	
5800-000-000-001-0491	
5800-000-000-001-0493	
5800-000-000-001-0503	
5800-000-000-001-0505	
5800-000-000-001-0509	
5800-000-000-001-0512	
5800-000-000-001-0513	
5800-000-000-001-0514	
5800-000-000-001-0521	
5800-000-000-001-0526	
800-000-000-001-0527	
800-000-000-001-0528	
800-000-000-001-0532	
800-000-000-001-0537	
800-000-000-001-0539	
800-000-000-001-0545	
800-000-000-001-0547	
800-000-000-001-0549	
800-000-000-001-0550	
800-000-000-001-0554	
0-000-001-0559	
300-000-000-001-0560	
3C 0-000-001-0561	
30U 00-000-001-0563	
300-000-000-001-0580	
10 0-000-001-0581	
10 0-000-001-0589	
100-000-000-001-0591	
00-000-000-001-0597	
00-000-000-001-0598	
00-000-000-001-0599	
00-000-000-001-0615	
00-000-000-001-0618	
00-000-000-001-0619	



Sup. de Terreno	Sup. de Constr.	Base Gravable	Pagado-A
300.00	0.00 \$	0.00 \$	2015.6
187.73	0.00 \$	0.00 \$	2015.6
1066.60	0.00 \$	0.00 \$	2015.6
0.00	0.00 \$	0.00 \$	2015.6
3242.10	0.00 \$	0.00 \$	2015.6
143.50	0.00 \$	0.00 \$	2015.6
0.00	0.00 \$	0.00 \$	2015.6
789.33	0.00 \$	0.00 \$	2015.6
516.35	0.00 \$	0.00 \$	2015.6
200.00	0.00 \$	0.00 \$	2015.6
0.00	0.00 \$	0.00 \$	2015.6
0.00	0.00 \$	0.00 \$	2015.6
0.00	0.00 \$	0.00 \$	2015.6
550.24	0.00 \$	0.00 \$	2015.6
0.00	0.00 \$	0.00 \$	2015.6
0.00	0.00 \$	0.00 \$	2015.6
160.22	0.00 \$	0.00 \$	2015.6
649.23	0.00 \$	0.00 \$	2015.6
1.46	0.00 \$	0.00 \$	2015.6
0.00	0.00 \$	0.00 \$	2015.6
0.00	0.00 \$	0.00 \$	2015.6
0.00	0.00 \$	0.00 \$	2015.6
0.00	0.00 \$	0.00 \$	2015.6
168.94	0.00 \$	0.00 \$	2015.6
132.55	0.00 \$	0.00 \$	2015.6
0.00	0.00 \$	0.00 \$	2015.6
159.59	0.00 \$	0.00 \$	2015.6
0.00	0.00 \$	0.00 \$	2015.6
140.00	0.00 \$	0.00 \$	2015.6
133.00	0.00 \$	0.00 \$	2015.6
0.00	0.00 \$	0.00 \$	2015.6
133.00	0.00 \$	0.00 \$	2015.6
106.75	0.00 \$	0.00 \$	2015.6
3.20	0.00 \$	0.00 \$	2015.6
250.00	0.00 \$	0.00 \$	2015.6
0.00	0.00 \$	0.00 \$	2015.6
300.00	0.00 \$	0.00 \$	2015.6
105.00	0.00 \$	0.00 \$	2015.6
60.40	0.00 \$	0.00 \$	2015.6
216.09	0.00 \$	0.00 \$	2015.6
216.09	0.00 \$	0.00 \$	2015.6
284.15	0.00 \$	0.00 \$	2015.6
0.00	0.00 \$	0.00 \$	2015.6
0.00	0.00 \$	0.00 \$	2015.6



Art.110
 Frac. V, VII
 LFTAIP
 Motivación I

Art.113
 Frac. I
 LFTAIP
 Motivación II

Clave Catastral Cuenta Predial

PROPIETARIO: PADRON DEL MUNICIPIO, TODOS, AL CORRIENTE, ORDENADO POR CLAVE

Dirección del predio

Sup. de Terreno

Sup. de Const.

Base Gravable

Pagado A

Fecha 17/09/15
Hora 13:30:13
Pagina 67

H. AYUNTAMIENTO DE TEOLOACAPAN

TESORERIA MUNICIPAL

Clave Catastral	Cuenta Predial	PROPIETARIO	Dirección del predio	Sup. de Terreno	Sup. de Const.	Base Gravable	Pagado A
51 100-000-001-0625				9.97	0.00 \$		2015.6
5800-000-000-001-0632				0.00	0.00 \$		2015.6
5800-000-000-001-0636				0.00	0.00 \$		2015.6
5800-000-000-001-0637				286.15	0.00 \$		2015.6
5800-000-000-001-0639				300.00	0.00 \$		2015.6
5800-000-000-001-0640				600.00	0.00 \$		2015.6
5800-000-000-001-0641				0.00	0.00 \$		2015.6
5800-000-000-001-0642				0.00	0.00 \$		2015.6
5800-000-000-001-0650				0.00	0.00 \$		2015.6
5800-000-000-001-0662				0.00	0.00 \$		2015.6
5800-000-000-001-0665				250.00	0.00 \$		2015.6
5800-000-000-001-0666				212000.00	0.00 \$		2015.6
5800-000-000-001-0670				0.00	0.00 \$		2015.6
5800-000-000-001-0674				216.25	0.00 \$		2015.6
5800-000-000-001-0678				25.60	0.00 \$		2015.6
5800-000-000-001-0684				213.40	0.00 \$		2015.6
5800-000-000-001-0687				0.00	0.00 \$		2015.6
5800-000-000-001-0688				200.00	0.00 \$		2015.6
5800-000-000-001-0690				0.00	0.00 \$		2015.6
5800-000-000-001-0691				33.19	0.00 \$		2015.6
5800-000-000-001-0700				330.00	0.00 \$		2015.6
5800-000-000-001-0701				0.00	0.00 \$		2015.6
5800-000-000-001-0702				331.62	0.00 \$		2015.6
5800-000-000-001-0703				362.15	0.00 \$		2015.6
5800-000-000-001-0704				367.14	0.00 \$		2015.6
5800-000-000-001-0705				807.50	0.00 \$		2015.6
5800-000-000-001-0707				200.00	0.00 \$		2015.6
5800-000-000-001-0710				0.00	0.00 \$		2015.6
5800-000-000-001-0712				200.00	0.00 \$		2015.6
5800-000-000-001-0713				0.00	0.00 \$		2015.6
5800-000-000-001-0718				0.00	0.00 \$		2015.6
5800-000-000-001-0722				0.00	0.00 \$		2015.6
5800-000-000-001-0724				52.86	0.00 \$		2015.6
5800-000-000-001-0725				305.01	0.00 \$		2015.6
5800-000-000-001-0726				4.13	0.00 \$		2015.6
5800-000-000-001-0727				0.00	0.00 \$		2015.6
5800-000-000-001-0728				0.00	0.00 \$		2015.6
5800-000-000-001-0729				4.30	0.00 \$		2015.6
5800-000-000-001-0730				135.00	0.00 \$		2015.6
5800-000-000-001-0731				705.36	0.00 \$		2015.6
5800-000-000-001-0732				676.80	0.00 \$		2015.6
5800-000-000-001-0733				0.00	0.00 \$		2015.6
5800-000-000-001-0736				800.00	0.00 \$		2015.6

Art.110
Frac. V, VII
LFTAIP
Motivación I

Art.113
Frac. I
LFTAIP
Motivación II

H. AYUNTAMIENTO DE TEOLOJAPAN

TESORERIA MUNICIPAL

PADRON DEL MUNICIPIO, TODOS , AL CORRIENTE, ORDENADO POR CLAVE

Propietario

Clave Catastral

Cuentas Prestadas

Sup. de Terreno

Sup. de Constr.

Base Gravable

Pagado A

Fecha 17/09/15
Hora 13:30:13
Pagina 68

Clave Catastral	Cuentas Prestadas	Propietario	Sup. de Terreno	Sup. de Constr.	Base Gravable	Pagado A
51 00-000-001-0737		GONZALEZ GONZALEZ	1065.60	0.00 \$	1065.60	0.00
5800-000-000-001-0738			0.00	0.00 \$	0.00	0.00
5800-000-000-001-0739			0.00	0.00 \$	0.00	0.00
58 00-000-001-0740			3.77	0.00 \$	3.77	0.00
5800-000-000-001-0743			300.00	0.00 \$	300.00	0.00
5800-000-000-001-0744			0.00	0.00 \$	0.00	0.00
5800-000-000-001-0745			600.00	0.00 \$	600.00	0.00
5800-000-000-001-0746			168.19	0.00 \$	168.19	0.00
58 00-000-001-0749			0.00	0.00 \$	0.00	0.00
58 00-000-001-0751			200.00	0.00 \$	200.00	0.00
5800-000-000-001-0752			671590.00	0.00 \$	671590.00	0.00
5800-000-000-001-0755			20.37	0.00 \$	20.37	0.00
5800-000-000-001-0756			0.00	0.00 \$	0.00	0.00
5800-000-000-001-0757			286.46	0.00 \$	286.46	0.00
5800-000-000-001-0758			561.58	0.00 \$	561.58	0.00
5800-000-000-001-0759			253.40	0.00 \$	253.40	0.00
5800-000-000-001-0760			1890.00	0.00 \$	1890.00	0.00
5800-000-000-001-0761			0.00	0.00 \$	0.00	0.00
5800-000-000-001-0764			24.18	0.00 \$	24.18	0.00
5800-000-000-001-0766			0.00	0.00 \$	0.00	0.00
5800-000-000-001-0767			47.15	0.00 \$	47.15	0.00
5800-000-000-001-0768			0.00	0.00 \$	0.00	0.00
5800-000-000-001-0769			113.60	0.00 \$	113.60	0.00
5800-000-000-001-0771			17.65	0.00 \$	17.65	0.00
5800-000-000-001-0772			450.00	0.00 \$	450.00	0.00
5800-000-000-001-0774			243.00	0.00 \$	243.00	0.00
5800-000-000-001-0777			0.00	0.00 \$	0.00	0.00
5800-000-000-001-0778			0.00	0.00 \$	0.00	0.00
5800-000-000-001-0779			54.02	0.00 \$	54.02	0.00
5800-000-000-001-0782			62463.50	0.00 \$	62463.50	0.00
5800-000-000-001-0784			0.00	0.00 \$	0.00	0.00
58 00-001-0785			0.00	0.00 \$	0.00	0.00
58 00-000-001-0787			250.87	0.00 \$	250.87	0.00
5800-000-000-001-0788			250.87	0.00 \$	250.87	0.00
5800-000-000-001-0790			150.00	0.00 \$	150.00	0.00
58 00-000-001-0791			0.00	0.00 \$	0.00	0.00
58 00-000-001-0797			0.00	0.00 \$	0.00	0.00
5800-000-000-001-0806			288.00	0.00 \$	288.00	0.00
5800-000-000-001-0807			3.24	0.00 \$	3.24	0.00
5800-000-000-001-0808			130.52	0.00 \$	130.52	0.00
5800-000-000-001-0810			0.00	0.00 \$	0.00	0.00
5800-000-000-001-0812			0.00	0.00 \$	0.00	0.00
5800-000-000-001-0813			0.00	0.00 \$	0.00	0.00
5800-000-000-001-0814			0.00	0.00 \$	0.00	0.00
5800-000-000-001-0816			1.27	0.00 \$	1.27	0.00



Sup. de Terreno	Sup. de Constr.	Base Gravable	Pagado A
1065.60	0.00 \$	1065.60	0.00
0.00	0.00 \$	0.00	0.00
0.00	0.00 \$	0.00	0.00
3.77	0.00 \$	3.77	0.00
300.00	0.00 \$	300.00	0.00
0.00	0.00 \$	0.00	0.00
600.00	0.00 \$	600.00	0.00
168.19	0.00 \$	168.19	0.00
0.00	0.00 \$	0.00	0.00
200.00	0.00 \$	200.00	0.00
671590.00	0.00 \$	671590.00	0.00
20.37	0.00 \$	20.37	0.00
0.00	0.00 \$	0.00	0.00
286.46	0.00 \$	286.46	0.00
561.58	0.00 \$	561.58	0.00
253.40	0.00 \$	253.40	0.00
1890.00	0.00 \$	1890.00	0.00
0.00	0.00 \$	0.00	0.00
24.18	0.00 \$	24.18	0.00
0.00	0.00 \$	0.00	0.00
47.15	0.00 \$	47.15	0.00
0.00	0.00 \$	0.00	0.00
113.60	0.00 \$	113.60	0.00
17.65	0.00 \$	17.65	0.00
450.00	0.00 \$	450.00	0.00
243.00	0.00 \$	243.00	0.00
0.00	0.00 \$	0.00	0.00
54.02	0.00 \$	54.02	0.00
62463.50	0.00 \$	62463.50	0.00
0.00	0.00 \$	0.00	0.00
0.00	0.00 \$	0.00	0.00
250.87	0.00 \$	250.87	0.00
250.87	0.00 \$	250.87	0.00
150.00	0.00 \$	150.00	0.00
0.00	0.00 \$	0.00	0.00
0.00	0.00 \$	0.00	0.00
288.00	0.00 \$	288.00	0.00
3.24	0.00 \$	3.24	0.00
130.52	0.00 \$	130.52	0.00
0.00	0.00 \$	0.00	0.00
0.00	0.00 \$	0.00	0.00
0.00	0.00 \$	0.00	0.00
1.27	0.00 \$	1.27	0.00



Art.110
Frac. V, VII
LFTAIP
Motivación I

Art.113
Frac. I
LFTAIP
Motivación II

Cuenta Fiscal Propietario

H. AYUNTAMIENTO DE TELOLOAPAN
TESORERIA MUNICIPAL
PADRON DEL MUNICIPIO, TODOS, AL CORRIENTE, ORDENADO POR CLAVE

Dirección del predio

Sup. de Terreno Sup. de Constr. Base Gravable Pagada A

51	000-000-001-0817		120.00	0.00 \$		00	2015.6
5800	000-000-001-0818		360.25	0.00 \$		00	2015.6
51	000-000-001-0819		367.90	0.00 \$		00	2015.6
51	000-000-001-0820		0.00	0.00 \$		00	2015.6
5800	000-000-001-0821		244.28	0.00 \$		00	2015.6
5800	000-000-001-0823		109.35	0.00 \$		00	2015.6
5800	000-000-001-0828		0.00	0.00 \$		00	2015.6
5800	000-000-001-0835		300.00	0.00 \$		00	2015.6
5	0-000-001-0836		0.00	0.00 \$		00	2015.6
51	000-000-001-0837		0.00	0.00 \$		00	2015.6
5800	000-000-001-0838		480.00	0.00 \$		00	2015.6
5800	000-000-001-0840		120.00	0.00 \$		00	2015.6
5800	000-000-001-0841		635.00	0.00 \$		00	2015.6
5800	000-000-001-0842		1.03	0.00 \$		00	2015.6
5800	000-000-001-0844		428.07	0.00 \$		00	2015.6
5800	000-000-001-0847		0.00	0.00 \$		00	2015.6
5800	000-000-001-0848		0.00	0.00 \$		00	2015.6
5800	000-000-001-0850		0.00	0.00 \$		00	2015.6
5800	000-000-001-0851		134.75	0.00 \$		00	2015.6
5800	000-000-001-0852		0.00	0.00 \$		00	2015.6
5800	000-000-001-0853		287651.25	0.00 \$		00	2015.6
5800	000-000-001-0854		0.00	0.00 \$		00	2015.6
5800	000-000-001-0855		259.37	0.00 \$		00	2015.6
5800	000-000-001-0856		0.00	0.00 \$		00	2015.6
5800	000-000-001-0857		0.00	0.00 \$		00	2015.6
5800	000-000-001-0858		0.00	0.00 \$		00	2015.6
5800	000-000-001-0859		0.00	0.00 \$		00	2015.6
5800	000-000-001-0861		278.87	0.00 \$		00	2015.6
5800	000-000-001-0864		200.00	0.00 \$		00	2015.6
5800	000-000-001-0865		0.00	0.00 \$		00	2015.6
5	0-000-001-0866		0.00	0.00 \$		00	2015.6
5	0-000-001-0867		4350.00	0.00 \$		00	2015.6
5800	000-000-001-0868		129.50	0.00 \$		00	2015.6
5800	000-000-001-0869		140.00	0.00 \$		00	2015.6
5	000-000-001-0870		133.00	0.00 \$		00	2015.6
5	000-000-001-0871		0.00	0.00 \$		00	2015.6
5800	000-000-001-0873		0.00	0.00 \$		00	2015.6
5800	000-000-001-0877		0.00	0.00 \$		00	2015.6
5800	000-000-001-0880		0.00	0.00 \$		00	2015.6
5800	000-000-001-0882		0.00	0.00 \$		00	2015.6
5800	000-000-001-0883		123.50	0.00 \$		00	2015.6
5800	000-000-001-0885		169.10	0.00 \$		00	2015.6
5800	000-000-001-0886		500.00	0.00 \$		00	2015.6
5800	000-000-001-0887		200.00	0.00 \$		00	2015.6
5800	000-000-001-0888						

EGRO.

Fecha 17/09/15
Hora 13:30:13
Pagina 69

Art.113
Frac. I
LFTAIP
Motivación II

Art.110
Frac. V, VII
LFTAIP
Motivación I

H. AYUNTAMIENTO DE TEOLOAPAN
TESORERIA MUNICIPAL
PADRON DEL MUNICIPIO, TODOS, AL CORRIENTE, ORDENADO POR CLAVE

Propietario

Dirección del predio

Sup. de Terreno

Sup. de Constr.

Base Gravable


Pagado A

Fecha 17/09/15
Hora 13:30:13
Pagina 70


Clave Catastral
5 100-000-000-001-0891
5800-000-000-001-0891
5 100-000-001-0893
5 100-000-001-0894
5800-000-000-001-0895
5800-000-000-001-0896
5800-000-000-001-0897
5 100-000-001-0898
5 100-000-001-0899
5800-000-000-001-0900
5800-000-000-001-0902
5800-000-000-001-0906
5800-000-000-001-0907
5800-000-000-001-0909
5800-000-000-001-0910
5800-000-000-001-0912
5800-000-000-001-0913
5800-000-000-001-0914
5800-000-000-001-0915
5800-000-000-001-0919
5800-000-000-001-0921
5800-000-000-001-0924
5800-000-000-001-0925
5800-000-000-001-0926
5800-000-000-001-0927
5800-000-000-001-0928
5800-000-000-001-0929
5800-000-000-001-0931
5800-000-000-001-0932
5 100-000-001-0933
5 100-000-001-0934
5 00-000-001-0935
5800-000-000-001-0936
5800-000-000-001-0937
5 100-000-001-0940
5 100-000-001-0941
5800-000-000-001-0943
5800-000-000-001-0944
5800-000-000-001-0946
5800-000-000-001-0948
5800-000-000-001-0950
5800-000-000-001-0951
5800-000-000-001-0952
5800-000-000-001-0953



R.



Clave Catastral	Propietario	Dirección del predio	Sup. de Terreno	Sup. de Constr.	Base Gravable	Pagado A
5 100-000-000-001-0891			170.00	0.00 \$		
5800-000-000-001-0891			11.67	0.00 \$		
5 100-000-001-0893			51.04	0.00 \$		
5 100-000-001-0894			794.07	0.00 \$		
5800-000-000-001-0895			539.15	0.00 \$		
5800-000-000-001-0896			0.00	0.00 \$		
5800-000-000-001-0897			692.78	0.00 \$		
5 100-000-001-0898			0.00	0.00 \$		
5 100-000-001-0899			274.77	0.00 \$		
5800-000-000-001-0900			267.82	0.00 \$		
5800-000-000-001-0902			16.22	0.00 \$		
5800-000-000-001-0906			200.00	0.00 \$		
5800-000-000-001-0907			0.00	0.00 \$		
5800-000-000-001-0909			0.00	0.00 \$		
5800-000-000-001-0910			10157.00	0.00 \$		
5800-000-000-001-0912			326.50	0.00 \$		
5800-000-000-001-0913			0.00	0.00 \$		
5800-000-000-001-0914			0.00	0.00 \$		
5800-000-000-001-0915			0.00	0.00 \$		
5800-000-000-001-0919			119080.50	0.00 \$		
5800-000-000-001-0921			200.00	0.00 \$		
5800-000-000-001-0924			0.00	0.00 \$		
5800-000-000-001-0925			0.00	0.00 \$		
5800-000-000-001-0926			200.00	0.00 \$		
5800-000-000-001-0927			150.00	0.00 \$		
5800-000-000-001-0928			10.33	0.00 \$		
5800-000-000-001-0929			8.33	0.00 \$		
5800-000-000-001-0931			505.00	0.00 \$		
5800-000-000-001-0932			268.94	0.00 \$		
5800-000-000-001-0933			645.75	0.00 \$		
5800-000-000-001-0934			386.80	0.00 \$		
5 100-000-001-0935			351.20	0.00 \$		
5800-000-000-001-0936			0.00	0.00 \$		
5800-000-000-001-0937			198.40	0.00 \$		
5 100-000-001-0940			0.00	0.00 \$		
5 100-000-001-0941			240.00	0.00 \$		
5800-000-000-001-0943			38.81	0.00 \$		
5800-000-000-001-0944			625.00	0.00 \$		
5800-000-000-001-0946			132.54	0.00 \$		
5800-000-000-001-0948			0.00	0.00 \$		
5800-000-000-001-0950			750.00	0.00 \$		
5800-000-000-001-0951			0.00	0.00 \$		
5800-000-000-001-0952			1548.75	0.00 \$		
5800-000-000-001-0953			0.00	0.00 \$		



Art.110
Frac. V, VII
LFTAIP
Motivación I

Art.113
Frac. I
LFTAIP
Motivación II

Clave Catastral Cuenta Predial

H. AYUNTAMIENTO DE TELOLOAPAN
TESORERIA MUNICIPAL
PADRON DEL MUNICIPIO, TODOS, AL CORRIENTE, ORDENADO POR CLAVE
Propietario

Dirección del predio

Sup. de Terreno Sup. de Constr. Base Gravable Pagado A

Fecha 17/09/15
Hora 13:30:13
Página 71

Clave Catastral	Cuenta Predial	Propietario	Dirección del predio	Sup. de Terreno	Sup. de Constr.	Base Gravable	Pagado A
5800-000-000-001-0954				200.00	0.00 \$	0.00 \$	00 2015.6
5800-000-000-001-0955				360.00	0.00 \$	0.00 \$	00 2015.6
5800-000-000-001-0956				0.00	0.00 \$	0.00 \$	00 2015.6
5800-000-000-001-0958				120.00	0.00 \$	0.00 \$	00 2015.6
5800-000-000-001-0959				105.84	0.00 \$	0.00 \$	00 2015.6
5800-000-000-001-0960				678.00	0.00 \$	0.00 \$	00 2015.6
5800-000-000-001-0962				570.75	0.00 \$	0.00 \$	00 2015.6
5800-000-000-001-0964				400.00	0.00 \$	0.00 \$	00 2015.6
5800-000-000-001-0965				0.00	0.00 \$	0.00 \$	00 2015.6
5800-000-000-001-0966				594.75	0.00 \$	0.00 \$	00 2015.6
5800-000-000-001-0967				540.00	0.00 \$	0.00 \$	00 2015.6
5800-000-000-001-0970				515.96	0.00 \$	0.00 \$	00 2015.6
5800-000-000-001-0973				2.41	0.00 \$	0.00 \$	00 2015.6
5800-000-000-001-0975				322.99	0.00 \$	0.00 \$	00 2015.6
5800-000-000-001-0976				64.00	0.00 \$	0.00 \$	00 2015.6
5800-000-000-001-0977				750.00	0.00 \$	0.00 \$	00 2015.6
5800-000-000-001-0978				456.40	0.00 \$	0.00 \$	00 2015.6
5800-000-000-001-0978				0.00	0.00 \$	0.00 \$	00 2015.6
5800-000-000-001-0982				0.00	0.00 \$	0.00 \$	00 2015.6
5800-000-000-001-0984				3.88	0.00 \$	0.00 \$	00 2015.6
5800-000-000-001-0985				0.00	0.00 \$	0.00 \$	00 2015.6
5800-000-000-001-0986				129.50	0.00 \$	0.00 \$	00 2015.6
5800-000-000-001-0990				0.00	0.00 \$	0.00 \$	00 2015.6
5800-000-000-001-0991				0.00	0.00 \$	0.00 \$	00 2015.6
5800-000-000-001-0993				538.60	0.00 \$	0.00 \$	00 2015.6
5800-000-000-001-0994				238.15	0.00 \$	0.00 \$	00 2015.6
5800-000-000-001-0996				241.39	0.00 \$	0.00 \$	00 2015.6
5800-000-000-001-0998				0.00	0.00 \$	0.00 \$	00 2015.6
5800-000-000-001-0999				11.05	0.00 \$	0.00 \$	00 2015.6
5800-000-000-001-1000				0.00	0.00 \$	0.00 \$	00 2015.6
5800-000-000-001-1003				0.00	0.00 \$	0.00 \$	00 2015.6
5800-000-000-001-1005				483.00	0.00 \$	0.00 \$	00 2015.6
5800-000-000-001-1006				442.00	0.00 \$	0.00 \$	00 2015.6
5800-000-000-001-1008				0.00	0.00 \$	0.00 \$	00 2015.6
5800-000-000-001-1010				0.00	0.00 \$	0.00 \$	00 2015.6
5800-000-000-001-1011				0.00	0.00 \$	0.00 \$	00 2015.6
5800-000-000-001-1012				0.00	0.00 \$	0.00 \$	00 2015.6
5800-000-000-001-1015				0.00	0.00 \$	0.00 \$	00 2015.6
5800-000-000-001-1019				0.00	0.00 \$	0.00 \$	00 2015.6
5800-000-000-001-1020				70.95	0.00 \$	0.00 \$	00 2015.6
5800-000-000-001-1021				366.82	0.00 \$	0.00 \$	00 2015.6
5800-000-000-001-1027				0.00	0.00 \$	0.00 \$	00 2015.6
5800-000-000-001-1028				0.00	0.00 \$	0.00 \$	00 2015.6
5800-000-000-001-1031				69.75	0.00 \$	0.00 \$	00 2015.6
5800-000-000-001-1032				165.80	0.00 \$	0.00 \$	00 2015.6
5800-000-000-001-1034				23.32	0.00 \$	0.00 \$	00 2015.6

COPT.



165.80 \$
23.32 \$
0.00 \$

Art.110
Frac. V, VII
LFTAIP
Motivación I

Art.113
Frac. I
LFTAIP
Motivación II

H. AYUNTAMIENTO DE TELOLOAPAN

TESORERIA MUNICIPAL

PADRON DEL MUNICIPIO, TODOS, AL CORRIENTE, ORDENADO POR CLAVE

Propietario

Dirección del predio

Sup. de Terreno

Sup. de Constr.

Base Gravable

Pagado A

Fecha 17/09/15
Hora 13:30:13
Pagina 72

Cuenta Fiscal	Propietario	Dirección del predio	Sup. de Terreno	Sup. de Constr.	Base Gravable	Pagado A
800-000-000-001-1036			0.00	0.00 \$		0 2015.6
800-000-000-001-1037			0.00	0.00 \$		0 2015.6
800-000-000-001-1038			0.00	0.00 \$		0 2015.6
800-000-000-001-1040			0.00	0.00 \$		0 2015.6
800-000-000-001-1045			4800.00	0.00 \$		0 2015.6
800-000-000-001-1047			0.00	0.00 \$		0 2015.6
800-000-000-001-1049			0.00	0.00 \$		0 2015.6
800-000-000-001-1050			0.00	0.00 \$		0 2015.6
800-000-000-001-1051			0.00	0.00 \$		0 2015.6
800-000-000-001-1052			67008.00	0.00 \$		0 2015.6
800-000-000-001-1053			0.00	0.00 \$		0 2015.6
800-000-000-001-1054			0.00	0.00 \$		0 2015.6
800-000-000-001-1055			0.00	0.00 \$		0 2015.6
800-000-000-001-1056			0.00	0.00 \$		0 2015.6
800-000-000-001-1058			473.08	0.00 \$		0 2015.6
800-000-000-001-1060			0.00	0.00 \$		0 2015.6
800-000-000-001-1064			0.00	0.00 \$		0 2015.6
800-000-000-001-1065			1174.58	0.00 \$		0 2015.6
800-000-000-001-1066			0.00	0.00 \$		0 2015.6
800-000-000-001-1067			200.00	0.00 \$		0 2015.6
800-000-000-001-1068			0.00	0.00 \$		0 2015.6
800-000-000-001-1069			0.00	0.00 \$		0 2015.6
800-000-000-001-1070			0.00	0.00 \$		0 2015.6
800-000-000-001-1071			123.00	0.00 \$		0 2015.6
800-000-000-001-1072		ZARAGOZA	250.00	0.00 \$		0 2015.6
800-000-000-001-1073		ZARAGOZA	250.00	0.00 \$		0 2015.6
800-000-000-001-1074		ZARAGOZA	250.00	0.00 \$		0 2015.6
800-000-000-001-1075		ZARAGOZA	0.00	0.00 \$		0 2015.6
800-000-000-001-1077			0.00	0.00 \$		0 2015.6
800-000-000-001-1079			0.00	0.00 \$		0 2015.6
800-000-000-001-1080			0.00	0.00 \$		0 2015.6
800-000-000-001-1085			250.00	0.00 \$		0 2015.6
800-000-000-001-1086			0.00	0.00 \$		0 2015.6
800-000-000-001-1088			220.00	0.00 \$		0 2015.6
800-000-000-001-1091			8.82	0.00 \$		0 2015.6
800-000-000-001-1095			0.00	0.00 \$		0 2015.6
800-000-000-001-1097			0.00	0.00 \$		0 2015.6
800-000-000-001-1100			203.61	0.00 \$		0 2015.6
800-000-000-001-1102			0.00	0.00 \$		0 2015.6
800-000-000-001-1103			16.51	0.00 \$		0 2015.6
800-000-000-001-1104			0.00	0.00 \$		0 2015.6
800-000-000-001-1105			0.00	0.00 \$		0 2015.6
800-000-000-001-1106			124.25	0.00 \$		0 2015.6
800-000-000-001-1107			0.00	0.00 \$		0 2015.6
800-000-000-001-1108			720.30	0.00 \$		0 2015.6

RESUMIDERO"
SUMIDERO"
RESUMIDERO"
SUMIDERO"

Art.110
Frac. V, VII
LFTAIP
Motivación I

Art.113
Frac. I
LFTAIP
Motivación II

H. AYUNTAMIENTO DE TEOLOAPAN

TESORERIA MUNICIPAL

PADRON DEL MUNICIPIO, TODOS , AL CORRIENTE, ORDENADO POR CLAVE

Clave Catastral

Cuenta Predial

Propietario

Difundido del predio

Sup. de Terreno

Sup. de Constr.

Base Gravable

Pagado A

Fecha 17/09/15
Hora 13:30:13
Pagina 73

Clave Catastral	Cuenta Predial	Propietario	Difundido del predio	Sup. de Terreno	Sup. de Constr.	Base Gravable	Pagado A
57	00-000-001-1109			0.00	0.00 \$		00 2015.6
5800	000-000-001-1110			0.00	0.00 \$		00 2015.6
5800	000-000-001-1111			0.00	0.00 \$		00 2015.6
58	00-000-001-1114			0.00	0.00 \$		00 2015.6
58	00-000-001-1116			0.00	0.00 \$		00 2015.6
5800	000-000-001-1117			480815.00	0.00 \$		00 2015.6
5800	000-000-001-1118			0.00	0.00 \$		00 2015.6
5800	000-000-001-1119			3.24	0.00 \$		00 2015.6
58	00-000-001-1125			0.00	0.00 \$		00 2015.6
5	000-000-001-1128			0.00	0.00 \$		00 2015.6
5800	000-000-001-1130			0.00	0.00 \$		00 2015.6
5800	000-000-001-1131			448.84	0.00 \$		00 2015.6
5800	000-000-001-1132			0.00	0.00 \$		00 2015.6
5800	000-000-001-1133			3.28	0.00 \$		00 2015.6
5800	000-000-001-1134			0.00	0.00 \$		00 2015.6
5800	000-000-001-1136			0.00	0.00 \$		00 2015.6
5800	000-000-001-1138			711.82	0.00 \$		00 2015.6
5800	000-000-001-1140			10.25	0.00 \$		00 2015.6
5800	000-000-001-1148			85.00	0.00 \$		00 2015.6
5800	000-000-001-1149			0.00	0.00 \$		00 2015.6
5800	000-000-001-1150			334.16	0.00 \$		00 2015.6
5800	000-000-001-1152			0.00	0.00 \$		00 2015.6
5800	000-000-001-1153			0.00	0.00 \$		00 2015.6
5800	000-000-001-1154			125.00	0.00 \$		00 2015.6
5800	000-000-001-1157			255.00	0.00 \$		00 2015.6
5800	000-000-001-1159			625.00	0.00 \$		00 2015.6
5800	000-000-001-1160			3.30	0.00 \$		00 2015.6
5800	000-000-001-1164			0.00	0.00 \$		00 2015.6
5800	000-000-001-1168			200.00	0.00 \$		00 2015.6
5800	000-000-001-1169			200.00	0.00 \$		00 2015.6
P	0-000-001-1170			200.00	0.00 \$		00 2015.6
U	00-000-001-1171			0.00	0.00 \$		00 2015.6
8	00-000-001-1172			0.00	0.00 \$		00 2015.6
800	000-000-001-1173			0.00	0.00 \$		00 2015.6
800	000-000-001-1174			0.00	0.00 \$		00 2015.6
8	00-000-001-1175			0.00	0.00 \$		00 2015.6
800	000-000-001-1176			0.00	0.00 \$		00 2015.6
800	000-000-001-1181			0.00	0.00 \$		00 2015.6
800	000-000-001-1182			150.00	0.00 \$		00 2015.6
800	000-000-001-1183			0.00	0.00 \$		00 2015.6
800	000-000-001-1185			0.00	0.00 \$		00 2015.6
800	000-000-001-1186			0.00	0.00 \$		00 2015.6
800	000-000-001-1192			0.00	0.00 \$		00 2015.6
800	000-000-001-1193			0.00	0.00 \$		00 2015.6
800	000-000-001-1194			0.00	0.00 \$		00 2015.6

JUANA REYNA M.

A. DE C. V.



REPOSICION PARA EL CASO

Art.110
Frac. V, VII
LFTAIP
Motivación I

Art.113
Frac. I
LFTAIP
Motivación II

Clave Catastral

Cuenta Predial

PADRON DEL MUNICIPIO, TODOS , AL CORRIENTE, ORDENADO POR CLAVE

Dirección del predio

Sup. de Terreno

Sup. de Constr.

Base Gravable

Pagado A

Fecha 17/09/15
Hora 13:30:13
Pagina 74

Art.113
Frac. I
LFTAIP
Motivación II

H. AYUNTAMIENTO DE TELOLOAPAN

TESORERIA MUNICIPAL


CAJON DE LOS ANDES

COPT.

5800-000-000-001-1196
5800-000-000-001-1203
5800-000-000-001-1205
5800-000-000-001-1211
5800-000-001-1213
5800-000-001-1214
5800-000-000-001-1223
5800-000-000-001-1224
5800-000-000-001-1225
5800-000-000-001-1226
5800-000-000-001-1227
5800-000-000-001-1228
5800-000-000-001-1229
5800-000-000-001-1230
5800-000-000-001-1231
5800-000-000-001-1234
5800-000-000-001-1235
5800-000-000-001-1236
5800-000-000-001-1238
5800-000-000-001-1239
5800-000-000-001-1240
5800-000-000-001-1242
5800-000-000-001-1243
5800-000-000-001-1244
5800-000-000-001-1245
5800-000-000-001-1249
5800-000-000-001-1250
5800-000-000-001-1252
5800-000-000-001-1253
5800-000-000-001-1254
5800-000-000-001-1255
5800-000-001-1256
5800-000-001-1258
5800-000-001-1259
5800-000-000-001-1261
5800-000-000-001-1263
5800-000-001-1264
5800-000-001-1265
5800-000-000-001-1266
5800-000-000-001-1267
5800-000-000-001-1268
5800-000-000-001-1269
5800-000-000-001-1270
5800-000-000-001-1271
5800-000-000-001-1272

0.00	0.00 \$
456.64	0.00 \$
0.00	0.00 \$
0.00	0.00 \$
0.00	0.00 \$
366.22	0.00 \$
608.09	0.00 \$
0.00	0.00 \$
200.00	0.00 \$
540.00	0.00 \$
400.00	0.00 \$
280.00	0.00 \$
10.85	0.00 \$
6.24	0.00 \$
325.51	0.00 \$
28.04	0.00 \$
6.05	0.00 \$
3.99	0.00 \$
1.34	0.00 \$
375.00	0.00 \$
309.25	0.00 \$
375.00	0.00 \$
0.00	0.00 \$
0.00	0.00 \$
400.00	0.00 \$
200.00	0.00 \$
0.00	0.00 \$
400.00	0.00 \$
0.00	0.00 \$
0.00	0.00 \$
140.00	0.00 \$
0.00	0.00 \$
0.00	0.00 \$
12.17	0.00 \$
0.00	0.00 \$
0.00	0.00 \$
0.00	0.00 \$
923.56	0.00 \$
113075.00	0.00 \$
117.25	0.00 \$
0.00	0.00 \$

923.56
113075.00
117.25
0.00



Art.110
Frac. V, VII
LFTAIP
Motivación I

H. AYUNTAMIENTO DE TELOLOAPAN
TESORERIA MUNICIPAL
PADRON DEL MUNICIPIO, TODOS , AL CORRIENTE, ORDENADO POR CLAVE

Fecha 17/09/15
Hora 13:30:13
Pagina 75

Clave Catastral Cuenta Predial Propietario Dirección del predio Sup. de Terreno Sup. de Constr. Base Gravable Pagado A

Clave Catastral	Cuenta Predial	Propietario	Dirección del predio	Sup. de Terreno	Sup. de Constr.	Base Gravable	Pagado A
5800-000-000-001-1274				51.15	0.00 \$	0.00 \$	2015.6
5800-000-000-001-1275				0.00	0.00 \$	0.00 \$	2015.6
5800-000-000-001-1277				0.00	0.00 \$	0.00 \$	2015.6
5800-000-000-001-1283				0.00	0.00 \$	0.00 \$	2015.6
5800-000-000-001-1284				0.00	0.00 \$	0.00 \$	2015.6
5800-000-000-001-1285				0.00	0.00 \$	0.00 \$	2015.6
5800-000-000-001-1286				0.00	0.00 \$	0.00 \$	2015.6
5800-000-000-001-1287				0.00	0.00 \$	0.00 \$	2015.6
5800-000-000-001-1290				649.16	0.00 \$	0.00 \$	2015.6
5800-000-000-001-1291				900.27	0.00 \$	0.00 \$	2015.6
5800-000-000-001-1294				0.00	0.00 \$	0.00 \$	2015.6
5800-000-000-001-1296				0.00	0.00 \$	0.00 \$	2015.6
5800-000-000-001-1301				0.00	0.00 \$	0.00 \$	2015.6
5800-000-000-001-1302				0.00	0.00 \$	0.00 \$	2015.6
5800-000-000-001-1304				27.16	0.00 \$	0.00 \$	2015.6
5800-000-000-001-1306				1.60	0.00 \$	0.00 \$	2015.6
5800-000-000-001-1307				272.39	0.00 \$	0.00 \$	2015.6
5800-000-000-001-1310				1.46	0.00 \$	0.00 \$	2015.6
5800-000-000-001-1311				0.00	0.00 \$	0.00 \$	2015.6
5800-000-000-001-1312				15.88	0.00 \$	0.00 \$	2015.6
5800-000-000-001-1317				0.00	0.00 \$	0.00 \$	2015.6
5800-000-000-001-1318				0.00	0.00 \$	0.00 \$	2015.6
5800-000-000-001-1319				0.00	0.00 \$	0.00 \$	2015.6
5800-000-000-001-1320				0.00	0.00 \$	0.00 \$	2015.6
5800-000-000-001-1321				0.00	0.00 \$	0.00 \$	2015.6
5800-000-000-001-1322				0.00	0.00 \$	0.00 \$	2015.6
5800-000-000-001-1324				0.00	0.00 \$	0.00 \$	2015.6
5800-000-000-001-1330				300.00	0.00 \$	0.00 \$	2015.6
5800-000-000-001-1332				135.00	0.00 \$	0.00 \$	2015.6
5800-000-000-001-1333				500.00	0.00 \$	0.00 \$	2015.6
5800-000-000-001-1333				0.00	0.00 \$	0.00 \$	2015.6
5800-000-000-001-1334				0.00	0.00 \$	0.00 \$	2015.6
5800-000-000-001-1335				0.00	0.00 \$	0.00 \$	2015.6
5800-000-000-001-1336				0.00	0.00 \$	0.00 \$	2015.6
5800-000-000-001-1337				0.00	0.00 \$	0.00 \$	2015.6
5800-000-000-001-1339				0.00	0.00 \$	0.00 \$	2015.6
5800-000-000-001-1340				0.00	0.00 \$	0.00 \$	2015.6
5800-000-000-001-1341				18.55	0.00 \$	0.00 \$	2015.6
5800-000-000-001-1342				162.80	0.00 \$	0.00 \$	2015.6
5800-000-000-001-1344				0.00	0.00 \$	0.00 \$	2015.6
5800-000-000-001-1346				0.00	0.00 \$	0.00 \$	2015.6
5800-000-000-001-1349				0.00	0.00 \$	0.00 \$	2015.6
5800-000-000-001-1350				0.00	0.00 \$	0.00 \$	2015.6
5800-000-000-001-1355				1101.28	0.00 \$	0.00 \$	2015.6
5800-000-000-001-1356				450.00	0.00 \$	0.00 \$	2015.6
5800-000-000-001-1359				0.00	0.00 \$	0.00 \$	2015.6

R. R.

TANA

TZL

M.



Art.110
Frac. V, VII
LFTAIP
Motivación I

Art.113
Frac. I
LFTAIP
Motivación II

Clave Catastral

Cuenta Predial

Propietario

Dirección del predio

Sup. de Terreno

Sup. de Constr.

Base Catastral

Pagado A

H. AYUNTAMIENTO DE TELOLOAPAN
TESORERIA MUNICIPAL
PADRON DEL MUNICIPIO, TODOS, AL CORRIENTE, ORDENADO POR CLAVE

Fecha 17/09/15
Hora 13:30:13
Página 76

Clave Catastral	Cuenta Predial	Propietario	Dirección del predio	Sup. de Terreno	Sup. de Constr.	Base Catastral	Pagado A
000-000-001-1360				0.00	0.00 \$		0 2015.6
5800-000-000-001-1361				0.00	0.00 \$		0 2015.6
5800-000-000-001-1365				5.31	0.00 \$		0 2015.6
5800-000-000-001-1366				0.00	0.00 \$		0 2015.6
5800-000-000-001-1369				0.00	0.00 \$		0 2015.6
5800-000-000-001-1372				0.00	0.00 \$		0 2015.6
5800-000-000-001-1373				0.00	0.00 \$		0 2015.6
5800-000-000-001-1375				301.50	0.00 \$		0 2015.6
5800-000-000-001-1376				764.42	0.00 \$		0 2015.6
5800-000-000-001-1379				0.00	0.00 \$		0 2015.6
5800-000-000-001-1383				304.65	0.00 \$		0 2015.6
5800-000-000-001-1386				226.00	0.00 \$		0 2015.6
5800-000-000-001-1387				52.23	0.00 \$		0 2015.6
5800-000-000-001-1388				0.00	0.00 \$		0 2015.6
5800-000-000-001-1394				81.57	0.00 \$		0 2015.6
5800-000-000-001-1396				140.00	0.00 \$		0 2015.6
5800-000-000-001-1399				1.18	0.00 \$		0 2015.6
5800-000-000-001-1400				0.00	0.00 \$		0 2015.6
5800-000-000-001-1403				600.00	0.00 \$		0 2015.6
5800-000-000-001-1405				0.00	0.00 \$		0 2015.6
5800-000-000-001-1406				0.00	0.00 \$		0 2015.6
5800-000-000-001-1407				0.00	0.00 \$		0 2015.6
5800-000-000-001-1408				0.00	0.00 \$		0 2015.6
5800-000-000-001-1409				0.00	0.00 \$		0 2015.6
5800-000-000-001-1415				0.00	0.00 \$		0 2015.6
5800-000-000-001-1416				400.00	0.00 \$		0 2015.6
5800-000-000-001-1417				200.00	0.00 \$		0 2015.6
5800-000-000-001-1418				250.87	0.00 \$		0 2015.6
5800-000-000-001-1421				0.00	0.00 \$		0 2015.6
5800-000-000-001-1422				57.83	0.00 \$		0 2015.6
5800-000-000-001-1423				0.00	0.00 \$		0 2015.6
5800-000-000-001-1424				0.00	0.00 \$		0 2015.6
5800-000-000-001-1426				4.23	0.00 \$		0 2015.6
5800-000-000-001-1428				200.00	0.00 \$		0 2015.6
5800-000-000-001-1430				0.00	0.00 \$		0 2015.6
5800-000-000-001-1434				0.00	0.00 \$		0 2015.6
5800-000-000-001-1441				425.58	0.00 \$		0 2015.6
5800-000-000-001-1443				0.00	0.00 \$		0 2015.6
5800-000-000-001-1444				0.00	0.00 \$		0 2015.6
5800-000-000-001-1447				1.02	0.00 \$		0 2015.6
5800-000-000-001-1449				400.00	0.00 \$		0 2015.6
5800-000-000-001-1450				510.50	0.00 \$		0 2015.6
800-000-000-001-1452				0.00	0.00 \$		0 2015.6



PARA EL CASO
MAYOR
2015.6

Art.110
Frac. V, VII
LFTAIP
Motivación I

Art.113
Frac. I
LFTAIP
Motivación II

H. AYUNTAMIENTO DE TELOLOAPAN

TESORERIA MUNICIPAL

PADRON DEL MUNICIPIO, TODOS, AL CORRIENTE, ORDENADO POR CLAVE

Propietario

Dirección de la Unidad

Fecha 17/09/15
Hora 13:30:13
Pagina 77

Art.113
Frac. I
LFTAIP
Motivación II

Clave Catastral	Cuenta Frecial	Propietario	Sup. de Terreno	Sup. de Constr.	Base Gravable	Pagado A
51 100-000-001-1454			0.00	0.00 \$		2015.6
5800-000-000-001-1457			4.70	0.00 \$		2015.6
5800-000-000-001-1458			225.00	0.00 \$		2015.6
5 100-000-001-1460			563.79	0.00 \$		2015.6
56 100-000-001-1461			0.00	0.00 \$		2015.6
5800-000-000-001-1462			0.00	0.00 \$		2015.6
5800-000-000-001-1464			0.00	0.00 \$		2015.6
5800-000-000-001-1465			0.00	0.00 \$		2015.6
5 { 100-000-001-1467			0.00	0.00 \$		2015.6
5b 000-000-001-1469			250.00	0.00 \$		2015.6
5800-000-000-001-1470			257.52	0.00 \$		2015.6
5800-000-000-001-1471			677.00	0.00 \$		2015.6
5800-000-000-001-1473			3440.00	0.00 \$		2015.6
5800-000-000-001-1475			808.50	0.00 \$		2015.6
5800-000-000-001-1479			0.00	0.00 \$		2015.6
5800-000-000-001-1484		OCHOA	200.00	0.00 \$		2015.6
5800-000-000-001-1486			0.00	0.00 \$		2015.6
5800-000-000-001-1487			0.00	0.00 \$		2015.6
5800-000-000-001-1491			0.00	0.00 \$		2015.6
5800-000-000-001-1494			851.00	0.00 \$		2015.6
5800-000-000-001-1495			2068.15	0.00 \$		2015.6
800-000-000-001-1496			0.00	0.00 \$		2015.6
800-000-000-001-1499			43179.50	0.00 \$		2015.6
800-000-000-001-1500			0.00	0.00 \$		2015.6
800-000-000-001-1502			225.00	0.00 \$		2015.6
800-000-000-001-1503			250.00	0.00 \$		2015.6
800-000-000-001-1504		HUMBERTO P.	250.00	0.00 \$		2015.6
800-000-000-001-1505			0.00	0.00 \$		2015.6
800-000-000-001-1506			0.00	0.00 \$		2015.6
800-000-000-001-1507			168.15	0.00 \$		2015.6
800-000-000-001-1511			0.00	0.00 \$		2015.6
800-000-000-001-1512			0.00	0.00 \$		2015.6
800-000-000-001-1514			135976.50	0.00 \$		2015.6
800-000-000-001-1516			0.00	0.00 \$		2015.6
800-000-000-001-1520			0.00	0.00 \$		2015.6
800-000-000-001-1521			0.00	0.00 \$		2015.6
800-000-000-001-1522			115520.00	0.00 \$		2015.6
800-000-000-001-1528			1.54	0.00 \$		2015.6
800-000-000-001-1536			0.00	0.00 \$		2015.6
800-000-000-001-1543			200.00	0.00 \$		2015.6
800-000-000-001-1546			521.80	0.00 \$		2015.6
800-000-000-001-1547			200.00	0.00 \$		2015.6
800-000-000-001-1548			156.00	0.00 \$		2015.6
800-000-000-001-1551			0.00	0.00 \$		2015.6
800-000-000-001-1552			0.00	0.00 \$		2015.6
800-000-000-001-1555			600.00	0.00 \$		2015.6



Art.110
Frac. V, VII
LFTAIP
Motivación I

H. AYUNTAMIENTO DE TELOLOAPAN
 TESORERIA MUNICIPAL
 PADRON DEL MUNICIPIO, TODOS, AL CORRIENTE, ORDENADO POR CLAVE

Fecha 17/09/15
 Hora 13:30:13
 Pagina 78

Clave Catastral	Cuenta Fiscal	Propietario	Dirección del predio	Sup. de Terreno	Sup. de Constr.	Base Gravable	Pagado A
5800-000-000-001-1562				0.00	0.00 \$		00 2015.6
5800-000-000-001-1565				0.00	0.00 \$		00 2015.6
5800-000-000-001-1567				0.00	0.00 \$		00 2015.6
5800-000-000-001-1571				198.67	0.00 \$		00 2015.6
5800-000-000-001-1572				0.00	0.00 \$		00 2015.6
5800-000-000-001-1576				7.98	0.00 \$		00 2015.6
5800-000-000-001-1581				68.93	0.00 \$		00 2015.6
5800-000-000-001-1583				120.00	0.00 \$		00 2015.6
5800-000-000-001-1584				150.00	0.00 \$		00 2015.6
5800-000-000-001-1585				0.00	0.00 \$		00 2015.6
5800-000-000-001-1586				0.00	0.00 \$		00 2015.6
5800-000-000-001-1587				0.00	0.00 \$		00 2015.6
5800-000-000-001-1593				0.00	0.00 \$		00 2015.6
5800-000-000-001-1594				536.25	0.00 \$		00 2015.6
5800-000-000-001-1595				0.00	0.00 \$		00 2015.6
5800-000-000-001-1596				0.00	0.00 \$		00 2015.6
5800-000-000-001-1597				3.59	0.00 \$		00 2015.6
5800-000-000-001-1599				1.56	0.00 \$		00 2015.6
5800-000-000-001-1603				7.99	0.00 \$		00 2015.6
5800-000-000-001-1605				318.10	0.00 \$		00 2015.6
5800-000-000-001-1606				718.50	0.00 \$		00 2015.6
5800-000-000-001-1608				12.30	0.00 \$		00 2015.6
5800-000-000-001-1609				501.46	0.00 \$		00 2015.6
5800-000-000-001-1610				0.00	0.00 \$		00 2015.6
5800-000-000-001-1611				0.00	0.00 \$		00 2015.6
5800-000-000-001-1616				6644.60	0.00 \$		00 2015.6
5800-000-000-001-1618				0.00	0.00 \$		00 2015.6
5800-000-000-001-1620				4.09	0.00 \$		00 2015.6
5800-000-000-001-1623				424.97	0.00 \$		00 2015.6
5800-000-000-001-1624				320.00	0.00 \$		00 2015.6
5800-000-000-001-1628				0.00	0.00 \$		00 2015.6
5800-000-000-001-1629				1.75	0.00 \$		00 2015.6
5800-000-000-001-1630				0.00	0.00 \$		00 2015.6
5800-000-000-001-1634				9.99	0.00 \$		00 2015.6
5800-000-000-001-1664				0.00	0.00 \$		00 2015.6
5800-000-000-001-1665				970.20	0.00 \$		00 2015.6
5800-000-000-001-1668				0.00	0.00 \$		00 2015.6
5800-000-000-001-1670				0.00	0.00 \$		00 2015.6
5800-000-000-001-1672				162.00	0.00 \$		00 2015.6
5800-000-000-001-1677				0.00	0.00 \$		00 2015.6
5800-000-000-001-1679				0.00	0.00 \$		00 2015.6
5800-000-000-001-1686				483.96	0.00 \$		00 2015.6
5800-000-000-001-1694				0.00	0.00 \$		00 2015.6

ANTINA DELGADO

SECRETARÍA DE INVESTIGACIONES
 DEPARTAMENTO DE INVESTIGACIONES
 TOLUCA, MEXICO

Art.110
 Frac. V, VII
 LFTAIP
 Motivación I

Art.113
 Frac. I
 LFTAIP
 Motivación II

Clave Catastral

Cuenta Fiscal

Propietario

Dirección del predio

Sup. de Terreno

Sup. de Const.

Base Gravable

Pagado A

H. AYUNTAMIENTO DE TELLOLOAPAN
TESORERIA MUNICIPAL
PADRON DEL MUNICIPIO, TODOS , AL CORRIENTE, ORDENADO POR CLAVE

Fecha 17/09/15
Hora 13:30:13
Pagina 79

Clave Catastral	Cuenta Fiscal	Propietario	Dirección del predio	Sup. de Terreno	Sup. de Const.	Base Gravable	Pagado A
100-000-001-1701				222.79	0.00 \$		2015.6
800-000-000-001-1709				101.15	0.00 \$		2015.6
800-000-000-001-1712				335.00	0.00 \$		2015.6
100-000-001-1713				0.00	0.00 \$		2015.6
00-000-001-1722				120.00	0.00 \$		2015.6
800-000-000-001-1724				466.60	0.00 \$		2015.6
800-000-000-001-1725				0.00	0.00 \$		2015.6
800-000-000-001-1727				129.50	0.00 \$		2015.6
3-000-001-1736				756.25	0.00 \$		2015.6
000-000-001-1751				0.00	0.00 \$		2015.6
800-000-000-001-1755				0.00	0.00 \$		2015.6
800-000-000-001-1760				0.00	0.00 \$		2015.6
800-000-000-001-1761				0.00	0.00 \$		2015.6
800-000-000-001-1774				0.00	0.00 \$		2015.6
800-000-000-001-1778				0.00	0.00 \$		2015.6
800-000-000-001-1794				0.00	0.00 \$		2015.6
800-000-000-001-1799				0.00	0.00 \$		2015.6
800-000-000-001-1808				0.00	0.00 \$		2015.6
900-000-000-001-1813				0.00	0.00 \$		2015.6
800-000-000-001-1821				163.12	0.00 \$		2015.6
800-000-000-001-1827				0.00	0.00 \$		2015.6
800-000-000-001-1828				30273.75	0.00 \$		2015.6
800-000-000-001-1833				0.00	0.00 \$		2015.6
800-000-000-001-1838				0.00	0.00 \$		2015.6
800-000-000-001-1845				0.00	0.00 \$		2015.6
800-000-000-001-1855				0.00	0.00 \$		2015.6
800-000-000-001-1893				0.00	0.00 \$		2015.6
800-000-000-001-1895				0.00	0.00 \$		2015.6
800-000-000-001-1901				0.00	0.00 \$		2015.6
800-000-000-001-1904				0.00	0.00 \$		2015.6
3-000-001-1916				0.00	0.00 \$		2015.6
100-000-001-1955				0.00	0.00 \$		2015.6
31 0-000-001-1969				11.03	0.00 \$		2015.6
306 000-000-001-1971				0.00	0.00 \$		2015.6
300-000-000-001-1985				0.00	0.00 \$		2015.6
31 0-000-001-1987				0.00	0.00 \$		2015.6
30 0-000-001-1988				0.00	0.00 \$		2015.6
300-000-000-001-2013				0.00	0.00 \$		2015.6
100-000-000-001-2040				0.00	0.00 \$		2015.6
100-000-000-001-2063				552.50	0.00 \$		2015.6
100-000-000-001-2064				0.00	0.00 \$		2015.6
100-000-000-001-2066				0.00	0.00 \$		2015.6
100-000-000-001-2069				0.00	0.00 \$		2015.6
100-000-000-001-2073				235.05	0.00 \$		2015.6
100-000-000-001-2075				235.05	0.00 \$		2015.6

DEL TIGRE "



Art.110
Frac. V, VII
LFTAIP
Motivación I

Art.113
Frac. I
LFTAIP
Motivación II

H. AYUNTAMIENTO DE TEOLOAPAN

TESORERIA MUNICIPAL

PADRON DEL MUNICIPIO, TODOS , AL CORRIENTE, ORDENADO POR CLAVE

Propietario

Dirección del predio

Sup. de terreno

Sup. de Const.

Base Gravable

Pagado A

Fecha 17/09/15
Hora 13:30:13
Pagina 81

Clave Catastral

500-000-000-001-2396
 500-000-000-001-2397
 5800-000-000-001-2399
 5 000-000-001-2407
 5 000-000-001-2409
 5800-000-000-001-2424
 5800-000-000-001-2426
 5800-000-000-001-2438
 58 000-000-001-2445
 5b 000-000-001-2451
 5800-000-000-001-2468
 5800-000-000-001-2469
 5800-000-000-001-2474
 5800-000-000-001-2510
 5800-000-000-001-2511
 5800-000-000-001-2516
 5800-000-000-001-2546
 5800-000-000-001-2553
 5800-000-000-001-2556
 5800-000-000-001-2565
 5800-000-000-001-2566
 500-000-000-001-2575
 800-000-000-001-2586
 800-000-000-001-2591
 800-000-000-001-2619
 800-000-000-001-2654
 800-000-000-001-2669
 800-000-000-001-2698
 800-000-000-001-2700
 8 000-000-001-2708
 8 000-000-001-2714
 8 000-000-001-2749
 800-000-000-001-2758
 800-000-000-001-2762
 8 000-000-001-2766
 800-000-000-001-2772
 800-000-000-001-2773
 800-000-000-001-2792
 800-000-000-001-2793
 800-000-000-001-2807
 800-000-000-001-2809
 800-000-000-001-2817
 800-000-000-001-2822

[REDACTED]

ARTO TRINIDAD

ANALITA

[REDACTED]

DETROZONALQUILLO, GRO.

PARAJE DE "EL SAUCE"

AS Y RANCHO VIEJO "

Clave Catastral	Sup. de terreno	Sup. de Const.	Base Gravable	Pagado A
500-000-000-001-2396	0.00	0.00 \$	0.00 \$	2015.6
500-000-000-001-2397	0.00	0.00 \$	0.00 \$	2015.6
5800-000-000-001-2399	0.00	0.00 \$	0.00 \$	2015.6
5 000-000-001-2407	0.00	0.00 \$	0.00 \$	2015.6
5 000-000-001-2409	56.36	0.00 \$	0.00 \$	2015.6
5800-000-000-001-2424	0.00	0.00 \$	0.00 \$	2015.6
5800-000-000-001-2426	0.00	0.00 \$	0.00 \$	2015.6
5800-000-000-001-2438	0.00	0.00 \$	0.00 \$	2015.6
58 000-000-001-2445	0.00	0.00 \$	0.00 \$	2015.6
5b 000-000-001-2451	0.00	0.00 \$	0.00 \$	2015.6
5800-000-000-001-2468	0.00	0.00 \$	0.00 \$	2015.6
5800-000-000-001-2469	0.00	0.00 \$	0.00 \$	2015.6
5800-000-000-001-2474	0.00	0.00 \$	0.00 \$	2015.6
5800-000-000-001-2510	0.00	0.00 \$	0.00 \$	2015.6
5800-000-000-001-2511	584.63	0.00 \$	0.00 \$	2015.6
5800-000-000-001-2516	0.00	0.00 \$	0.00 \$	2015.6
5800-000-000-001-2546	0.00	0.00 \$	0.00 \$	2015.6
5800-000-000-001-2553	0.00	0.00 \$	0.00 \$	2015.6
5800-000-000-001-2556	0.00	0.00 \$	0.00 \$	2015.6
5800-000-000-001-2565	0.00	0.00 \$	0.00 \$	2015.6
5800-000-000-001-2566	0.00	0.00 \$	0.00 \$	2015.6
500-000-000-001-2575	198360.00	0.00 \$	0.00 \$	2015.6
800-000-000-001-2586	0.00	0.00 \$	0.00 \$	2015.6
800-000-000-001-2591	0.00	0.00 \$	0.00 \$	2015.6
800-000-000-001-2619	0.00	0.00 \$	0.00 \$	2015.6
800-000-000-001-2654	0.00	0.00 \$	0.00 \$	2015.6
800-000-000-001-2669	0.00	0.00 \$	0.00 \$	2015.6
800-000-000-001-2698	300.00	0.00 \$	0.00 \$	2015.6
800-000-000-001-2700	0.00	0.00 \$	0.00 \$	2015.6
8 000-000-001-2708	0.00	0.00 \$	0.00 \$	2015.6
8 000-000-001-2714	0.00	0.00 \$	0.00 \$	2015.6
8 000-000-001-2749	0.00	0.00 \$	0.00 \$	2015.6
800-000-000-001-2758	0.00	0.00 \$	0.00 \$	2015.6
800-000-000-001-2762	449.64	0.00 \$	0.00 \$	2015.6
8 000-000-001-2766	0.00	0.00 \$	0.00 \$	2015.6
800-000-000-001-2772	0.00	0.00 \$	0.00 \$	2015.6
800-000-000-001-2773	0.00	0.00 \$	0.00 \$	2015.6
800-000-000-001-2792	0.00	0.00 \$	0.00 \$	2015.6
800-000-000-001-2793	0.00	0.00 \$	0.00 \$	2015.6
800-000-000-001-2807	0.00	0.00 \$	0.00 \$	2015.6
800-000-000-001-2809	0.00	0.00 \$	0.00 \$	2015.6
800-000-000-001-2817	23.31	0.00 \$	0.00 \$	2015.6
800-000-000-001-2822	0.00	0.00 \$	0.00 \$	2015.6



INVESTIGACIÓN
 PARA CASO
 NAPA

Art.110
 Frac. V, VII
 LFTAIP
 Motivación I

Art.113
 Frac. I
 LFTAIP
 Motivación II

H. AYUNTAMIENTO DE TEOLOAPAN

TESORERIA MUNICIPAL

PADRON DEL MUNICIPIO, TODOS, AL CORRIENTE, ORDENADO POR CLAVE

Propietario

Dirección del predio

Sup. de Terreno

Sup. de Constr.

Base Gravable

Pagado A

Fecha 17/09/15
Hora 13:30:13
Pagina 82

Clave Catastral	Cuenta Predial	Propietario	Dirección del predio	Sup. de Terreno	Sup. de Constr.	Base Gravable	Pagado A
5800-000-000-001-2831				400.00	0.00 \$		2015.6
5800-000-000-001-2839				28796.00	0.00 \$		2015.6
000-000-001-2840				0.00	0.00 \$		2015.6
5800-000-000-001-2841				410.64	0.00 \$		2015.6
5800-000-000-001-2842				333.21	0.00 \$		2015.6
5800-000-000-001-2849				300.00	0.00 \$		2015.6
5800-000-000-001-2873				0.00	0.00 \$		2015.6
5800-000-000-001-2881				0.00	0.00 \$		2015.6
5800-000-000-001-2895				0.00	0.00 \$		2015.6
5800-000-000-001-2896				0.00	0.00 \$		2015.6
5800-000-000-001-2897				0.00	0.00 \$		2015.6
5800-000-000-001-2899				0.00	0.00 \$		2015.6
5800-000-000-001-2900				0.00	0.00 \$		2015.6
5800-000-000-001-2901				0.00	0.00 \$		2015.6
5800-000-000-001-2906				0.00	0.00 \$		2015.6
5800-000-000-001-2908				0.00	0.00 \$		2015.6
5800-000-000-001-2911				0.00	0.00 \$		2015.6
5800-000-000-001-2914				0.00	0.00 \$		2015.6
5800-000-000-001-2919				429.48	0.00 \$		2015.6
5800-000-000-001-2920				0.00	0.00 \$		2015.6
5800-000-000-001-2921				1.60	0.00 \$		2015.6
5800-000-000-001-2922				463.50	0.00 \$		2015.6
5800-000-000-001-2923				196478.75	0.00 \$		2015.6
5800-000-000-001-2924				1678.24	0.00 \$		2015.6
5800-000-000-001-2926				0.00	0.00 \$		2015.6
5800-000-000-001-2929				0.00	0.00 \$		2015.6
5800-000-000-001-2939				2.25	0.00 \$		2015.6
5800-000-000-001-2941				375.00	0.00 \$		2015.6
5800-000-000-001-2942				0.00	0.00 \$		2015.6
5800-000-000-001-2943				0.00	0.00 \$		2015.6
5800-000-000-001-2944				0.00	0.00 \$		2015.6
5800-000-000-001-2945				0.00	0.00 \$		2015.6
5800-000-000-001-2947				1.35	0.00 \$		2015.6
5800-000-000-001-2951				16791.00	0.00 \$		2015.6
5800-000-000-001-2952				0.00	0.00 \$		2015.6
5800-000-000-001-2954				0.00	0.00 \$		2015.6
5800-000-000-001-2975				0.00	0.00 \$		2015.6
5800-000-000-001-2982				0.00	0.00 \$		2015.6
5800-000-000-001-2989				0.00	0.00 \$		2015.6
5800-000-000-001-3001				0.00	0.00 \$		2015.6
5800-000-000-001-3013				0.00	0.00 \$		2015.6
5800-000-000-001-3019				0.00	0.00 \$		2015.6
5800-000-000-001-3025				0.00	0.00 \$		2015.6
5800-000-000-001-3041				0.00	0.00 \$		2015.6
5800-000-000-001-3043				3.48	0.00 \$		2015.6
5800-000-000-001-3050				0.00	0.00 \$		2015.6

IA. S.



Art.110
Frac. V, VII
LFTAIP
Motivación I

Art.113
Frac. I
LFTAIP
Motivación II

Clave Catastral Cuenta Predial Propietario

H. AYUNTAMIENTO DE TELOLOAPAN
TESORERIA MUNICIPAL
PADRON DEL MUNICIPIO, TODOS, AL CORRIENTE, ORDENADO POR CLAVE

Dirección del predio

Fecha 17/09/15
Hora 13:30:13
Pagina 83

Clave Catastral	Cuenta Predial	Propietario	Dirección del predio	Sup. de Terreno	Sup. de Constr.	Base Gravable	Pagado A
1500-000-000-001-3071				0.00	0.00 \$		2015.6
5800-000-000-001-3078				0.00	0.00 \$		2015.6
5 700-000-001-3081				0.00	0.00 \$		2015.6
5c 300-000-001-3090				0.00	0.00 \$		2015.6
5800-000-000-001-3092				0.00	0.00 \$		2015.6
5800-000-000-001-3098				0.00	0.00 \$		2015.6
5800 700-000-001-3102				283.50	0.00 \$		2015.6
5c 700-000-001-3115				0.00	0.00 \$		2015.6
5c 000-000-001-3147				0.00	0.00 \$		2015.6
5800-000-000-001-3152				0.00	0.00 \$		2015.6
5800-000-000-001-3160				0.00	0.00 \$		2015.6
5800-000-000-001-3163				0.00	0.00 \$		2015.6
5800-000-000-001-3170				0.00	0.00 \$		2015.6
5800-000-000-001-3194				0.00	0.00 \$		2015.6
5800-000-000-001-3201				0.00	0.00 \$		2015.6
5800-000-000-001-3225				629.00	0.00 \$		2015.6
5800-000-000-001-3234				255.21	0.00 \$		2015.6
5800-000-000-001-3235				0.00	0.00 \$		2015.6
5800-000-000-001-3239				0.00	0.00 \$		2015.6
5800-000-000-001-3240				0.00	0.00 \$		2015.6
5800-000-000-001-3244				0.00	0.00 \$		2015.6
5800-000-000-001-3245				0.00	0.00 \$		2015.6
5800-000-000-001-3256				0.00	0.00 \$		2015.6
5800-000-000-001-3266				53652.25	0.00 \$		2015.6
5800-000-000-001-3274				22943.80	0.00 \$		2015.6
5800-000-000-001-3275				200.00	0.00 \$		2015.6
5800-000-000-001-3276				400.00	0.00 \$		2015.6
5800-000-000-001-3290				200.00	0.00 \$		2015.6
5800-000-000-001-3297				28.56	0.00 \$		2015.6
5800-000-000-001-3301				0.00	0.00 \$		2015.6
5800-000-000-001-3303				0.00	0.00 \$		2015.6
5800-000-000-001-3304				146.54	0.00 \$		2015.6
5800-000-000-001-3305				272498.75	0.00 \$		2015.6
5800-000-000-001-3308				706.28	0.00 \$		2015.6
5800-000-000-001-3311				3.94	0.00 \$		2015.6
5800-000-000-001-3312				8840.00	0.00 \$		2015.6
5800-000-000-001-3313				15523.50	0.00 \$		2015.6
5800-000-000-001-3314				72.15	0.00 \$		2015.6
5800-000-000-001-3322				0.00	0.00 \$		2015.6
5800-000-000-001-3324				0.00	0.00 \$		2015.6
5800-000-000-001-3325				0.00	0.00 \$		2015.6
5800-000-000-001-3327				0.00	0.00 \$		2015.6
5800-000-000-001-3328				200.00	0.00 \$		2015.6
5800-000-000-001-3330				0.00	0.00 \$		2015.6

CIONAL

VARGAS



Art.110
Frac. V, VII
LFTAIP
Motivación I

Art.113
Frac. I
LFTAIP
Motivación II

Clave Catastral Cuenta Predial Propietario

H. AYUNTAMIENTO DE TELOLOAPAN
TESORERIA MUNICIPAL
PADRON DEL MUNICIPIO, TODOS , AL CORRIENTE, ORDENADO POR CLAVE

Direccion del predio

Sup. de Terreno Sup. de Constr.

Base Gravable Pagado A

Fecha 17/09/15
Hora 13:30:13
Pagina 84

Clave Catastral	Cuenta Predial	Propietario	Direccion del predio	Sup. de Terreno	Sup. de Constr.	Base Gravable	Pagado A
000-000-001-3345				0.00	0.00 \$		00 2015.6
800-000-000-001-3356				46.66	0.00 \$		00 2015.6
800-000-000-001-3355				0.00	0.00 \$		00 2015.6
800-000-000-001-3357				0.00	0.00 \$		00 2015.6
800-000-000-001-3379				0.00	0.00 \$		00 2015.6
800-000-000-001-3385				168525.00	0.00 \$		00 2015.6
800-000-000-001-3389				0.00	0.00 \$		00 2015.6
800-000-000-001-3391				2508.80	0.00 \$		00 2015.6
800-000-001-3406				0.00	0.00 \$		00 2015.6
800-000-001-3407				77.99	0.00 \$		00 2015.6
800-000-000-001-3408				568.16	0.00 \$		00 2015.6
800-000-000-001-3409				1772.75	0.00 \$		00 2015.6
800-000-000-001-3414				450.00	0.00 \$		00 2015.6
800-000-000-001-3418				0.00	0.00 \$		00 2015.6
800-000-000-001-3421				24.81	0.00 \$		00 2015.6
800-000-000-001-3424				0.00	0.00 \$		00 2015.6
800-000-000-001-3425				647.47	0.00 \$		00 2015.6
800-000-000-001-3428				191975.25	0.00 \$		00 2015.6
800-000-000-001-3434				296.20	0.00 \$		00 2015.6
800-000-000-001-3434				0.00	0.00 \$		00 2015.6
800-000-000-001-3435				331.63	0.00 \$		00 2015.6
800-000-000-001-3438				331.63	0.00 \$		00 2015.6
800-000-000-001-3440				0.00	0.00 \$		00 2015.6
800-000-000-001-3440				353.33	0.00 \$		00 2015.6
800-000-000-001-3440				0.00	0.00 \$		00 2015.6
800-000-000-001-3440				0.00	0.00 \$		00 2015.6
800-000-000-001-3447				0.00	0.00 \$		00 2015.6
800-000-000-001-3448				0.00	0.00 \$		00 2015.6
800-000-000-001-3454				0.00	0.00 \$		00 2015.6
800-000-000-001-3455				0.00	0.00 \$		00 2015.6
800-000-000-001-3458				200.00	0.00 \$		00 2015.6
800-000-000-001-3461				0.00	0.00 \$		00 2015.6
800-000-000-001-3462				0.00	0.00 \$		00 2015.6
800-000-001-3474				1.15	0.00 \$		00 2015.6
800-000-001-3475				1.33	0.00 \$		00 2015.6
800-000-001-3475				0.00	0.00 \$		00 2015.6
800-000-001-3476				962.05	0.00 \$		00 2015.6
800-000-000-001-3478				0.00	0.00 \$		00 2015.6
800-000-000-001-3478				15.02	0.00 \$		00 2015.6
800-000-001-3479				12.00	0.00 \$		00 2015.6
800-000-001-3480				1.69	0.00 \$		00 2015.6
800-000-000-001-3482				77805.00	0.00 \$		00 2015.6
800-000-000-001-3486				266.25	0.00 \$		00 2015.6
800-000-000-001-3488				0.00	0.00 \$		00 2015.6
800-000-000-001-3495				230.00	0.00 \$		00 2015.6
800-000-000-001-3496				675.00	0.00 \$		00 2015.6
800-000-000-001-3504				0.00	0.00 \$		00 2015.6
800-000-000-001-3508				0.00	0.00 \$		00 2015.6

ADAPTIA



Art.110
Frac. V, VII
LFTAIP
Motivación I

Art.113
Frac. I
LFTAIP
Motivación II

Clave Catastral

Cuenta Prudal

PADRON DEL MUNICIPIO, TODOS , AL CORRIENTE, ORDENADO POR CLAVE Propietario

Dirección del predio

H. AYUNTAMIENTO DE TEJOLLOAPAN

TESORERIA MUNICIPAL

ORDENADO POR CLAVE

Fecha 17/09/15
Hora 13:30:13
Pagina 95

Sup. de Terreno Sup. de Constr. Base Gravable Pagado A

Clave Catastral	Cuenta Prudal	Dirección del predio	Sup. de Terreno	Sup. de Constr.	Base Gravable	Pagado A
5800-000-000-001-3516			113.35	0.00 \$		2015.6
5800-000-000-001-3517			0.00	0.00 \$		2015.6
5800-000-000-001-3518			0.00	0.00 \$		2015.6
5800-000-000-001-3519			0.00	0.00 \$		2015.6
5800-000-000-001-3520			134.31	0.00 \$		2015.6
5800-000-000-001-3535			0.00	0.00 \$		2015.6
5800-000-000-001-3536			0.00	0.00 \$		2015.6
5800-000-000-001-3537			448593.75	0.00 \$		2015.6
5800-000-000-001-3543			14.53	0.00 \$		2015.6
5800-000-000-001-3545			785.28	0.00 \$		2015.6
5800-000-000-001-3547			2.33	0.00 \$		2015.6
5800-000-000-001-3557			0.00	0.00 \$		2015.6
5800-000-000-001-3559			52.70	0.00 \$		2015.6
5800-000-000-001-3560			200.00	0.00 \$		2015.6
5800-000-000-001-3561			0.00	0.00 \$		2015.6
5800-000-000-001-3562			0.00	0.00 \$		2015.6
5800-000-000-001-3563			133.00	0.00 \$		2015.6
5800-000-000-001-3564			399.00	0.00 \$		2015.6
5800-000-000-001-3565			32.45	0.00 \$		2015.6
5800-000-000-001-3566			0.00	0.00 \$		2015.6
5800-000-000-001-3569			360.00	0.00 \$		2015.6
5800-000-000-001-3570			250.00	0.00 \$		2015.6
5800-000-000-001-3572			156.00	0.00 \$		2015.6
5800-000-000-001-3573			51.84	0.00 \$		2015.6
5800-000-000-001-3574			0.00	0.00 \$		2015.6
5800-000-000-001-3576			1408.68	0.00 \$		2015.6
5800-000-000-001-3577			200.00	0.00 \$		2015.6
5800-000-000-001-3581			0.00	0.00 \$		2015.6
5800-000-000-001-3582			0.00	0.00 \$		2015.6
5800-000-000-001-3583			240.00	0.00 \$		2015.6
5800-000-000-001-3584			0.00	0.00 \$		2015.6
5800-000-000-001-3585			400.00	0.00 \$		2015.6
5800-000-000-001-3589			200.00	0.00 \$		2015.6
5800-000-000-001-3590			67.11	0.00 \$		2015.6
5800-000-000-001-3592			190.00	0.00 \$		2015.6
5800-000-000-001-3594			220.00	0.00 \$		2015.6
5800-000-000-001-3595			0.00	0.00 \$		2015.6
5800-000-000-001-3597			0.00	0.00 \$		2015.6
5800-000-000-001-3598			500.00	0.00 \$		2015.6
5800-000-000-001-3599			0.00	0.00 \$		2015.6
5800-000-000-001-3600			0.00	0.00 \$		2015.6
5800-000-000-001-3601			0.00	0.00 \$		2015.6
5800-000-000-001-3602			3.22	0.00 \$		2015.6
5800-000-000-001-3603			0.00	0.00 \$		2015.6

DELGADO CAST

SS

H. ARANDA OCC

CO

QUITO

S"

DE LA COFRADIA



Art.110
Frac. V, VII
LFTAIP
Motivación I

Art.113
Frac. I
LFTAIP
Motivación II

Clave Catastral Cuenta Predial

PADRON DEL MUNICIPIO, TODOS , AL CORRIENTE, ORDENADO POR CLAVE

Sup. de Terreno Sup. de Constr. Base Gravada


Fecha 17/09/15
Hora 13:30:13
Pagina 86

H. AYUNTAMIENTO DE TEOLOAPAN

TESORERIA MUNICIPAL

Clave Catastral	Cuenta Predial	Propietario	Sup. de Terreno	Sup. de Constr.	Base Gravada	Pagado A
15800-000-000-001-3610			0.00	0.00 \$		2015.6
15800-000-000-001-3610			0.00	0.00 \$		2015.6
15800-000-000-001-3611			0.00	0.00 \$		2015.6
15 000-000-001-3612			0.00	0.00 \$		2015.6
15800-000-000-001-3613			400.00	0.00 \$		2015.6
15800-000-000-001-3614			200.00	0.00 \$		2015.6
15800-000-000-001-3616			217.50	0.00 \$		2015.6
15 000-000-001-3620			3.22	0.00 \$		2015.6
158 000-000-001-3621			15.16	0.00 \$		2015.6
15800-000-000-001-3622			31755.00	0.00 \$		2015.6
15800-000-000-001-3623			150.00	0.00 \$		2015.6
15800-000-000-001-3625			5238.94	0.00 \$		2015.6
5800-000-000-001-3627			4721.28	0.00 \$		2015.6
5800-000-000-001-3630			0.00	0.00 \$		2015.6
5800-000-000-001-3638			0.00	0.00 \$		2015.6
5800-000-000-001-3639			0.00	0.00 \$		2015.6
5800-000-000-001-3640			0.00	0.00 \$		2015.6
5800-000-000-001-3641			21125.00	0.00 \$		2015.6
5800-000-000-001-3642			2960.00	0.00 \$		2015.6
5800-000-000-001-3643			0.00	0.00 \$		2015.6
5800-000-000-001-3644			594.00	0.00 \$		2015.6
5800-000-000-001-3648			589.00	0.00 \$		2015.6
5800-000-000-001-3649			60.00	0.00 \$		2015.6
5800-000-000-001-3654			0.00	0.00 \$		2015.6
5800-000-000-001-3663			0.00	0.00 \$		2015.6
5800-000-000-001-3664			502.80	0.00 \$		2015.6
5800-000-000-001-3666			3.94	0.00 \$		2015.6
5800-000-000-001-3669			0.00	0.00 \$		2015.6
5800-000-000-001-3672			91.20	0.00 \$		2015.6
5800-000-000-001-3675			48042.00	0.00 \$		2015.6
5800-000-000-001-3676			0.00	0.00 \$		2015.6
5800-000-000-001-3677			0.00	0.00 \$		2015.6
5800-000-000-001-3678			0.00	0.00 \$		2015.6
800-000-000-001-3680			201.25	0.00 \$		2015.6
800-000-000-001-3682			120.00	0.00 \$		2015.6
800-000-000-001-3683			199.00	0.00 \$		2015.6
800-000-000-001-3684			813.46	0.00 \$		2015.6
800-000-001-3687			498.01	0.00 \$		2015.6
800-000-000-001-3689			487.37	0.00 \$		2015.6
800-000-000-001-3691			325.00	0.00 \$		2015.6
800-000-000-001-3692			401.40	0.00 \$		2015.6
800-000-000-001-3694			0.00	0.00 \$		2015.6
300-000-000-001-3697			0.00	0.00 \$		2015.6
300-000-000-001-3698			400.00	0.00 \$		2015.6
300-000-000-001-3699			200.00	0.00 \$		2015.6

DE LOS MARGOS"



Art.110
Frac. V, VII
LFTAIP
Motivación I

Art.113
Frac. I
LFTAIP
Motivación II

Clave Castrol

Cuenta Predial

Proplatao

PADRON DEL MUNICIPIO, TODOS , AL CORRIENTE, ORDENADO POR CLAVE

Dirección del predio.

Sup. de Terreno

Sup. de Constr.

Base Gravable

Pagado A

Fecha 17/09/15
 Hora 13:30:13
 Pagina 88

H. AYUNTAMIENTO DE TELOLOAPAN

TESORERIA MUNICIPAL

Clave	Cuenta Predial	Proplatao	Dirección del predio.	Sup. de Terreno	Sup. de Constr.	Base Gravable	Pagado A
15800-000-000-001-3826				0.00	0.00 \$		2015.6
15800-000-000-001-3829				0.00	0.00 \$		2015.6
15800-000-000-001-3839				129.22	0.00 \$		2015.6
15800-000-000-001-3842				1279.74	0.00 \$		2015.6
15800-000-000-001-3845				0.00	0.00 \$		2015.6
15800-000-000-001-3849				0.00	0.00 \$		2015.6
15800-000-000-001-3853				310.58	0.00 \$		2015.6
15800-000-000-001-3857				0.00	0.00 \$		2015.6
15800-000-000-001-3858				120.00	0.00 \$		2015.6
15800-000-000-001-3859				0.00	0.00 \$		2015.6
15800-000-000-001-3863				0.00	0.00 \$		2015.6
15800-000-000-001-3870				0.00	0.00 \$		2015.6
15800-000-000-001-3871				120.00	0.00 \$		2015.6
15800-000-000-001-3872				120.00	0.00 \$		2015.6
15800-000-000-001-3873				0.00	0.00 \$		2015.6
15800-000-000-001-3877				495.54	0.00 \$		2015.6
15800-000-000-001-3877				200.00	0.00 \$		2015.6
15800-000-000-001-3881				1.97	0.00 \$		2015.6
15800-000-000-001-3882				0.00	0.00 \$		2015.6
15800-000-000-001-3883				141.75	0.00 \$		2015.6
15800-000-000-001-3887				133.00	0.00 \$		2015.6
15800-000-000-001-3888				0.00	0.00 \$		2015.6
15800-000-000-001-3888				306.25	0.00 \$		2015.6
15800-000-000-001-3890				0.00	0.00 \$		2015.6
15800-000-000-001-3890				0.00	0.00 \$		2015.6
15800-000-000-001-3892				0.00	0.00 \$		2015.6
15800-000-000-001-3892				50.50	0.00 \$		2015.6
15800-000-000-001-3894				0.00	0.00 \$		2015.6
15800-000-000-001-3894				637.50	0.00 \$		2015.6
15800-000-000-001-3900				0.00	0.00 \$		2015.6
15800-000-000-001-3902				702.25	0.00 \$		2015.6
15800-000-000-001-3906				0.00	0.00 \$		2015.6
15800-000-000-001-3909				0.00	0.00 \$		2015.6
15800-000-000-001-3911				173.55	0.00 \$		2015.6
15800-000-000-001-3912				0.00	0.00 \$		2015.6
15800-000-000-001-3913				7135.00	0.00 \$		2015.6
15800-000-000-001-3916				0.00	0.00 \$		2015.6
15800-000-000-001-3925				0.00	0.00 \$		2015.6
15800-000-000-001-3930				0.00	0.00 \$		2015.6
15800-000-000-001-3931				0.00	0.00 \$		2015.6
15800-000-000-001-3932				0.00	0.00 \$		2015.6
15800-000-000-001-3934				400.00	0.00 \$		2015.6
15800-000-000-001-3941				200.00	0.00 \$		2015.6
15800-000-000-001-3942				0.00	0.00 \$		2015.6
15800-000-000-001-3944				0.00	0.00 \$		2015.6
15800-000-000-001-3945				0.00	0.00 \$		2015.6
15800-000-000-001-3946				0.00	0.00 \$		2015.6
15800-000-000-001-3947				0.00	0.00 \$		2015.6

SUS

ZALIEZ GONZALEZ

LAZANA

LA

0.00

0.00

0.00

0.00

0.00

0.00

0.00

0.00

0.00

0.00

0.00

0.00

0.00

0.00

0.00

0.00

0.00

0.00

0.00

0.00

0.00

0.00

0.00

0.00

0.00

0.00

0.00

0.00

0.00

0.00

0.00

0.00

0.00

0.00

0.00

0.00

0.00

0.00

0.00

0.00

0.00

0.00

0.00

0.00

0.00

0.00

0.00

0.00

0.00

0.00

0.00

0.00

0.00

0.00

0.00

0.00

0.00

0.00

0.00

0.00

0.00

0.00

0.00

0.00

0.00

0.00

0.00

0.00

0.00

0.00

0.00

0.00

0.00

0.00

0.00

0.00

0.00

0.00

0.00

0.00

0.00

0.00

0.00

0.00

0.00

0.00

0.00

0.00

0.00

0.00

0.00

0.00

0.00

0.00

0.00

0.00

0.00

0.00

0.00

0.00

0.00

0.00

0.00

0.00

0.00

0.00

0.00

0.00

0.00

0.00

0.00

0.00

0.00

0.00

0.00

0.00

0.00

0.00

0.00

0.00

0.00

0.00

0.00

0.00

0.00

0.00

0.00

0.00

LA REPUBLICA

Art.110
 Frac. V, VII
 LFTAIP
 Motivación I

Art.113
 Frac. I
 LFTAIP
 Motivación II

Clave Catastral

Cuentas Predial

Propietario

Dirección del predio

Sup. de Terreno

Sup. de Const.

Base Gravable

Pagado A

H. AYUNTAMIENTO DE TELOLOAPAN

TESORERIA MUNICIPAL

PADRON DEL MUNICIPIO, TODOS , AL CORRIENTE, ORDENADO POR CLAVE

Fecha 17/09/15
Hora 13:30:13
Pagina 89

Clave Catastral	Cuentas Predial	Propietario	Dirección del predio	Sup. de Terreno	Sup. de Const.	Base Gravable	Pagado A
5800-000-000-001-3950				0.00	0.00 \$		0 2015.6
5800-000-000-001-3951				264.00	0.00 \$		0 2015.6
5800-000-000-001-3952				0.00	0.00 \$		0 2015.6
5800-000-000-001-3953				0.00	0.00 \$		0 2015.6
5800-000-000-001-3954				200.00	0.00 \$		0 2015.6
5800-000-000-001-3957				0.00	0.00 \$		0 2015.6
5800-000-000-001-3958				0.00	0.00 \$		0 2015.6
5800-000-000-001-3959				5.09	0.00 \$		0 2015.6
5800-000-000-001-3960				0.00	0.00 \$		0 2015.6
5800-000-000-001-3963				0.00	0.00 \$		0 2015.6
5800-000-000-001-3966				900.00	0.00 \$		0 2015.6
5800-000-000-001-3967				200.00	0.00 \$		0 2015.6
5800-000-000-001-3968				400.00	0.00 \$		0 2015.6
5800-000-000-001-3970				197.00	0.00 \$		0 2015.6
5800-000-000-001-3972				190.00	0.00 \$		0 2015.6
5800-000-000-001-3973				0.00	0.00 \$		0 2015.6
5800-000-000-001-3974				0.00	0.00 \$		0 2015.6
5800-000-000-001-3975				0.00	0.00 \$		0 2015.6
5800-000-000-001-3977				61.57	0.00 \$		0 2015.6
5800-000-000-001-3980				6640.00	0.00 \$		0 2015.6
5800-000-000-001-3982				13358.12	0.00 \$		0 2015.6
5800-000-000-001-3985				6.31	0.00 \$		0 2015.6
5800-000-000-001-3986				67.63	0.00 \$		0 2015.6
5800-000-000-001-3991				127.50	0.00 \$		0 2015.6
5800-000-000-001-3994				0.00	0.00 \$		0 2015.6
5800-000-000-001-3995				0.00	0.00 \$		0 2015.6
5800-000-000-001-3996				604.60	0.00 \$		0 2015.6
5800-000-000-001-3999				0.00	0.00 \$		0 2015.6
5800-000-000-001-4000				0.00	0.00 \$		0 2015.6
5800-000-000-001-4001				0.00	0.00 \$		0 2015.6
5800-000-000-001-4002				0.00	0.00 \$		0 2015.6
5800-000-000-001-4005				819.01	0.00 \$		0 2015.6
5800-000-000-001-4006				200.00	0.00 \$		0 2015.6
5800-000-000-001-4013				0.00	0.00 \$		0 2015.6
5800-000-000-001-4015				0.00	0.00 \$		0 2015.6
5800-000-000-001-4016				1173.48	0.00 \$		0 2015.6
5800-000-000-001-4018				1173.48	0.00 \$		0 2015.6
5800-000-000-001-4020				3.44	0.00 \$		0 2015.6
5800-000-000-001-4021				44.51	0.00 \$		0 2015.6
5800-000-000-001-4022				725.00	0.00 \$		0 2015.6
5800-000-000-001-4024				404.83	0.00 \$		0 2015.6
5800-000-000-001-4024				123.94	0.00 \$		0 2015.6
5800-000-000-001-4034				600.00	0.00 \$		0 2015.6
5800-000-000-001-4035				0.00	0.00 \$		0 2015.6
5800-000-000-001-4036				0.00	0.00 \$		0 2015.6

[Redacted Propietario and Dirección del predio information]

[Redacted Dirección del predio information]

[Redacted Base Gravable and Pagado A information]



Art.110
Frac. V, VII
LFTAIP
Motivación I

Art.113
Frac. I
LFTAIP
Motivación II

Clave Catastral

Cuenta Predial

Propietario

Dirección del predio

Sup. de Terreno

Sup. de Constr.

Base Gravable

Pagado A

H. AYUNTAMIENTO DE TEOLOAPAN
TESORERIA MUNICIPAL
PADRON DEL MUNICIPIO, TODOS , AL CORRIENTE, ORDENADO POR CLAVE

Fecha 17/09/15
Hora 13:30:13
Pagina 90

Clave Catastral	Cuenta Predial	Propietario	Dirección del predio	Sup. de Terreno	Sup. de Constr.	Base Gravable	Pagado A
51	09-000-001-4038			35430.75	0.00 \$		2015.6
5600-000-000-001-4039				9133.75	0.00 \$		2015.6
5800-000-000-001-4041				453.75	0.00 \$		2015.6
5800-000-000-001-4042				39.02	0.00 \$		2015.6
51	00-000-001-4045			107271.00	0.00 \$		2015.6
5800-000-000-001-4047				200.00	0.00 \$		2015.6
5800-000-000-001-4048				0.00	0.00 \$		2015.6
5800-000-000-001-4052				3.93	0.00 \$		2015.6
5	00-000-001-4054			0.00	0.00 \$		2015.6
56	000-000-001-4056			0.00	0.00 \$		2015.6
5800-000-000-001-4059				649.76	0.00 \$		2015.6
5800-000-000-001-4060				325.38	0.00 \$		2015.6
5800-000-000-001-4061				0.00	0.00 \$		2015.6
5800-000-000-001-4064				576.00	0.00 \$		2015.6
5800-000-000-001-4065				150.10	0.00 \$		2015.6
5800-000-000-001-4069				600.00	0.00 \$		2015.6
5800-000-000-001-4073				550.80	0.00 \$		2015.6
5800-000-000-001-4079				667.27	0.00 \$		2015.6
5800-000-000-001-4080				200.00	0.00 \$		2015.6
5800-000-000-001-4084				0.00	0.00 \$		2015.6
5800-000-000-001-4086				0.00	0.00 \$		2015.6
5800-000-000-001-4087				38.47	0.00 \$		2015.6
5800-000-000-001-4091				250.00	0.00 \$		2015.6
5800-000-000-001-4092				400.00	0.00 \$		2015.6
5800-000-000-001-4098				0.00	0.00 \$		2015.6
5800-000-000-001-4102				360.00	0.00 \$		2015.6
5800-000-000-001-4130				829.21	0.00 \$		2015.6
5800-000-000-001-4132				0.00	0.00 \$		2015.6
5800-000-000-001-4133				912.05	0.00 \$		2015.6
57	0-000-001-4134			0.00	0.00 \$		2015.6
51	00-000-001-4135			0.00	0.00 \$		2015.6
58	00-000-001-4137			0.00	0.00 \$		2015.6
5800-000-000-001-4141				122.50	0.00 \$		2015.6
5800-000-000-001-4142				180.94	0.00 \$		2015.6
5800-000-000-001-4149				21.25	0.00 \$		2015.6
5E	00-000-001-4152			0.00	0.00 \$		2015.6
5800-000-000-001-4154				4.51	0.00 \$		2015.6
5800-000-000-001-4156				113.52	0.00 \$		2015.6
5800-000-000-001-4170				277.30	0.00 \$		2015.6
5800-000-000-001-4172				305.00	0.00 \$		2015.6
5800-000-000-001-4173				0.00	0.00 \$		2015.6
5800-000-000-001-4174				0.00	0.00 \$		2015.6
5800-000-000-001-4176				310.00	0.00 \$		2015.6
5800-000-000-001-4177				310.00	0.00 \$		2015.6

ISCA BLAS JIMENEZ

Y REXYA LINOS MON

S DE ATLIACA

M"

SABINO"

COPAL"

Art.110
Frac. V, VII
LFTAIP
Motivación I

Art.113
Frac. I
LFTAIP
Motivación II

Clave Catastral

Cuenta Predial

Propietario

Dirección del predio

Sup. de Terreno

Sup. de Const.

Base Gravable

Pagado A

H. AYUNTAMIENTO DE TEOLOAPAN
TESORERIA MUNICIPAL
PADRON DEL MUNICIPIO, TODOS , AL CORRIENTE, ORDENADO POR CLAVE

Fecha 17/09/15
Hora 13:30:13
Pagina 91

Clave Catastral	Cuenta Predial	Propietario	Dirección del predio	Sup. de Terreno	Sup. de Const.	Base Gravable	Pagado A
5800-000-000-001-4180				0.00	0.00 \$		2015.6
5800-000-000-001-4181				916.80	0.00 \$		2015.6
5800-000-000-001-4188				0.00	0.00 \$		2015.6
5800-000-000-001-4189				0.00	0.00 \$		2015.6
5800-000-000-001-4205				0.00	0.00 \$		2015.6
5800-000-000-001-4211				21.51	0.00 \$		2015.6
5800-000-000-001-4212				0.00	0.00 \$		2015.6
5800-000-000-001-4213				0.00	0.00 \$		2015.6
5800-000-000-001-4216				4016.90	0.00 \$		2015.6
5800-000-000-001-4217				1.90	0.00 \$		2015.6
5800-000-000-001-4218				3.13	0.00 \$		2015.6
5800-000-000-001-4219				200.00	0.00 \$		2015.6
5800-000-000-001-4220				120.00	0.00 \$		2015.6
5800-000-000-001-4221				120.00	0.00 \$		2015.6
5800-000-000-001-4222				6880.00	0.00 \$		2015.6
5800-000-000-001-4224				0.00	0.00 \$		2015.6
5800-000-000-001-4225				200.00	0.00 \$		2015.6
5800-000-000-001-4226				189.15	0.00 \$		2015.6
5800-000-000-001-4227				0.00	0.00 \$		2015.6
5800-000-000-001-4228				900.00	0.00 \$		2015.6
5800-000-000-001-4229				300.00	0.00 \$		2015.6
5800-000-000-001-4230				531.48	0.00 \$		2015.6
5800-000-000-001-4231				500.00	0.00 \$		2015.6
5800-000-000-001-4232				0.00	0.00 \$		2015.6
5800-000-000-001-4233				0.00	0.00 \$		2015.6
5800-000-000-001-4234				869.10	0.00 \$		2015.6
5800-000-000-001-4237				2.84	0.00 \$		2015.6
5800-000-000-001-4240				150.00	0.00 \$		2015.6
5800-000-000-001-4242				400.00	0.00 \$		2015.6
5800-000-000-001-4243				125.77	0.00 \$		2015.6
5800-000-000-001-4244				463.67	0.00 \$		2015.6
5800-000-000-001-4246				0.00	0.00 \$		2015.6
5800-000-000-001-4247				225.00	0.00 \$		2015.6
5800-000-000-001-4248				558.80	0.00 \$		2015.6
5800-000-000-001-4250				288.00	0.00 \$		2015.6
5800-000-000-001-4251				288.00	0.00 \$		2015.6
5800-000-000-001-4252				0.00	0.00 \$		2015.6
5800-000-000-001-4253				0.00	0.00 \$		2015.6
5800-000-000-001-4257				0.00	0.00 \$		2015.6
5800-000-000-001-4259				0.00	0.00 \$		2015.6
5800-000-000-001-4260				400.00	0.00 \$		2015.6
5800-000-000-001-4262				288.00	0.00 \$		2015.6
5800-000-000-001-4264				77.00	0.00 \$		2015.6
5800-000-000-001-4266				35.59	0.00 \$		2015.6
5800-000-000-001-4268				125.24	0.00 \$		2015.6

Art.110
Frac. V, VII
LFTAIP
Motivación I

Art.113
Frac. I
LFTAIP
Motivación II

H. AYUNTAMIENTO DE TELOLOAPAN

TESORERIA MUNICIPAL

PADRON DEL MUNICIPIO, TODOS, AL CORRIENTE, ORDENADO POR CLAVE

Propietario: [Redacted]

Dirección del predio: [Redacted]

Sup. de Terreno


Sup. de Constr.

Base Gravable

Pagado A

Fecha 17/09/15
Hora 13:30:13
Página 92

Clave Catastral	Cuenta Predial	Propietario	Dirección del predio	Sup. de Terreno	Sup. de Constr.	Base Gravable	Pagado A
5800-000-000-001-4272	[Redacted]	[Redacted]	[Redacted]	200.00	0.00 \$	[Redacted]	2015.6
5800-000-000-001-4273	[Redacted]	[Redacted]	[Redacted]	240.00	0.00 \$	[Redacted]	2015.6
5800-000-000-001-4274	[Redacted]	[Redacted]	[Redacted]	150.00	0.00 \$	[Redacted]	2015.6
5800-000-000-001-4275	[Redacted]	[Redacted]	[Redacted]	120.00	0.00 \$	[Redacted]	2015.6
5800-000-000-001-4276	[Redacted]	[Redacted]	[Redacted]	120.00	0.00 \$	[Redacted]	2015.6
5800-000-000-001-4281	[Redacted]	[Redacted]	[Redacted]	785.09	0.00 \$	[Redacted]	2015.6
5800-000-000-001-4284	[Redacted]	[Redacted]	[Redacted]	62.75	0.00 \$	[Redacted]	2015.6
5800-000-000-001-4286	[Redacted]	[Redacted]	[Redacted]	132.68	0.00 \$	[Redacted]	2015.6
5800-000-000-001-4288	[Redacted]	[Redacted]	[Redacted]	403.37	0.00 \$	[Redacted]	2015.6
5800-000-000-001-4292	[Redacted]	[Redacted]	[Redacted]	0.00	0.00 \$	[Redacted]	2015.6
5800-000-000-001-4293	[Redacted]	[Redacted]	[Redacted]	400.00	0.00 \$	[Redacted]	2015.6
5800-000-000-001-4295	[Redacted]	[Redacted]	[Redacted]	1710.45	0.00 \$	[Redacted]	2015.6
5800-000-000-001-4297	[Redacted]	[Redacted]	[Redacted]	400.70	0.00 \$	[Redacted]	2015.6
5800-000-000-001-4300	[Redacted]	[Redacted]	[Redacted]	0.00	0.00 \$	[Redacted]	2015.6
5800-000-000-001-4302	[Redacted]	[Redacted]	[Redacted]	200.00	0.00 \$	[Redacted]	2015.6
5800-000-000-001-4303	[Redacted]	[Redacted]	[Redacted]	0.00	0.00 \$	[Redacted]	2015.6
5800-000-000-001-4304	[Redacted]	[Redacted]	[Redacted]	152.20	0.00 \$	[Redacted]	2015.6
5800-000-000-001-4306	[Redacted]	[Redacted]	[Redacted]	0.00	0.00 \$	[Redacted]	2015.6
5800-000-000-001-4307	[Redacted]	[Redacted]	[Redacted]	884.70	0.00 \$	[Redacted]	2015.6
5800-000-000-001-4308	[Redacted]	[Redacted]	[Redacted]	1350.00	0.00 \$	[Redacted]	2015.6
5800-000-000-001-4309	[Redacted]	[Redacted]	[Redacted]	18.81	0.00 \$	[Redacted]	2015.6
5800-000-000-001-4310	[Redacted]	[Redacted]	[Redacted]	200.00	0.00 \$	[Redacted]	2015.6
5800-000-000-001-4312	[Redacted]	[Redacted]	[Redacted]	0.00	0.00 \$	[Redacted]	2015.6
5800-000-000-001-4314	[Redacted]	[Redacted]	[Redacted]	0.00	0.00 \$	[Redacted]	2015.6
5800-000-000-001-4316	[Redacted]	[Redacted]	[Redacted]	66997.00	0.00 \$	[Redacted]	2015.6
5800-000-000-001-4318	[Redacted]	[Redacted]	[Redacted]	0.00	0.00 \$	[Redacted]	2015.6
5800-000-000-001-4320	[Redacted]	[Redacted]	[Redacted]	176.87	0.00 \$	[Redacted]	2015.6
5800-000-000-001-4322	[Redacted]	[Redacted]	[Redacted]	150.00	0.00 \$	[Redacted]	2015.6
5800-000-000-001-4325	[Redacted]	[Redacted]	[Redacted]	362.84	0.00 \$	[Redacted]	2015.6
5800-000-000-001-4328	[Redacted]	[Redacted]	[Redacted]	452.95	0.00 \$	[Redacted]	2015.6
5800-000-001-4331	[Redacted]	[Redacted]	[Redacted]	197.30	0.00 \$	[Redacted]	2015.6
5800-000-001-4332	[Redacted]	[Redacted]	[Redacted]	197.45	0.00 \$	[Redacted]	2015.6
5800-000-001-4335	[Redacted]	[Redacted]	[Redacted]	0.00	0.00 \$	[Redacted]	2015.6
5800-000-001-4336	[Redacted]	[Redacted]	[Redacted]	0.18	0.00 \$	[Redacted]	2015.6
5800-000-001-4337	[Redacted]	[Redacted]	[Redacted]	0.00	0.00 \$	[Redacted]	2015.6
5800-000-001-4344	[Redacted]	[Redacted]	[Redacted]	56.56	0.00 \$	[Redacted]	2015.6
5800-000-001-4345	[Redacted]	[Redacted]	[Redacted]	184.50	0.00 \$	[Redacted]	2015.6
5800-000-001-4349	[Redacted]	[Redacted]	[Redacted]	137.03	0.00 \$	[Redacted]	2015.6
5800-000-001-4350	[Redacted]	[Redacted]	[Redacted]	54.54	0.00 \$	[Redacted]	2015.6
5800-000-001-4351	[Redacted]	[Redacted]	[Redacted]	13.77	0.00 \$	[Redacted]	2015.6
5800-000-001-4352	[Redacted]	[Redacted]	[Redacted]	200.00	0.00 \$	[Redacted]	2015.6
5800-000-001-4353	[Redacted]	[Redacted]	[Redacted]	2960.00	0.00 \$	[Redacted]	2015.6
5800-000-001-4354	[Redacted]	[Redacted]	[Redacted]	205.58	0.00 \$	[Redacted]	2015.6
5800-000-001-4355	[Redacted]	[Redacted]	[Redacted]	0.00	0.00 \$	[Redacted]	2015.6
5800-000-001-4356	[Redacted]	[Redacted]	[Redacted]	428.05	0.00 \$	[Redacted]	2015.6



PARA EL CASO
HABER

Art.110
Frac. V, VII
LFTAIP
Motivación I

Art.113
Frac. I
LFTAIP
Motivación II

H. AYUNTAMIENTO DE TEOLOAPAN
TESORERIA MUNICIPAL
PADRON DEL MUNICIPIO, TODOS, AL CORRIENTE, ORDENADO POR CLAVE

Fecha 17/09/15
Hora 13:30:13
Pagina 93

Art.113
Frac. I
LFTAIP
Motivación II

Clave Catastral	Cuenta Predial	Propietario	Dirección del predio	Sup. de Terreno	Sup. de Constr.	Base Gravable	Pagada A
54 100-000-001-4360				24899.50	0.00 \$		2015.6
5800-000-000-001-4361				0.00	0.00 \$		2015.6
5800-000-000-001-4363				108.75	0.00 \$		2015.6
5800-000-000-001-4364				144.84	0.00 \$		2015.6
57 100-000-001-4366				0.00	0.00 \$		2015.6
58 100-000-001-4367				0.00	0.00 \$		2015.6
5800-000-000-001-4369				0.00	0.00 \$		2015.6
5800 100-000-001-4370				0.00	0.00 \$		2015.6
57 100-000-001-4371				0.00	0.00 \$		2015.6
5 000-000-001-4372				88.00	0.00 \$		2015.6
5800-000-000-001-4374				0.00	0.00 \$		2015.6
5800-000-000-001-4375				0.00	0.00 \$		2015.6
5800-000-000-001-4377				0.00	0.00 \$		2015.6
5800-000-000-001-4387				182.86	0.00 \$		2015.6
5800-000-000-001-4389				120.00	0.00 \$		2015.6
5800-000-000-001-4390				120.00	0.00 \$		2015.6
5800-000-000-001-4393				112.77	0.00 \$		2015.6
5800-000-000-001-4394				57.42	0.00 \$		2015.6
5800-000-000-001-4395				250.00	0.00 \$		2015.6
5800-000-000-001-4396				250.00	0.00 \$		2015.6
5800-000-000-001-4400				0.00	0.00 \$		2015.6
5800-000-000-001-4407				14.49	0.00 \$		2015.6
5800-000-000-001-4409				0.00	0.00 \$		2015.6
5800-000-000-001-4411				445.56	0.00 \$		2015.6
5800-000-000-001-4412				4894.16	0.00 \$		2015.6
5800-000-000-001-4414				2215.02	0.00 \$		2015.6
5800-000-000-001-4415				1033.61	0.00 \$		2015.6
5800-000-000-001-4417				0.00	0.00 \$		2015.6
5800-000-000-001-4420				360.00	0.00 \$		2015.6
5800-000-000-001-4426				4.27	0.00 \$		2015.6
5800-000-000-001-4434				200.00	0.00 \$		2015.6
5800-000-000-001-4434				150.00	0.00 \$		2015.6
5800-000-000-001-4435				0.00	0.00 \$		2015.6
5800-000-000-001-4437				0.00	0.00 \$		2015.6
5800-000-000-001-4438				0.00	0.00 \$		2015.6
5800-000-000-001-4439				0.00	0.00 \$		2015.6
5800-000-000-001-4441				0.00	0.00 \$		2015.6
5800-000-000-001-4442				1.60	0.00 \$		2015.6
5800-000-000-001-4444				1799.02	0.00 \$		2015.6
5800-000-000-001-4445				243.43	0.00 \$		2015.6
5800-000-000-001-4448				458.83	0.00 \$		2015.6
5800-000-000-001-4449				0.00	0.00 \$		2015.6
5800-000-000-001-4452				121.58	0.00 \$		2015.6
5800-000-000-001-4454				0.00	0.00 \$		2015.6
5800-000-000-001-4455				8557.50	0.00 \$		2015.6
5800-000-000-001-4465				0.00	0.00 \$		2015.6

INAPTA
Art.110
Frac. V, VII
LFTAIP
Motivación I

H. AYUNTAMIENTO DE TEOLOAPAN
TESORERIA MUNICIPAL
PADRON DEL MUNICIPIO, TODOS , AL CORRIENTE, ORDENADO POR CLAVE

Clave Catastral

Cuenta Predial

Propietario

Dirección del predio

Sup. de Terreno

Sup. de Constr.

Base Gravable

Pagado A

Fecha 17/09/15
Hora 13:30:13
Pagina 94

Clave Catastral	Cuenta Predial	Propietario	Dirección del predio	Sup. de Terreno	Sup. de Constr.	Base Gravable	Pagado A
51 00-000-001-4466				240.00	0.00 \$	0.00 \$	00 2015.6
5800-000-000-001-4467				0.00	0.00 \$	0.00 \$	00 2015.6
5800-000-000-001-4468				312.81	0.00 \$	0.00 \$	00 2015.6
5800-000-000-001-4470				240.10	0.00 \$	0.00 \$	00 2015.6
51 00-000-001-4475				0.00	0.00 \$	0.00 \$	00 2015.6
5800-000-000-001-4477				0.00	0.00 \$	0.00 \$	00 2015.6
5800-000-000-001-4481				0.00	0.00 \$	0.00 \$	00 2015.6
5800-000-000-001-4482				390.00	0.00 \$	0.00 \$	00 2015.6
51 00-000-001-4483				672.75	0.00 \$	0.00 \$	00 2015.6
51 000-000-001-4487				200.00	0.00 \$	0.00 \$	00 2015.6
5800-000-000-001-4494				13.62	0.00 \$	0.00 \$	00 2015.6
5800-000-000-001-4495				0.00	0.00 \$	0.00 \$	00 2015.6
5800-000-000-001-4500				569.87	0.00 \$	0.00 \$	00 2015.6
5800-000-000-001-4501				0.00	0.00 \$	0.00 \$	00 2015.6
5800-000-000-001-4502				0.00	0.00 \$	0.00 \$	00 2015.6
5800-000-000-001-4512				300.00	0.00 \$	0.00 \$	00 2015.6
5800-000-000-001-4516				206.25	0.00 \$	0.00 \$	00 2015.6
5800-000-000-001-4517				0.00	0.00 \$	0.00 \$	00 2015.6
5800-000-000-001-4518				223311.00	0.00 \$	0.00 \$	00 2015.6
5800-000-000-001-4522				0.00	0.00 \$	0.00 \$	00 2015.6
5800-000-000-001-4527				0.00	0.00 \$	0.00 \$	00 2015.6
5800-000-000-001-4532				81.59	0.00 \$	0.00 \$	00 2015.6
5800-000-000-001-4534				300.00	0.00 \$	0.00 \$	00 2015.6
5800-000-000-001-4542				187.00	0.00 \$	0.00 \$	00 2015.6
5800-000-000-001-4543				0.00	0.00 \$	0.00 \$	00 2015.6
5800-000-000-001-4544				0.00	0.00 \$	0.00 \$	00 2015.6
5800-000-000-001-4545				0.00	0.00 \$	0.00 \$	00 2015.6
5800-000-000-001-4546				0.00	0.00 \$	0.00 \$	00 2015.6
5800-000-000-001-4547				0.00	0.00 \$	0.00 \$	00 2015.6
5800-000-000-001-4549				249.70	0.00 \$	0.00 \$	00 2015.6
51 00-000-001-4552				226.87	0.00 \$	0.00 \$	00 2015.6
51 00-000-001-4553				136.50	0.00 \$	0.00 \$	00 2015.6
58 00-000-001-4554				143.50	0.00 \$	0.00 \$	00 2015.6
5800-000-000-001-4555				200.00	0.00 \$	0.00 \$	00 2015.6
5800-000-000-001-4556				556.39	0.00 \$	0.00 \$	00 2015.6
5800-000-000-001-4558				877.58	0.00 \$	0.00 \$	00 2015.6
51 00-000-001-4559				119.04	0.00 \$	0.00 \$	00 2015.6
5800-000-000-001-4560				120.00	0.00 \$	0.00 \$	00 2015.6
5800-000-000-001-4561				4.66	0.00 \$	0.00 \$	00 2015.6
5800-000-000-001-4562				120.00	0.00 \$	0.00 \$	00 2015.6
5800-000-000-001-4564				743.75	0.00 \$	0.00 \$	00 2015.6
5800-000-000-001-4566				235.00	0.00 \$	0.00 \$	00 2015.6
5800-000-000-001-4567				120.00	0.00 \$	0.00 \$	00 2015.6
5800-000-000-001-4568				166.74	0.00 \$	0.00 \$	00 2015.6
5800-000-000-001-4569				239.75	0.00 \$	0.00 \$	00 2015.6
5800-000-000-001-4569				120.00	0.00 \$	0.00 \$	00 2015.6

AVILA

CIA #13

NDE"

223311.00



DE INVESTIGACION
PARA EL CASO
DE AVILA

Art.110
Frac. V, VII
LFTAIP
Motivación I

Art.113
Frac. I
LFTAIP
Motivación II

Clave Catastral Cuenta Pradial

Propietario

Dirección del predio

Sup. de Terreno

Sup. de Constr.

Base Gravable

Pagado A

H. AYUNTAMIENTO DE TELOLOAPAN
TESORERIA MUNICIPAL
PADRON DEL MUNICIPIO, TODOS , AL CORRIENTE, ORDENADO POR CLAVE

Fecha 17/09/15
Hora 13:30:13
Pagina 95

Art.113
Frac. I
LFTAIP
Motivación II

Clave Catastral	Cuenta Pradial	Propietario	Dirección del predio	Sup. de Terreno	Sup. de Constr.	Base Gravable	Pagado A
157	109-000-001-4571			330.00	0.00 \$		00-2015.6
1566	000-000-001-4572			442.98	0.00 \$		00-2015.6
15800	000-000-001-4577			0.00	0.00 \$		00-2015.6
15800	000-000-001-4578			120.00	0.00 \$		00-2015.6
5f	100-000-001-4579			120.00	0.00 \$		00-2015.6
5b	100-000-001-4580			120.00	0.00 \$		00-2015.6
5800	000-000-001-4581			120.00	0.00 \$		00-2015.6
5800	000-000-001-4582			120.00	0.00 \$		00-2015.6
5r	0-000-001-4583			197.00	0.00 \$		00-2015.6
5	000-000-001-4584			100.00	0.00 \$		00-2015.6
5800	000-000-001-4586			68264.00	0.00 \$		00-2015.6
5800	000-000-001-4587			253.48	0.00 \$		00-2015.6
5800	000-000-001-4588			27140.00	0.00 \$		00-2015.6
5800	000-000-001-4589			52.15	0.00 \$		00-2015.6
5800	000-000-001-4590			286.34	0.00 \$		00-2015.6
5800	000-000-001-4591			228.84	0.00 \$		00-2015.6
5800	000-000-001-4593			675.00	0.00 \$		00-2015.6
5800	000-000-001-4594			120.00	0.00 \$		00-2015.6
5800	000-000-001-4595			120.00	0.00 \$		00-2015.6
5800	000-000-001-4597			3232.00	0.00 \$		00-2015.6
5800	000-000-001-4600			9698.97	0.00 \$		00-2015.6
5800	000-000-001-4601			159.93	0.00 \$		00-2015.6
5800	000-000-001-4602			0.00	0.00 \$		00-2015.6
5800	000-000-001-4605			120.00	0.00 \$		00-2015.6
5800	000-000-001-4606			250.00	0.00 \$		00-2015.6
5800	000-000-001-4607			97.35	0.00 \$		00-2015.6
5800	000-000-001-4608			750.00	0.00 \$		00-2015.6
5800	000-000-001-4613			180.00	0.00 \$		00-2015.6
5800	000-000-001-4618			300.00	0.00 \$		00-2015.6
5800	000-000-001-4623			6.69	0.00 \$		00-2015.6
5p	10-000-001-4624			0.00	0.00 \$		00-2015.6
5	100-000-001-4625			83.93	0.00 \$		00-2015.6
56	30-000-001-4628			63.20	0.00 \$		00-2015.6
5800	000-000-001-4629			110468.75	0.00 \$		00-2015.6
5800	000-000-001-4631			0.00	0.00 \$		00-2015.6
5800	000-000-001-4634			207.34	0.00 \$		00-2015.6
5e	00-000-001-4638			315.00	0.00 \$		00-2015.6
5u	100-000-001-4642			11125.00	0.00 \$		00-2015.6
5800	000-000-001-4643			906.28	0.00 \$		00-2015.6
5800	000-000-001-4644			0.00	0.00 \$		00-2015.6
5800	000-000-001-4649			0.00	0.00 \$		00-2015.6
5800	000-000-001-4650			0.00	0.00 \$		00-2015.6
5800	000-000-001-4651			0.00	0.00 \$		00-2015.6
5800	000-000-001-4654			0.00	0.00 \$		00-2015.6
5800	000-000-001-4655			0.00	0.00 \$		00-2015.6



INVESTIGACION
PARA EL CASO
NAPA
Art.110
Frac. V, VII
LFTAIP
Motivación I

H. AYUNTAMIENTO DE TELOLOAPAN
TESORERIA MUNICIPAL
PADRON DEL MUNICIPIO, TODOS, AL CORRIENTE, ORDENADO POR CLAVE

Propietario Dirección del predio

800-000-000-001-4657	
800-000-000-001-4658	
800-000-000-001-4659	
800-000-000-001-4661	
800-000-000-001-4662	
800-000-000-001-4663	
800-000-000-001-4665	
800-000-000-001-4669	
800-000-000-001-4670	
800-000-000-001-4671	
800-000-000-001-4673	
800-000-000-001-4676	
800-000-000-001-4677	
800-000-000-001-4680	
800-000-000-001-4682	
800-000-000-001-4685	
800-000-000-001-4686	
800-000-000-001-4690	
800-000-000-001-4693	
800-000-000-001-4695	
800-000-000-001-4697	
800-000-000-001-4700	
800-000-000-001-4701	
800-000-000-001-4703	
800-000-000-001-4704	
800-000-000-001-4705	
800-000-000-001-4707	
800-000-000-001-4712	
800-000-000-001-4713	
800-000-000-001-4718	
800-000-000-001-4727	
800-000-000-001-4728	
800-000-000-001-4734	
800-000-000-001-4735	
800-000-000-001-4736	
800-000-000-001-4739	
800-000-000-001-4741	
800-000-000-001-4742	
800-000-000-001-4743	
800-000-000-001-4745	
800-000-000-001-4746	
800-000-000-001-4749	
800-000-000-001-4750	
800-000-000-001-4755	
800-000-000-001-4762	

RODRIGUEZ	
ACIONAL	
LEBS	
DPT.	

Sup. de Terreno Sup. de Constr. Base Gravable Pagado A

172.05	0.00 \$	0.00 \$		2015.6
0.00	9.86 \$	0.00 \$		2015.6
144.20	0.00 \$	0.00 \$		2015.6
479.52	0.00 \$	0.00 \$		2015.6
200.98	0.00 \$	0.00 \$		2015.6
494.31	0.00 \$	0.00 \$		2015.6
400.00	0.00 \$	0.00 \$		2015.6
400.00	0.00 \$	0.00 \$		2015.6
0.00	0.00 \$	0.00 \$		2015.6
306.25	0.00 \$	0.00 \$		2015.6
0.00	0.00 \$	0.00 \$		2015.6
7.27	0.00 \$	0.00 \$		2015.6
0.00	0.00 \$	0.00 \$		2015.6
220.00	0.00 \$	0.00 \$		2015.6
118400.00	0.00 \$	0.00 \$		2015.6
1.20	0.00 \$	0.00 \$		2015.6
876.87	0.00 \$	0.00 \$		2015.6
0.00	0.00 \$	0.00 \$		2015.6
0.00	0.00 \$	0.00 \$		2015.6
0.00	0.00 \$	0.00 \$		2015.6
63152.40	0.00 \$	0.00 \$		2015.6
48420.00	0.00 \$	0.00 \$		2015.6
2129.62	0.00 \$	0.00 \$		2015.6
0.00	0.00 \$	0.00 \$		2015.6
200.00	0.00 \$	0.00 \$		2015.6
0.00	0.00 \$	0.00 \$		2015.6
0.00	0.00 \$	0.00 \$		2015.6
124.97	0.00 \$	0.00 \$		2015.6
445.30	0.00 \$	0.00 \$		2015.6
6256.25	0.00 \$	0.00 \$		2015.6
74092.50	0.00 \$	0.00 \$		2015.6
254.50	0.00 \$	0.00 \$		2015.6
223.60	0.00 \$	0.00 \$		2015.6
0.00	0.00 \$	0.00 \$		2015.6
458.30	0.00 \$	0.00 \$		2015.6
566.15	0.00 \$	0.00 \$		2015.6
0.00	0.00 \$	0.00 \$		2015.6
0.00	0.00 \$	0.00 \$		2015.6
82.18	0.00 \$	0.00 \$		2015.6
147605.00	0.00 \$	0.00 \$		2015.6
29477.25	0.00 \$	0.00 \$		2015.6
0.00	0.00 \$	0.00 \$		2015.6
0.00	0.00 \$	0.00 \$		2015.6
1981.40	0.00 \$	0.00 \$		2015.6

Fecha 17/09/15
Hora 13:30:13
Pagina 96

Art.110
Frac. V, VII
LFTAIP
Motivación I

Art.113
Frac. I
LFTAIP
Motivación II



DE INVESTIGACIÓN
SANTA ANA
CASA PARA

Ciudad Cuernavaca

Comunidad Praxidis

Propietario

Dirección del predio

Sup. de Terreno

Sup. de Constr.

Base Gravable Pagada

H. AYUNTAMIENTO DE TEOLOAPAN
TESORERIA MUNICIPAL
PADRON DEL MUNICIPIO, TODOS , AL CORRIENTE, ORDENADO POR CLAVE

Fecha 17/09/15
Hora 13:30:13
Pagina 97

51	200-000-001-4763		120.00	0.00	0.00	
5800-000-000-001-4764			120.00	0.00	0.00	
5800-000-000-001-4765			120.00	0.00	0.00	
5800-000-000-001-4766			2.91	0.00	0.00	
5 00-000-001-4770			0.00	0.00	0.00	
5800-000-000-001-4775			175.10	0.00	0.00	
5800-000-000-001-4777			0.00	0.00	0.00	
5800-000-000-001-4784			3332.00	0.00	0.00	
5 20-000-001-4785			12.92	0.00	0.00	
5 000-000-001-4788			986.40	0.00	0.00	
5800-000-000-001-4791			208.85	0.00	0.00	
5800-000-000-001-4794			1130.44	0.00	0.00	
5800-000-000-001-4795			600.00	0.00	0.00	
5800-000-000-001-4796			606.37	0.00	0.00	
5800-000-000-001-4799			8588.00	0.00	0.00	
5800-000-000-001-4801			3.17	0.00	0.00	
5800-000-000-001-4802			272.12	0.00	0.00	
5800-000-000-001-4803			936.00	0.00	0.00	
5800-000-000-001-4805			871.00	0.00	0.00	
5800-000-000-001-4806			3008.77	0.00	0.00	
5800-000-000-001-4807			21.00	0.00	0.00	
5800-000-000-001-4808			427.45	0.00	0.00	
5800-000-000-001-4812			0.00	0.00	0.00	
5800-000-000-001-4813			43428.94	0.00	0.00	
5800-000-000-001-4814			729.71	0.00	0.00	
5800-000-000-001-4815			108.95	0.00	0.00	
5800-000-000-001-4817			898.01	0.00	0.00	
5800-000-000-001-4826			300.00	0.00	0.00	
5800-000-000-001-4827			1680.00	0.00	0.00	
5800-000-000-001-4834			41352.00	0.00	0.00	
5800-000-000-001-4835			330.91	0.00	0.00	
5800-000-000-001-4838			2618.00	0.00	0.00	
5800-000-000-001-4839			0.00	0.00	0.00	
5800-000-000-001-4859			0.00	0.00	0.00	
5800-000-000-001-4861			122055.50	0.00	0.00	
5800-000-000-001-4863			567.24	0.00	0.00	
5800-000-000-001-4864			282.94	0.00	0.00	
5800-000-000-001-4865			403.16	0.00	0.00	
5800-000-000-001-4866			0.00	0.00	0.00	
5800-000-000-001-4867			0.00	0.00	0.00	

[Redacted]

[Redacted]

[Redacted]

RODRIGUEZ AGUSTINO

SOCORRO

IA DELGADO S.

2 TRUJILLO

AROTE"

Y EL PLAN DEL

PARRIZAL"

CENTRO



Art.113
Frac. I
LFTAIP
Motivación II

Art.110
Frac. V, VII
LFTAIP
Motivación I

SECRETARIA DE INVESTIGACION
PARA EL CASO
PAPA

Clave Catastral Cuenta Predial

Propietario

Dirección del predio

Sup. de Terreno

Sup. de Constr.

Base Gravable

Pagado A

H. AYUNTAMIENTO DE TELOLOAPAN
TESORERIA MUNICIPAL
PADRON DEL MUNICIPIO, TODOS , AL CORRIENTE, ORDENADO POR CLAVE

Fecha 17/09/15
Hora 13:30:13
Pagina 98

Clave Catastral	Cuenta Predial	Propietario	Dirección del predio	Sup. de Terreno	Sup. de Constr.	Base Gravable	Pagado A
15800-000-000-001-4865				0.00	0.00 \$	0.00 \$	2015.6
15800-000-000-001-4870				0.00	0.00 \$	0.00 \$	2015.6
15800-000-000-001-4871				0.00	0.00 \$	0.00 \$	2015.6
15800-000-000-001-4872				0.00	0.00 \$	0.00 \$	2015.6
15800-000-000-001-4873				0.00	0.00 \$	0.00 \$	2015.6
15800-000-000-001-4874				0.00	0.00 \$	0.00 \$	2015.6
15800-000-000-001-4875				0.00	0.00 \$	0.00 \$	2015.6
15800-000-000-001-4876				0.00	0.00 \$	0.00 \$	2015.6
15800-000-000-001-4877				0.00	0.00 \$	0.00 \$	2015.6
15800-000-000-001-4878				0.00	0.00 \$	0.00 \$	2015.6
15800-000-000-001-4879				0.00	0.00 \$	0.00 \$	2015.6
15800-000-000-001-4880				0.00	0.00 \$	0.00 \$	2015.6
15800-000-000-001-4881				0.00	0.00 \$	0.00 \$	2015.6
15800-000-000-001-4882				0.00	0.00 \$	0.00 \$	2015.6
15800-000-000-001-4883				0.00	0.00 \$	0.00 \$	2015.6
15800-000-000-001-4884				0.00	0.00 \$	0.00 \$	2015.6
15800-000-000-001-4892				0.00	0.00 \$	0.00 \$	2015.6
15800-000-000-001-4893				0.00	0.00 \$	0.00 \$	2015.6
15800-000-000-001-4895				0.00	0.00 \$	0.00 \$	2015.6
15800-000-000-001-4904				0.00	0.00 \$	0.00 \$	2015.6
15800-000-000-001-4905				0.00	0.00 \$	0.00 \$	2015.6
15800-000-000-001-4911				0.00	0.00 \$	0.00 \$	2015.6
15800-000-000-001-4914				0.00	0.00 \$	0.00 \$	2015.6
15800-000-000-001-4915				0.00	0.00 \$	0.00 \$	2015.6
15800-000-000-001-4916				0.00	0.00 \$	0.00 \$	2015.6
15800-000-000-001-4917				0.00	0.00 \$	0.00 \$	2015.6
15800-000-000-001-4923				0.00	0.00 \$	0.00 \$	2015.6
15800-000-000-001-4923				0.00	0.00 \$	0.00 \$	2015.6
15800-000-000-001-4930				0.00	0.00 \$	0.00 \$	2015.6
15800-000-000-001-4931				0.00	0.00 \$	0.00 \$	2015.6
15800-000-000-001-4932				0.00	0.00 \$	0.00 \$	2015.6
15800-000-000-001-4933				0.00	0.00 \$	0.00 \$	2015.6
15800-000-000-001-4934				0.00	0.00 \$	0.00 \$	2015.6
15800-000-000-001-4935				0.00	0.00 \$	0.00 \$	2015.6
15800-000-000-001-4936				0.00	0.00 \$	0.00 \$	2015.6
15800-000-000-001-4938				0.00	0.00 \$	0.00 \$	2015.6
15800-000-000-001-4939				0.00	0.00 \$	0.00 \$	2015.6
15800-000-000-001-4943				0.00	0.00 \$	0.00 \$	2015.6
15800-000-000-001-4946				0.00	0.00 \$	0.00 \$	2015.6
15800-000-000-001-4947				0.00	0.00 \$	0.00 \$	2015.6
15800-000-000-001-4948				0.00	0.00 \$	0.00 \$	2015.6
15800-000-000-001-4950				0.00	0.00 \$	0.00 \$	2015.6
15800-000-000-001-4951				0.00	0.00 \$	0.00 \$	2015.6
15800-000-000-001-4952				0.00	0.00 \$	0.00 \$	2015.6
15800-000-000-001-4954				0.00	0.00 \$	0.00 \$	2015.6
15800-000-000-001-4955				0.00	0.00 \$	0.00 \$	2015.6

Clave Catastral	Cuenta Predial	Propietario	Dirección del predio	Sup. de Terreno	Sup. de Constr.	Base Gravable	Pagado A
15800-000-000-001-4937				0.00	0.00 \$	0.00 \$	2015.6
15800-000-000-001-4938				0.00	0.00 \$	0.00 \$	2015.6
15800-000-000-001-4939				0.00	0.00 \$	0.00 \$	2015.6
15800-000-000-001-4943				0.00	0.00 \$	0.00 \$	2015.6
15800-000-000-001-4946				0.00	0.00 \$	0.00 \$	2015.6
15800-000-000-001-4947				0.00	0.00 \$	0.00 \$	2015.6
15800-000-000-001-4948				0.00	0.00 \$	0.00 \$	2015.6
15800-000-000-001-4950				0.00	0.00 \$	0.00 \$	2015.6
15800-000-000-001-4951				0.00	0.00 \$	0.00 \$	2015.6
15800-000-000-001-4952				0.00	0.00 \$	0.00 \$	2015.6
15800-000-000-001-4954				0.00	0.00 \$	0.00 \$	2015.6
15800-000-000-001-4955				0.00	0.00 \$	0.00 \$	2015.6

Art.113
Frac. I
LFTAIP
Motivación II

Art.110
Frac. V, VII
LFTAIP
Motivación I



Clave Catastral

Cuenta Predial

Propietario

Dirección del predio


H. AYUNTAMIENTO DE TELOLOAPAN

TESORERIA MUNICIPAL


PADRON DEL MUNICIPIO, TODOS, AL CORRIENTE, ORDENADO POR CLAVE

Fecha 17/09/15
Hora 13:30:13
Pagina 99

Clave Catastral	Cuenta Predial	Propietario	Dirección del predio	Sup. de Terreno	Sup. de Constr.	Base Gravable	Pagado A
51-000-000-001-4957				120.00	0.00 \$		2015.6
5800-000-000-001-4959				120.00	0.00 \$		2015.6
5800-000-000-001-4960				120.00	0.00 \$		2015.6
5800-000-000-001-4961				0.00	0.00 \$		2015.6
5 000-000-001-4962				120.00	0.00 \$		2015.6
5 000-000-001-4963				0.00	0.00 \$		2015.6
5 000-000-001-4965				5194.33	0.00 \$		2015.6
5 0-000-001-4967				0.00	0.00 \$		2015.6
5 000-000-001-4971				0.00	0.00 \$		2015.6
5800-000-000-001-4972				0.00	0.00 \$		2015.6
5800-000-000-001-4973				0.00	0.00 \$		2015.6
5800-000-000-001-4975				663.76	0.00 \$		2015.6
5800-000-000-001-4976				1074.01	0.00 \$		2015.6
5800-000-000-001-4978				0.00	0.00 \$		2015.6
5800-000-000-001-4979				349.99	0.00 \$		2015.6
5800-000-000-001-4980				0.00	0.00 \$		2015.6
5800-000-000-001-4981				0.00	0.00 \$		2015.6
5800-000-000-001-4982				0.00	0.00 \$		2015.6
5800-000-000-001-4983				0.00	0.00 \$		2015.6
5800-000-000-001-4985				0.00	0.00 \$		2015.6
5800-000-000-001-4987				0.00	0.00 \$		2015.6
5800-000-000-001-4989				0.00	0.00 \$		2015.6
5800-000-000-001-4991				272.51	0.00 \$		2015.6
5800-000-000-001-4992				315.20	0.00 \$		2015.6
5800-000-000-001-4993				235.19	0.00 \$		2015.6
5800-000-000-001-4994				289.22	0.00 \$		2015.6
5800-000-000-001-4995				256.08	0.00 \$		2015.6
5800-000-000-001-4996				257.02	0.00 \$		2015.6
5800-000-000-001-4997				263.11	0.00 \$		2015.6
3 0-000-001-4999				232.55	0.00 \$		2015.6
3 000-000-001-5014				0.00	0.00 \$		2015.6
3E 00-000-001-5015				0.00	0.00 \$		2015.6
3800-000-000-001-5017				0.00	0.00 \$		2015.6
3800-000-000-001-5018				0.00	0.00 \$		2015.6
3800-000-000-001-5019				0.00	0.00 \$		2015.6
3800-000-000-001-5021				700.38	0.00 \$		2015.6
38 00-000-001-5025				184.79	0.00 \$		2015.6
38 00-000-001-5026				0.00	0.00 \$		2015.6
38 00-000-001-5027				168.15	0.00 \$		2015.6
3800-000-000-001-5031				0.00	0.00 \$		2015.6
3800-000-000-001-5033				0.00	0.00 \$		2015.6
800-000-000-001-5037				0.00	0.00 \$		2015.6
800-000-000-001-5043				70.49	0.00 \$		2015.6
800-000-000-001-5047				1.54	0.00 \$		2015.6
				0.00	0.00 \$		2015.6



Sup. de Terreno	Sup. de Constr.	Base Gravable	Pagado A
120.00	0.00 \$		2015.6
120.00	0.00 \$		2015.6
120.00	0.00 \$		2015.6
0.00	0.00 \$		2015.6
120.00	0.00 \$		2015.6
0.00	0.00 \$		2015.6
5194.33	0.00 \$		2015.6
0.00	0.00 \$		2015.6
0.00	0.00 \$		2015.6
0.00	0.00 \$		2015.6
0.00	0.00 \$		2015.6
663.76	0.00 \$		2015.6
1074.01	0.00 \$		2015.6
0.00	0.00 \$		2015.6
349.99	0.00 \$		2015.6
0.00	0.00 \$		2015.6
0.00	0.00 \$		2015.6
0.00	0.00 \$		2015.6
0.00	0.00 \$		2015.6
272.51	0.00 \$		2015.6
315.20	0.00 \$		2015.6
235.19	0.00 \$		2015.6
289.22	0.00 \$		2015.6
256.08	0.00 \$		2015.6
257.02	0.00 \$		2015.6
263.11	0.00 \$		2015.6
232.55	0.00 \$		2015.6
0.00	0.00 \$		2015.6
0.00	0.00 \$		2015.6
0.00	0.00 \$		2015.6
700.38	0.00 \$		2015.6
184.79	0.00 \$		2015.6
0.00	0.00 \$		2015.6
168.15	0.00 \$		2015.6
0.00	0.00 \$		2015.6
0.00	0.00 \$		2015.6
0.00	0.00 \$		2015.6
70.49	0.00 \$		2015.6
1.54	0.00 \$		2015.6
0.00	0.00 \$		2015.6



Art.110
Frac. V, VII
LFTAIP
Motivación I

Art.113
Frac. I
LFTAIP
Motivación II

Clave Catastral Cuenta Predial

H. AYUNTAMIENTO DE TELOLOAPAN
TESORERIA MUNICIPAL
PADRON DEL MUNICIPIO, TODOS, AL CORRIENTE, ORDENADO POR CLAVE Propietario

Discrecion del predio

Sup. de Terreno


Sup. de Constr.

Base Gravable

Pagado A

Fecha 17/09/15
Hora 13:30:13
Pagina 100

Clave Catastral	Cuenta Predial	Discrecion del predio	Sup. de Terreno	Sup. de Constr.	Base Gravable	Pagado A
5800-000-000-001-5051			0.00	0.00 \$		2015.6
5800-000-000-001-5055			1111.50	0.00 \$		2015.6
5800-000-000-001-5058			0.00	0.00 \$		2015.6
5800-000-000-001-5061			66.82	0.00 \$		2015.6
5800-000-000-001-5065			240.00	0.00 \$		2015.6
5800-000-000-001-5066			509.37	0.00 \$		2015.6
5800-000-000-001-5071			0.00	0.00 \$		2015.6
5800-000-000-001-5073			267.17	0.00 \$		2015.6
5800-000-000-001-5080			0.00	0.00 \$		2015.6
5800-000-000-001-5083			0.00	0.00 \$		2015.6
5800-000-000-001-5087			76.97	0.00 \$		2015.6
5800-000-000-001-5089			514.65	0.00 \$		2015.6
5800-000-000-001-5093			250.00	0.00 \$		2015.6
5800-000-000-001-5095			99000.00	0.00 \$		2015.6
5800-000-000-001-5096			200.00	0.00 \$		2015.6
5800-000-000-001-5099			150.00	0.00 \$		2015.6
5800-000-000-001-5100			150.00	0.00 \$		2015.6
5800-000-000-001-5101			150.00	0.00 \$		2015.6
5800-000-000-001-5103			150.00	0.00 \$		2015.6
5800-000-000-001-5104			512.56	0.00 \$		2015.6
5800-000-000-001-5105			199.95	0.00 \$		2015.6
5800-000-000-001-5107			208.91	0.00 \$		2015.6
5800-000-000-001-5108			307.63	0.00 \$		2015.6
5800-000-000-001-5109			295.88	0.00 \$		2015.6
5800-000-000-001-5113			304.24	0.00 \$		2015.6
5800-000-000-001-5114			191.18	0.00 \$		2015.6
5800-000-000-001-5118			188.33	0.00 \$		2015.6
5800-000-000-001-5119			399.72	0.00 \$		2015.6
5800-000-000-001-5127			393.12	0.00 \$		2015.6
5800-000-000-001-5128			278.44	0.00 \$		2015.6
5800-000-000-001-5135			154.59	0.00 \$		2015.6
5800-000-000-001-5136			299.97	0.00 \$		2015.6
5800-000-000-001-5138			381.00	0.00 \$		2015.6
5800-000-000-001-5141			169.52	0.00 \$		2015.6
5800-000-000-001-5142			330.75	0.00 \$		2015.6
5800-000-000-001-5144			295.31	0.00 \$		2015.6
5800-000-000-001-5145			356.82	0.00 \$		2015.6
5800-000-000-001-5146			299.50	0.00 \$		2015.6
5800-000-000-001-5149			461.62	0.00 \$		2015.6
5800-000-000-001-5150			380.93	0.00 \$		2015.6
5800-000-000-001-5151			308.07	0.00 \$		2015.6
5800-000-000-001-5152			265.44	0.00 \$		2015.6
5800-000-000-001-5156						2015.6



INVESTIGACION
PARA EL CASO
NAPA

Art.110
Frac. V, VII
LFTAIP
Motivación I

Art.113
Frac. I
LFTAIP
Motivación II

Clave Catastral

Cuenta Predial

Propietario

Dirección del predio

Sup. de Terreno

Sup. de Const.

Base Gravable

Pagado A

H. AYUNTAMIENTO DE TELOLOAPAN
TESORERIA MUNICIPAL
PADRON DEL MUNICIPIO, TODOS , AL CORRIENTE, ORDENADO POR CLAVE

Fecha 17/09/15
Hora 13:30:13
Pagina 101

Clave Catastral	Cuenta Predial	Propietario	Dirección del predio	Sup. de Terreno	Sup. de Const.	Base Gravable	Pagado A
5800-000-000-001-5164				249.90	0.00 \$		2015.6
5800-000-000-001-5165				355.90	0.00 \$		2015.6
5800-000-000-001-5166				326.25	0.00 \$		2015.6
5800-000-000-001-5167				354.81	0.00 \$		2015.6
5800-000-000-001-5168				300.53	0.00 \$		2015.6
5800-000-000-001-5169				300.19	0.00 \$		2015.6
5800-000-000-001-5170				298.21	0.00 \$		2015.6
5800-000-000-001-5171				325.04	0.00 \$		2015.6
5800-000-000-001-5172				356.53	0.00 \$		2015.6
5800-000-000-001-5173				275.53	0.00 \$		2015.6
5800-000-000-001-5174				304.59	0.00 \$		2015.6
5800-000-000-001-5175				388.64	0.00 \$		2015.6
5800-000-000-001-5176				328.13	0.00 \$		2015.6
5800-000-000-001-5177				292.99	0.00 \$		2015.6
5800-000-000-001-5178				284.64	0.00 \$		2015.6
5800-000-000-001-5179				291.69	0.00 \$		2015.6
5800-000-000-001-5180				249.90	0.00 \$		2015.6
5800-000-000-001-5181				271.93	0.00 \$		2015.6
5800-000-000-001-5182				300.83	0.00 \$		2015.6
5800-000-000-001-5183				398.48	0.00 \$		2015.6
5800-000-000-001-5184				0.00	0.00 \$		2015.6
5800-000-000-001-5185				350.61	0.00 \$		2015.6
5800-000-000-001-5186				619.00	0.00 \$		2015.6
5800-000-000-001-5187				0.00	0.00 \$		2015.6
5800-000-000-001-5188				0.00	0.00 \$		2015.6
5800-000-000-001-5189				291.23	0.00 \$		2015.6
5800-000-000-001-5190				146.58	0.00 \$		2015.6
5800-000-000-001-5191				166.39	0.00 \$		2015.6
5800-000-000-001-5192				302.10	0.00 \$		2015.6
5800-000-000-001-5193				148.84	0.00 \$		2015.6
5800-000-000-001-5194				459.49	0.00 \$		2015.6
5800-000-000-001-5195				286.15	0.00 \$		2015.6
5800-000-000-001-5196				303.67	0.00 \$		2015.6
5800-000-000-001-5197				251.22	0.00 \$		2015.6
5800-000-000-001-5198				400.00	0.00 \$		2015.6
5800-000-000-001-5199				259.55	0.00 \$		2015.6
5800-000-000-001-5200				502.03	0.00 \$		2015.6
5800-000-000-001-5201				0.00	0.00 \$		2015.6
5800-000-000-001-5202				20000.00	0.00 \$		2015.6
5800-000-000-001-5203				3.45	0.00 \$		2015.6
5800-000-000-001-5204				221.96	0.00 \$		2015.6
5800-000-000-001-5205				996.00	0.00 \$		2015.6
5800-000-000-001-5206				0.00	0.00 \$		2015.6
5800-000-000-001-5207				0.00	0.00 \$		2015.6

Art.110
Frac. V, VII
LFTAIP
Motivación I

Art.113
Frac. I
LFTAIP
Motivación II

Clave Catastral

Cuenta Predial

Registro

Dirección del predio

Sup. de Terreno

Sup. de Constr.




Base Gravable

Pagado A

H. AYUNTAMIENTO DE TEOLOAPAN
TESORERIA MUNICIPAL
PADRON DEL MUNICIPIO, TODOS , AL CORRIENTE, ORDENADO POR CLAVE

Fecha 17/09/15
Hora 13:30:13
Pagina 102

Clave Catastral	Cuenta Predial	Registro	Dirección del predio	Sup. de Terreno	Sup. de Constr.	Base Gravable	Pagado A
56 00-000-001-5322				60.23	0.00 \$	0.00 \$	00 2015.6
5800-000-000-001-5329				595.94	0.00 \$	0.00 \$	00 2015.6
5800-000-000-001-5330				532.41	0.00 \$	0.00 \$	00 2015.6
5800-000-000-001-5334				331.00	0.00 \$	0.00 \$	00 2015.6
5800-000-001-5337				900.00	0.00 \$	0.00 \$	00 2015.6
5E 00-000-001-5338				15.40	0.00 \$	0.00 \$	00 2015.6
5F 00-000-001-5348				220.00	0.00 \$	0.00 \$	00 2015.6
5F 00-000-001-5349				200.00	0.00 \$	0.00 \$	00 2015.6
5F 00-000-001-5350				0.00	0.00 \$	0.00 \$	00 2015.6
5B 00-000-001-5352				47.56	0.00 \$	0.00 \$	00 2015.6
5800-000-000-001-5354				0.00	0.00 \$	0.00 \$	00 2015.6
5800-000-000-001-5355				0.00	0.00 \$	0.00 \$	00 2015.6
5800-000-000-001-5358				0.00	0.00 \$	0.00 \$	00 2015.6
5800-000-000-001-5359				399.72	0.00 \$	0.00 \$	00 2015.6
5800-000-000-001-5359				0.00	0.00 \$	0.00 \$	00 2015.6
5800-000-000-001-5360				0.00	0.00 \$	0.00 \$	00 2015.6
5800-000-000-001-5361				0.00	0.00 \$	0.00 \$	00 2015.6
5800-000-000-001-5365				0.00	0.00 \$	0.00 \$	00 2015.6
5800-000-000-001-5368				223.70	0.00 \$	0.00 \$	00 2015.6
5800-000-000-001-5369				0.00	0.00 \$	0.00 \$	00 2015.6
5800-000-000-001-5370				49.59	0.00 \$	0.00 \$	00 2015.6
5800-000-000-001-5371				110.55	0.00 \$	0.00 \$	00 2015.6
5800-000-000-001-5373				0.00	0.00 \$	0.00 \$	00 2015.6
5800-000-000-001-5381				0.00	0.00 \$	0.00 \$	00 2015.6
5800-000-000-001-5385				1679.43	0.00 \$	0.00 \$	00 2015.6
5800-000-000-001-5386				0.00	0.00 \$	0.00 \$	00 2015.6
5800-000-000-001-5387				0.00	0.00 \$	0.00 \$	00 2015.6
5800-000-000-001-5397				0.00	0.00 \$	0.00 \$	00 2015.6
5800-000-000-001-5398				0.00	0.00 \$	0.00 \$	00 2015.6
5800-000-000-001-5402				2138.55	0.00 \$	0.00 \$	00 2015.6
5800-000-000-001-5404				60270.00	0.00 \$	0.00 \$	00 2015.6
5800-000-000-001-5405				43448.21	0.00 \$	0.00 \$	00 2015.6
5800-000-001-5406				0.00	0.00 \$	0.00 \$	00 2015.6
5800-000-001-5407				0.00	0.00 \$	0.00 \$	00 2015.6
5800-000-000-001-5408				0.00	0.00 \$	0.00 \$	00 2015.6
5800-000-000-001-5409				0.00	0.00 \$	0.00 \$	00 2015.6
5800-000-000-001-5410				302953.97	0.00 \$	0.00 \$	00 2015.6
5800-000-001-5417				0.00	0.00 \$	0.00 \$	00 2015.6
5800-000-001-5419				0.00	0.00 \$	0.00 \$	00 2015.6
5800-000-001-5420				129.62	0.00 \$	0.00 \$	00 2015.6
5800-000-001-5421				36792.00	0.00 \$	0.00 \$	00 2015.6
5800-000-000-001-5422				0.00	0.00 \$	0.00 \$	00 2015.6
5800-000-000-001-5426				0.00	0.00 \$	0.00 \$	00 2015.6
5800-000-000-001-5453				198.00	0.00 \$	0.00 \$	00 2015.6
5800-000-000-001-5463				2.67	0.00 \$	0.00 \$	00 2015.6
5800-000-000-001-5472				220.00	0.00 \$	0.00 \$	00 2015.6



Art.110
Frac. V, VII
LFTAIP
Motivación I

Art.113
Frac. I
LFTAIP
Motivación II

Clave Catastral

Cuenta Predial

Propietario

Dirección del predio

Sup. de Terreno

Sup. de Constr.

Base Gravable

Pagado A

Fecha 17/09/15
Hora 13:30:13
Pagina 103

H. AYUNTAMIENTO DE TELOLOAPAN
TESORERIA MUNICIPAL
PADRON DEL MUNICIPIO, TODOS , AL CORRIENTE, ORDENADO POR CLAVE

Clave Catastral	Cuenta Predial	Propietario	Dirección del predio	Sup. de Terreno	Sup. de Constr.	Base Gravable	Pagado A
5800-000-000-001-5501				407.81	0.00 \$		
5800-000-000-001-5505				130.50	0.00 \$		
5800-000-000-001-5509				57.21	0.00 \$		
5800-000-000-001-5520				230.00	0.00 \$		
5800-000-000-001-5520				200.00	0.00 \$		
5800-000-000-001-5520				300.00	0.00 \$		
5800-000-000-001-5539				250.00	0.00 \$		
5800-000-000-001-5545				200.00	0.00 \$		
5800-000-000-001-5548				482.00	0.00 \$		
5800-000-000-001-5555				200.00	0.00 \$		
5800-000-000-001-5556				600.00	0.00 \$		
5800-000-000-001-5585				0.00	0.00 \$		
5800-000-000-001-5594				353.48	0.00 \$		
5800-000-000-001-5602				672.00	0.00 \$		
5800-000-000-001-5605				160.00	0.00 \$		
5800-000-000-001-5632				250.49	0.00 \$		
5800-000-000-001-5637				440.00	0.00 \$		
5800-000-000-001-5653				0.00	0.00 \$		
5800-000-000-001-5656				0.00	0.00 \$		
5800-000-000-001-5657				0.00	0.00 \$		
5800-000-000-001-5658				0.00	0.00 \$		
5800-000-000-001-5665				0.00	0.00 \$		
5800-000-000-001-5666				0.00	0.00 \$		
5800-000-000-001-5674				0.00	0.00 \$		
5800-000-000-001-5690				200.00	0.00 \$		
5800-000-000-001-5692				200.00	0.00 \$		
5800-000-000-001-5715				600.00	0.00 \$		
5800-000-000-001-5737				180.00	0.00 \$		
5800-000-000-001-5738				606.34	0.00 \$		
5800-000-000-001-5739				450.00	0.00 \$		
5800-000-000-001-5753				9323.05	0.00 \$		
5800-000-000-001-5824				432669.25	0.00 \$		
5800-000-000-001-5858				0.00	0.00 \$		
5800-000-000-001-5871				0.00	0.00 \$		
5800-000-000-001-5872				0.00	0.00 \$		
5800-000-000-001-5876				0.00	0.00 \$		
5800-000-000-001-5877				0.00	0.00 \$		
5800-000-000-001-5878				165.75	0.00 \$		
5800-000-000-001-5879				0.00	0.00 \$		
5800-000-000-001-5881				273.46	0.00 \$		
5800-000-000-001-5882				17.38	0.00 \$		
5800-000-000-001-5886				22.89	0.00 \$		
5800-000-000-001-5887				244.46	0.00 \$		
5800-000-000-001-5888				0.00	0.00 \$		
5800-000-000-001-5892				10.92	0.00 \$		
5800-000-000-001-5893				400.00	0.00 \$		
5800-000-000-001-5893				267.32	0.00 \$		

VA A.R.



INVESTIGACIÓN PARA EL CASO

Art.110
Frac. V, VII
LFTAIP
Motivación I

Art.113
Frac. I
LFTAIP
Motivación II

Clave Catastral Cuenta Predial

PADRON DEL MUNICIPIO, TODOS , AL CORRIENTE, ORDENADO POR CLAVE Propietario

H. AYUNTAMIENTO DE TELOLOAPAN

TESORERIA MUNICIPAL

Fecha 17/09/15
Hora 13:30:13
Pagina 104

Clave Catastral	Cuenta Predial	Propietario	Sup. de Terreno	Sup. de Constr.	Base Gravable	Pagado A
5800-000-000-001-5895	[REDACTED]	[REDACTED]	0.00	0.00 \$	0.00 \$	2015.6
5800-000-000-001-5896	[REDACTED]	[REDACTED]	0.00	0.00 \$	0.00 \$	2015.6
5800-000-000-001-5899	[REDACTED]	[REDACTED]	2.38	0.00 \$	0.00 \$	2015.6
5800-000-000-001-5900	[REDACTED]	[REDACTED]	0.00	0.00 \$	0.00 \$	2015.6
5800-000-000-001-5901	[REDACTED]	[REDACTED]	0.00	0.00 \$	0.00 \$	2015.6
5 700-000-001-5902	[REDACTED]	[REDACTED]	0.00	0.00 \$	0.00 \$	2015.6
5 000-000-001-5903	[REDACTED]	[REDACTED]	0.00	0.00 \$	0.00 \$	2015.6
5 000-000-001-5906	[REDACTED]	[REDACTED]	0.00	0.00 \$	0.00 \$	2015.6
5r { 0-000-001-5907	[REDACTED]	[REDACTED]	0.00	0.00 \$	0.00 \$	2015.6
5e 000-000-001-5908	[REDACTED]	[REDACTED]	0.00	0.00 \$	0.00 \$	2015.6
5800-000-000-001-5910	[REDACTED]	[REDACTED]	0.00	0.00 \$	0.00 \$	2015.6
5800-000-000-001-5911	[REDACTED]	[REDACTED]	0.00	0.00 \$	0.00 \$	2015.6
5800-000-000-001-5920	[REDACTED]	[REDACTED]	69.88	0.00 \$	0.00 \$	2015.6
5800-000-000-001-5930	[REDACTED]	[REDACTED]	0.00	0.00 \$	0.00 \$	2015.6
5800-000-000-001-5931	[REDACTED]	[REDACTED]	0.00	0.00 \$	0.00 \$	2015.6
5800-000-000-001-5932	[REDACTED]	[REDACTED]	0.00	0.00 \$	0.00 \$	2015.6
5800-000-000-001-5933	[REDACTED]	[REDACTED]	0.00	0.00 \$	0.00 \$	2015.6
5800-000-000-001-5935	[REDACTED]	[REDACTED]	0.00	0.00 \$	0.00 \$	2015.6
5800-000-000-001-5937	[REDACTED]	[REDACTED]	278.20	0.00 \$	0.00 \$	2015.6
5800-000-000-001-5941	[REDACTED]	[REDACTED]	0.00	0.00 \$	0.00 \$	2015.6
5800-000-000-001-5942	[REDACTED]	[REDACTED]	539.43	0.00 \$	0.00 \$	2015.6
5800-000-000-001-5943	[REDACTED]	[REDACTED]	257.07	0.00 \$	0.00 \$	2015.6
5800-000-000-001-5945	[REDACTED]	[REDACTED]	323.12	0.00 \$	0.00 \$	2015.6
5800-000-000-001-5946	[REDACTED]	[REDACTED]	200.00	0.00 \$	0.00 \$	2015.6
5800-000-000-001-5948	[REDACTED]	[REDACTED]	0.00	0.00 \$	0.00 \$	2015.6
5800-000-000-001-5951	[REDACTED]	[REDACTED]	0.00	0.00 \$	0.00 \$	2015.6
5800-000-000-001-5953	[REDACTED]	[REDACTED]	0.00	0.00 \$	0.00 \$	2015.6
5800-000-000-001-5954	[REDACTED]	[REDACTED]	0.00	0.00 \$	0.00 \$	2015.6
5800-000-000-001-5955	[REDACTED]	[REDACTED]	0.00	0.00 \$	0.00 \$	2015.6
5800-000-000-001-5956	[REDACTED]	[REDACTED]	0.00	0.00 \$	0.00 \$	2015.6
5800-000-000-001-5957	[REDACTED]	[REDACTED]	0.00	0.00 \$	0.00 \$	2015.6
5800-000-000-001-5960	[REDACTED]	[REDACTED]	0.00	0.00 \$	0.00 \$	2015.6
5800-000-000-001-5962	[REDACTED]	[REDACTED]	0.00	0.00 \$	0.00 \$	2015.6
5800-000-000-001-5963	[REDACTED]	[REDACTED]	0.00	0.00 \$	0.00 \$	2015.6
5800-000-000-001-5964	[REDACTED]	[REDACTED]	245.00	0.00 \$	0.00 \$	2015.6
5800-000-000-001-5967	[REDACTED]	[REDACTED]	50.00	0.00 \$	0.00 \$	2015.6
5800-000-000-001-5968	[REDACTED]	[REDACTED]	0.00	0.00 \$	0.00 \$	2015.6
5800-000-000-001-5970	[REDACTED]	[REDACTED]	0.00	0.00 \$	0.00 \$	2015.6
5800-000-000-001-5975	[REDACTED]	[REDACTED]	0.00	0.00 \$	0.00 \$	2015.6
5800-000-000-001-5976	[REDACTED]	[REDACTED]	0.00	0.00 \$	0.00 \$	2015.6
5800-000-000-001-5978	[REDACTED]	[REDACTED]	120.00	0.00 \$	0.00 \$	2015.6
5800-000-000-001-5983	[REDACTED]	[REDACTED]	0.00	0.00 \$	0.00 \$	2015.6
5800-000-000-001-5984	[REDACTED]	[REDACTED]	0.00	0.00 \$	0.00 \$	2015.6
5800-000-000-001-5986	[REDACTED]	[REDACTED]	0.00	0.00 \$	0.00 \$	2015.6
5800-000-000-001-5987	[REDACTED]	[REDACTED]	0.00	0.00 \$	0.00 \$	2015.6



Art.110
Frac. V, VII
LFTAIP
Motivación I

Art.113
Frac. I
LFTAIP
Motivación II

Clave Catastral Cuentas Predial

Propietario PADRON DEL MUNICIPIO, TODOS , AL CORRIENTE, ORDENADO POR CLAVE

Dirección del predio

Sup. de Terreno Sup. de Const.

Base Gravable Pagado A

Fecha 17/09/15
Hora 13:30:13
Pagina 105

H. AYUNTAMIENTO DE TELOLOAPAN

TESORERIA MUNICIPAL

Clave Catastral	Cuentas Predial	Propietario	Dirección del predio	Sup. de Terreno	Sup. de Const.	Base Gravable	Pagado A
5800-000-000-001-5993				0.00	0.00 \$		2015.6
5800-000-000-001-5997				0.00	0.00 \$		2015.6
5800-000-000-001-6001				0.00	0.00 \$		2015.6
5800-000-000-001-6006				0.00	0.00 \$		2015.6
5800-000-000-001-6007				0.00	0.00 \$		2015.6
5800-000-000-001-6015				3.74	0.00 \$		2015.6
5800-000-000-001-6016				200.00	0.00 \$		2015.6
5800-000-000-001-6018				218.50	0.00 \$		2015.6
5800-000-000-001-6019				0.00	0.00 \$		2015.6
5800-000-000-001-6020				248.00	0.00 \$		2015.6
5800-000-000-001-6031				0.00	0.00 \$		2015.6
5800-000-000-001-6060				7.97	0.00 \$		2015.6
5800-000-000-001-6064				120.00	0.00 \$		2015.6
5800-000-000-001-6080				0.00	0.00 \$		2015.6
5800-000-000-001-6081				0.00	0.00 \$		2015.6
5800-000-000-001-6083				0.00	0.00 \$		2015.6
5800-000-000-001-6088				0.00	0.00 \$		2015.6
5800-000-000-001-6091				0.00	0.00 \$		2015.6
5800-000-000-001-6093				0.00	0.00 \$		2015.6
5800-000-000-001-6096				0.00	0.00 \$		2015.6
5800-000-000-001-6099				0.00	0.00 \$		2015.6
5800-000-000-001-6100				194.95	0.00 \$		2015.6
5800-000-000-001-6102				14.40	0.00 \$		2015.6
5800-000-000-001-6103				1.08	0.00 \$		2015.6
5800-000-000-001-6107				271.75	0.00 \$		2015.6
5800-000-000-001-6108				931.50	0.00 \$		2015.6
5800-000-000-001-6110				447.00	0.00 \$		2015.6
5800-000-000-001-6127				0.00	0.00 \$		2015.6
5800-000-000-001-6130				1.01	0.00 \$		2015.6
5800-000-000-001-6136				33.44	0.00 \$		2015.6
5800-000-000-001-6151				0.00	0.00 \$		2015.6
5800-000-000-001-6163				0.00	0.00 \$		2015.6
5800-000-000-001-6165				0.00	0.00 \$		2015.6
5800-000-000-001-6167				0.00	0.00 \$		2015.6
5800-000-000-001-6182				105.20	0.00 \$		2015.6
5800-000-000-001-6196				152.00	0.00 \$		2015.6
5800-000-000-001-6198				0.00	0.00 \$		2015.6
5800-000-001-6200				0.00	0.00 \$		2015.6
5800-000-001-6201				0.00	0.00 \$		2015.6
5800-000-000-001-6202				0.00	0.00 \$		2015.6
5800-000-000-001-6213				0.00	0.00 \$		2015.6
5800-000-000-001-6214				2.77	0.06 \$		2015.6
5800-000-000-001-6215				897.22	0.00 \$		2015.6
5800-000-000-001-6216				897.58	0.00 \$		2015.6



Art.110
Frac. V, VII
LFTAIP
Motivación I

Art.113
Frac. I
LFTAIP
Motivación II

H. AYUNTAMIENTO DE TEOLOAPAPAN

TESORERIA MUNICIPAL

PADRON DEL MUNICIPIO, TODOS , AL CORRIENTE, ORDENADO POR CLAVE

Propietario

Dirección del predio:

Sup. de Terreno

Sup. de Constr.

Base Gravable

Pagado A

Fecha 17/09/15
Hora 13:30:13
Pagina 106

Clave Catastral Cuenta Predial

Clave Catastral	Cuenta Predial	Propietario	Dirección del predio:	Sup. de Terreno	Sup. de Constr.	Base Gravable	Pagado A
56	10-000-001-6220			56.57	0.00 \$		00 2015.6
586U-000-000-001-6222				179.35	0.00 \$		00 2015.6
5800-000-000-001-6223				2.29	0.00 \$		00 2015.6
5800-000-000-001-6224				4.71	0.00 \$		00 2015.6
587 10-000-001-6226				0.00	0.00 \$		00 2015.6
58 10-000-001-6227				130.00	0.00 \$		00 2015.6
51 00-000-001-6228				209.14	0.00 \$		00 2015.6
58U 100-000-001-6230				101.58	0.00 \$		00 2015.6
57 0-000-001-6234				200.00	0.00 \$		00 2015.6
56 100-000-001-6236				1.63	0.00 \$		00 2015.6
3800-000-000-001-6238				223.99	0.00 \$		00 2015.6
3800-000-000-001-6245				0.00	0.00 \$		00 2015.6
3800-000-000-001-6247				0.00	0.00 \$		00 2015.6
3800-000-000-001-6253				200.00	0.00 \$		00 2015.6
3800-000-000-001-6255				190.96	0.00 \$		00 2015.6
3800-000-000-001-6258				2.47	0.00 \$		00 2015.6
3800-000-000-001-6259				0.00	0.00 \$		00 2015.6
3800-000-000-001-6261				0.00	0.00 \$		00 2015.6
3800-000-000-001-6264				190.96	0.00 \$		00 2015.6
3800-000-000-001-6270				150.00	0.00 \$		00 2015.6
3800-000-000-001-6276				97.00	0.00 \$		00 2015.6
3800-000-000-001-6282				120.00	0.00 \$		00 2015.6
3800-000-000-001-6284				91.20	0.00 \$		00 2015.6
3800-000-000-001-6299				0.00	0.00 \$		00 2015.6
3800-000-000-001-6302				60.00	0.00 \$		00 2015.6
3800-000-000-001-6305				54.77	0.00 \$		00 2015.6
3800-000-000-001-6310				0.00	0.00 \$		00 2015.6
3800-000-000-001-6311				403.46	0.00 \$		00 2015.6
3800-000-000-001-6318				0.00	0.00 \$		00 2015.6
3800-000-000-001-6320				0.00	0.00 \$		00 2015.6
3800-000-000-001-6325				574.75	0.00 \$		00 2015.6
3800-000-000-001-6327				0.00	0.00 \$		00 2015.6
3800-000-000-001-6328				0.00	0.00 \$		00 2015.6
3800-000-000-001-6334				0.00	0.00 \$		00 2015.6
3800-000-001-6344				2.24	0.00 \$		00 2015.6
3800-000-001-6363				0.00	0.00 \$		00 2015.6
3800-000-000-001-6365				0.00	0.00 \$		00 2015.6
3800-000-000-001-6376				0.00	0.00 \$		00 2015.6
3800-000-000-001-6382				1.60	0.00 \$		00 2015.6
3800-000-000-001-6387				0.00	0.00 \$		00 2015.6
3800-000-000-001-6389				0.00	0.00 \$		00 2015.6

MEDINA DUARTE

CIOMAL

SI ATRE



REGISTRACION

Art.110
Frac. V, VII
LFTAIP
Motivación I

Art.113
Frac. I
LFTAIP
Motivación II

Clave Catastral

Cuenta Predial

Propietario

Dirección del predio

Sup. de Terreno

Sup. de Constr.

Base Gravable

Pagado A

H. AYUNTAMIENTO DE TEOLOAPAN
TESORERIA MUNICIPAL
PADRON DEL MUNICIPIO, TODOS, AL CORRIENTE, ORDENADO POR CLAVE

Fecha 17/09/15
Hora 13:30:13
Pagina 107

Clave Catastral	Cuenta Predial	Propietario	Dirección del predio	Sup. de Terreno	Sup. de Constr.	Base Gravable	Pagado A
56 000-000-001-6392				0.00	0.00 \$	0.00 \$	0 2015.6
5800-000-000-001-6413				7594.04	0.00 \$	0.00 \$	0 2015.6
5800-000-000-001-6456				12.47	0.00 \$	0.00 \$	0 2015.6
5800-000-000-001-6457				53.86	0.00 \$	0.00 \$	0 2015.6
5 000-000-001-6478				12.62	0.00 \$	0.00 \$	0 2015.6
5 000-000-001-6508				4657.60	0.00 \$	0.00 \$	0 2015.6
5 000-000-001-6514				186.30	0.00 \$	0.00 \$	0 2015.6
5 000-000-001-6533				2100.00	0.00 \$	0.00 \$	0 2015.6
5 000-000-001-6535				13.81	0.00 \$	0.00 \$	0 2015.6
5800-000-000-001-6562				400.00	0.00 \$	0.00 \$	0 2015.6
5800-000-000-001-6563				12.19	0.00 \$	0.00 \$	0 2015.6
5800-000-000-001-6588				8.74	0.00 \$	0.00 \$	0 2015.6
5800-000-000-001-6597				6.11	0.00 \$	0.00 \$	0 2015.6
5800-000-000-001-6621				501.43	0.00 \$	0.00 \$	0 2015.6
5800-000-000-001-6670				2821.05	0.00 \$	0.00 \$	0 2015.6
5800-000-000-001-6674				0.00	0.00 \$	0.00 \$	0 2015.6
5800-000-000-001-6675				0.00	0.00 \$	0.00 \$	0 2015.6
5800-000-000-001-6676				15.83	0.00 \$	0.00 \$	0 2015.6
5800-000-000-001-6678				101.53	0.00 \$	0.00 \$	0 2015.6
5800-000-000-001-6690				0.00	0.00 \$	0.00 \$	0 2015.6
5800-000-000-001-6691				3.30	0.00 \$	0.00 \$	0 2015.6
5800-000-000-001-6692				12.35	0.00 \$	0.00 \$	0 2015.6
5800-000-000-001-6693				19.21	0.00 \$	0.00 \$	0 2015.6
5800-000-000-001-6700				300.00	0.00 \$	0.00 \$	0 2015.6
5800-000-000-001-6701				15.67	0.00 \$	0.00 \$	0 2015.6
5800-000-000-001-6705				0.00	0.00 \$	0.00 \$	0 2015.6
5800-000-000-001-6709				0.00	0.00 \$	0.00 \$	0 2015.6
5800-000-000-001-6710				0.00	0.00 \$	0.00 \$	0 2015.6
5800-000-000-001-6712				0.00	0.00 \$	0.00 \$	0 2015.6
5 000-000-001-6713				168.99	0.00 \$	0.00 \$	0 2015.6
5 000-000-001-6735				200.00	0.00 \$	0.00 \$	0 2015.6
5 000-000-001-6738				3.61	0.00 \$	0.00 \$	0 2015.6
5 000-000-001-6746				0.00	0.00 \$	0.00 \$	0 2015.6
5800-000-000-001-6755				600.00	0.00 \$	0.00 \$	0 2015.6
5800-000-000-001-6757				135.20	0.00 \$	0.00 \$	0 2015.6
5800-000-000-001-6771				20717.35	0.00 \$	0.00 \$	0 2015.6
5 000-000-001-6810				983.36	0.00 \$	0.00 \$	0 2015.6
5 000-000-001-6811				300.00	0.00 \$	0.00 \$	0 2015.6
5 000-000-001-6816				1200.00	0.00 \$	0.00 \$	0 2015.6
5800-000-000-001-6870				200.00	0.00 \$	0.00 \$	0 2015.6
5800-000-000-001-6876				0.00	0.00 \$	0.00 \$	0 2015.6
5800-000-000-001-6878				0.00	0.00 \$	0.00 \$	0 2015.6
5800-000-000-001-6879				0.00	0.00 \$	0.00 \$	0 2015.6
5800-000-000-001-6880				0.00	0.00 \$	0.00 \$	0 2015.6

PA RODRIGUEZ

AGUNA"

MARTINEZ



Art.110
Frac. V, VII
LFTAIP
Motivación I

Art.113
Frac. I
LFTAIP
Motivación II

H. AYUNTAMIENTO DE TELOLOAPAN


TESORERIA MUNICIPAL

PADRON DEL MUNICIPIO, TODOS, AL CORRIENTE, ORDENADO POR CLAVE

Propietario Dirección del predio

Fecha 17/09/15
Hora 13:30:13
Pagina 108

Clave Catastral	Cuenta Predial	Propietario	Dirección del predio	Sup. de Terreno	Sup. de Constr.	Base Gravable	Pagado A
5f 00-000-001-6913				0.00	0.00 \$		00 2015.6
5f 00-000-001-6916				187.62	0.00 \$		00 2015.6
5f 00-000-001-6924				0.00	0.00 \$		00 2015.6
5f 00-000-001-6932				0.00	0.00 \$		00 2015.6
5f 00-000-001-6938				200.00	0.00 \$		00 2015.6
5f 00-000-001-6939				0.00	0.00 \$		00 2015.6
5f 00-000-001-6946				0.00	0.00 \$		00 2015.6
5f 00-000-001-6949				0.00	0.00 \$		00 2015.6
5f 00-000-001-6950				0.00	0.00 \$		00 2015.6
5f 00-000-001-6951				0.00	0.00 \$		00 2015.6
5f 00-000-001-6952				0.00	0.00 \$		00 2015.6
5f 00-000-001-7002				0.00	0.00 \$		00 2015.6
5f 00-000-001-7022				772.83	0.00 \$		00 2015.6
5f 00-000-001-7049				51.88	0.00 \$		00 2015.6
5f 00-000-001-7050				0.00	0.00 \$		00 2015.6
5f 00-000-001-7053				0.00	0.00 \$		00 2015.6
5f 00-000-001-7054				0.00	0.00 \$		00 2015.6
5f 00-000-001-7056				0.00	0.00 \$		00 2015.6
5f 00-000-001-7057				0.00	0.00 \$		00 2015.6
5f 00-000-001-7058				0.00	0.00 \$		00 2015.6
5f 00-000-001-7059				0.00	0.00 \$		00 2015.6
5f 00-000-001-7060				144.58	0.00 \$		00 2015.6
5f 00-000-001-7061				0.00	0.00 \$		00 2015.6
5f 00-000-001-7062				0.00	0.00 \$		00 2015.6
5f 00-000-001-7063				0.00	0.00 \$		00 2015.6
5f 00-000-001-7064				0.00	0.00 \$		00 2015.6
5f 00-000-001-7065				0.00	0.00 \$		00 2015.6
5f 00-000-001-7066				0.00	0.00 \$		00 2015.6
5f 00-000-001-7067				0.00	0.00 \$		00 2015.6
5f 00-000-001-7068				120.00	0.00 \$		00 2015.6
5f 00-000-001-7069				0.00	0.00 \$		00 2015.6
5f 00-000-001-7070				120.00	0.00 \$		00 2015.6
5f 00-000-001-7071				0.00	0.00 \$		00 2015.6
5f 00-000-001-7073				0.00	0.00 \$		00 2015.6
5f 00-000-001-7074				0.00	0.00 \$		00 2015.6
5f 00-000-001-7075				0.00	0.00 \$		00 2015.6
5f 00-000-001-7076				0.00	0.00 \$		00 2015.6
5f 00-000-001-7077				0.00	0.00 \$		00 2015.6
5f 00-000-001-7078				0.00	0.00 \$		00 2015.6
5f 00-000-001-7080				0.00	0.00 \$		00 2015.6
5f 00-000-001-7081				0.00	0.00 \$		00 2015.6
5f 00-000-001-7082				0.00	0.00 \$		00 2015.6
5f 00-000-001-7085				0.00	0.00 \$		00 2015.6



Art.110
Frac. V, VII
LFTAIP
Motivación I

Art.113
Frac. I
LFTAIP
Motivación II

H. AYUNTAMIENTO DE TEOLOLOAPAN

TESORERIA MUNICIPAL

PADRON DEL MUNICIPIO, TODOS, AL CORRIENTE, ORDENADO POR CLAVE

Clave Catastral

Cuenta Prodn

Propietario

Dirección del predio

Sup. de Terreno

Sup. de Constr.

Base

Pagado A

Fecha 17/09/15
Hora 13:30:13
Pagina 109

Clave Catastral	Cuenta Prodn	Propietario	Dirección del predio	Sup. de Terreno	Sup. de Constr.	Base	Pagado A
5800-000-000-001-7087				0.00	0.00 \$	0.00 \$	0 2015.6
5800-000-000-001-7088				0.00	0.00 \$	0.00 \$	0 2015.6
5800-000-000-001-7089				0.00	0.00 \$	0.00 \$	0 2015.6
5800-000-000-001-7090				0.00	0.00 \$	0.00 \$	0 2015.6
5800-000-000-001-7091				0.00	0.00 \$	0.00 \$	0 2015.6
5800-000-000-001-7092				0.00	0.00 \$	0.00 \$	0 2015.6
5800-000-000-001-7093				0.00	0.00 \$	0.00 \$	0 2015.6
5800-000-000-001-7094				0.00	0.00 \$	0.00 \$	0 2015.6
5800-000-000-001-7095				0.00	0.00 \$	0.00 \$	0 2015.6
5800-000-000-001-7096				0.00	0.00 \$	0.00 \$	0 2015.6
5800-000-000-001-7098				0.00	0.00 \$	0.00 \$	0 2015.6
5800-000-000-001-7099				0.00	0.00 \$	0.00 \$	0 2015.6
5800-000-000-001-7100				0.00	0.00 \$	0.00 \$	0 2015.6
5800-000-000-001-7101				0.00	0.00 \$	0.00 \$	0 2015.6
5800-000-000-001-7102				0.00	0.00 \$	0.00 \$	0 2015.6
5800-000-000-001-7103				0.00	0.00 \$	0.00 \$	0 2015.6
5800-000-000-001-7106				0.00	0.00 \$	0.00 \$	0 2015.6
5800-000-000-001-7107				0.00	0.00 \$	0.00 \$	0 2015.6
5800-000-000-001-7108				0.00	0.00 \$	0.00 \$	0 2015.6
5800-000-000-001-7111				0.00	0.00 \$	0.00 \$	0 2015.6
5800-000-000-001-7113				0.00	0.00 \$	0.00 \$	0 2015.6
5800-000-000-001-7123				0.00	0.00 \$	0.00 \$	0 2015.6
5800-000-000-001-7124				0.00	0.00 \$	0.00 \$	0 2015.6
5800-000-000-001-7125				0.00	0.00 \$	0.00 \$	0 2015.6
5800-000-000-001-7148				0.00	0.00 \$	0.00 \$	0 2015.6
5800-000-000-001-7163				0.00	0.00 \$	0.00 \$	0 2015.6
5800-000-000-001-7164				0.00	0.00 \$	0.00 \$	0 2015.6
5800-000-000-001-7165				0.00	0.00 \$	0.00 \$	0 2015.6
5800-000-000-001-7166				0.00	0.00 \$	0.00 \$	0 2015.6
5800-000-000-001-7167				0.00	0.00 \$	0.00 \$	0 2015.6
5800-000-001-7168				0.00	0.00 \$	0.00 \$	0 2015.6
5800-000-001-7174				0.00	0.00 \$	0.00 \$	0 2015.6
5800-000-001-7182				0.00	0.00 \$	0.00 \$	0 2015.6
5800-000-001-7192				0.00	0.00 \$	0.00 \$	0 2015.6
5800-000-001-7203				0.00	0.00 \$	0.00 \$	0 2015.6
5800-000-001-7206				0.00	0.00 \$	0.00 \$	0 2015.6
5800-000-001-7211				0.00	0.00 \$	0.00 \$	0 2015.6
5800-000-001-7223				0.00	0.00 \$	0.00 \$	0 2015.6
5800-000-001-7225				0.00	0.00 \$	0.00 \$	0 2015.6
5800-000-001-7226				0.00	0.00 \$	0.00 \$	0 2015.6
5800-000-001-7233				0.00	0.00 \$	0.00 \$	0 2015.6
5800-000-001-7247				0.00	0.00 \$	0.00 \$	0 2015.6
5800-000-001-7248				0.00	0.00 \$	0.00 \$	0 2015.6
5800-000-001-7249				0.00	0.00 \$	0.00 \$	0 2015.6
5800-000-001-7249				299.11	0.00 \$	0.00 \$	0 2015.6

CLAS LITER



INVESTIGACION

Art.110
Frac. V, VII
LFTAIP
Motivación I


Art.113
Frac. I
LFTAIP
Motivación II

H. AYUNTAMIENTO DE TELOLOAPAN
TESORERIA MUNICIPAL
PADRON DEL MUNICIPIO, TODOS , AL CORRIENTE, ORDENADO POR CLAVE

Fecha 17/09/15
Hora 13:30:13
Pagina 110

Clave Catastral Cuenta Predial Propietario Direccion del predio

Clave Catastral	Cuenta Predial	Propietario	Direccion del predio	Sup. de Terreno	Sup. de Constr.	Bases Gravables	Pagado A
56. 000-000-001-7253				6.96	0.00 \$		2015.6
5800-000-000-001-7254				0.00	0.00 \$		2015.6
5800-000-000-001-7255				0.00	0.00 \$		2015.6
5. 700-000-001-7256				0.00	0.00 \$		2015.6
51. 300-000-001-7257				0.00	0.00 \$		2015.6
5800-000-000-001-7258				0.00	0.00 \$		2015.6
5800-000-000-001-7259				0.00	0.00 \$		2015.6
5. 0-000-001-7270				0.00	0.00 \$		2015.6
51. 000-000-001-7271				0.00	0.00 \$		2015.6
5800-000-000-001-7273				0.00	0.00 \$		2015.6
5800-000-000-001-7279				0.00	0.00 \$		2015.6
5800-000-000-001-7280				0.00	0.00 \$		2015.6
5800-000-000-001-7282				0.00	0.00 \$		2015.6
5800-000-000-001-7284				0.00	0.00 \$		2015.6
5800-000-000-001-7285				0.00	0.00 \$		2015.6
5800-000-000-001-7291				0.00	0.00 \$		2015.6
5800-000-000-001-7292				0.00	0.00 \$		2015.6
5800-000-000-001-7295				0.00	0.00 \$		2015.6
5800-000-000-001-7297				0.00	0.00 \$		2015.6
5800-000-000-001-7298				0.00	0.00 \$		2015.6
5800-000-000-001-7299				0.00	0.00 \$		2015.6
5800-000-000-001-7301				0.00	0.00 \$		2015.6
5800-000-000-001-7307				0.00	0.00 \$		2015.6
5800-000-000-001-7311				0.00	0.00 \$		2015.5
5800-000-000-001-7312				0.00	0.00 \$		2015.6
5800-000-000-001-7313				0.00	0.00 \$		2015.6
5800-000-000-001-7318				0.00	0.00 \$		2015.6
5800-000-000-001-7321				0.00	0.00 \$		2015.6
5800-000-000-001-7322				0.00	0.00 \$		2015.6
5800-000-000-001-7325				0.00	0.00 \$		2015.6
5800-000-001-7326				0.00	0.00 \$		2015.6
5800-000-001-7328				0.00	0.00 \$		2015.6
5800-000-000-001-7330				0.00	0.00 \$		2015.6
5800-000-000-001-7337				0.00	0.00 \$		2015.6
5800-000-000-001-7342				0.00	0.00 \$		2015.6
5800-000-000-001-7350				0.00	0.00 \$		2015.6
5800-000-000-001-7352				0.00	0.00 \$		2015.6
5800-000-000-001-7354				0.00	0.00 \$		2015.6
5800-000-000-001-7355				0.00	0.00 \$		2015.6
5800-000-000-001-7356				0.00	0.00 \$		2015.6
5800-000-000-001-7359				0.00	0.00 \$		2015.6
5800-000-000-001-7364				0.00	0.00 \$		2015.6
5800-000-000-001-7365				0.00	0.00 \$		2015.6
5800-000-000-001-7366				0.00	0.00 \$		2015.6



Art.110
Frac. V, VII
LFTAIP
Motivación I

Art.113
Frac. I
LFTAIP
Motivación II

H. AYUNTAMIENTO DE TELOLOAPAN

TESORERIA MUNICIPAL

PADRON DEL MUNICIPIO, TODOS, AL CORRIENTE, ORDENADO POR CLAVE

Fecha 17/09/15
Hora 13:30:13
Pagina 111

Clave Catastral	Cuenta Predial	Propietario	Dirección del predio	Sup. de Terreno	Sup. de Constr.	Base	Pagado A
58	00-000-001-7367			0.89	0.00 \$		2015.6
5800-000-000-001-7368				0.00	0.00 \$		2015.6
58	00-000-001-7370			0.00	0.00 \$		2015.6
5800-000-000-001-7377				0.00	0.00 \$		2015.6
5800-000-000-001-7378				0.00	0.00 \$		2015.6
5800-000-000-001-7383				0.00	0.00 \$		2015.6
5800-000-000-001-7384				0.00	0.00 \$		2015.6
58	00-000-001-7385			0.00	0.00 \$		2015.6
5800-000-000-001-7386				0.00	0.00 \$		2015.6
5800-000-000-001-7387				0.00	0.00 \$		2015.6
5800-000-000-001-7389				0.00	0.00 \$		2015.6
5800-000-000-001-7391				0.00	0.00 \$		2015.6
5800-000-000-001-7392				0.00	0.00 \$		2015.6
5800-000-000-001-7393				0.00	0.00 \$		2015.6
5800-000-000-001-7394				0.00	0.00 \$		2015.6
5800-000-000-001-7395				0.00	0.00 \$		2015.6
5800-000-000-001-7396				0.00	0.00 \$		2015.6
5800-000-000-001-7397				0.00	0.00 \$		2015.6
5800-000-000-001-7398				0.00	0.00 \$		2015.6
5800-000-000-001-7399				0.00	0.00 \$		2015.6
5800-000-000-001-7401				0.00	0.00 \$		2015.6
5800-000-000-001-7402				0.00	0.00 \$		2015.6
5800-000-000-001-7403				0.00	0.00 \$		2015.6
5800-000-000-001-7404				0.00	0.00 \$		2015.6
5800-000-000-001-7405				0.00	0.00 \$		2015.6
5800-000-000-001-7406				0.00	0.00 \$		2015.6
5800-000-000-001-7407				0.00	0.00 \$		2015.6
5800-000-000-001-7408				0.00	0.00 \$		2015.6
5800-000-000-001-7409				0.00	0.00 \$		2015.6
5800-000-000-001-7410				0.00	0.00 \$		2015.6
5800-000-000-001-7411				0.00	0.00 \$		2015.6
5800-000-000-001-7412				0.00	0.00 \$		2015.6
5800-000-000-001-7413				0.00	0.00 \$		2015.6
5800-000-000-001-7414				0.00	0.00 \$		2015.6
5800-000-000-001-7415				0.00	0.00 \$		2015.6
5800-000-000-001-7416				0.00	0.00 \$		2015.6
5800-000-000-001-7417				0.00	0.00 \$		2015.6
5800-000-000-001-7418				0.00	0.00 \$		2015.6
5800-000-000-001-7419				0.00	0.00 \$		2015.6
5800-000-000-001-7420				0.00	0.00 \$		2015.6
5800-000-000-001-7421				0.00	0.00 \$		2015.6
5800-000-000-001-7422				0.00	0.00 \$		2015.6
5800-000-000-001-7423				0.00	0.00 \$		2015.6

Art.113
Frac. I
LFTAIP
Motivación II

Art.110
Frac. V, VII
LFTAIP
Motivación I



SECRETARÍA DE FISCALÍA
MUNICIPAL

Clave Catastral

Cuentas Predial

Propietario

Dirección del predio

Sup. de Terreno

Sup. de Constr.

Base Gravable

Pagado A

H. AYUNTAMIENTO DE TELOLOAPAN
TESORERIA MUNICIPAL
PADRON DEL MUNICIPIO, TODOS , AL CORRIENTE, ORDENADO POR CLAVE

Fecha 17/09/15
Hora 13:30:13
Pagina 113

Clave Catastral	Cuentas Predial	Propietario	Dirección del predio	Sup. de Terreno	Sup. de Constr.	Base Gravable	Pagado A
5800-000-000-001-7474				0.00	0.00 \$		2015.6
5800-000-000-001-7475				0.66	-0.20 \$		2015.6
5800-000-000-001-7476				0.00	0.00 \$		2015.6
51 00-000-001-7477				0.00	0.00 \$		2015.6
5800-000-000-001-7478				0.00	0.00 \$		2015.6
5800-000-000-001-7479				0.00	0.00 \$		2015.6
5800-000-000-001-7480				144.00	0.00 \$		2015.6
5 10-000-001-7481				0.00	-0.00 \$		2015.6
5 000-000-001-7482				0.00	0.00 \$		2015.6
5800-000-000-001-7483				0.00	0.00 \$		2015.6
5800-000-000-001-7484				0.00	0.00 \$		2015.6
5800-000-000-001-7485				0.00	0.00 \$		2015.6
5800-000-000-001-7486				0.00	0.00 \$		2015.6
5800-000-000-001-7487				0.00	0.00 \$		2015.6
5800-000-000-001-7488				0.00	0.00 \$		2015.6
5800-000-000-001-7489				0.00	0.00 \$		2015.6
5800-000-000-001-7491				0.00	0.00 \$		2015.6
5800-000-000-001-7492				0.00	0.00 \$		2015.6
5800-000-000-001-7494				0.00	0.00 \$		2015.6
5800-000-000-001-7496				0.00	0.00 \$		2015.6
5800-000-000-001-7498				0.00	0.00 \$		2015.6
5800-000-000-001-7499				0.00	0.00 \$		2015.6
5800-000-000-001-7500				0.00	0.00 \$		2015.6
5800-000-000-001-7501				0.00	0.00 \$		2015.6
5800-000-000-001-7502				0.00	0.00 \$		2015.6
5800-000-000-001-7503				0.00	0.00 \$		2015.6
5800-000-000-001-7504				0.00	0.00 \$		2015.6
5800-000-000-001-7505				0.00	0.00 \$		2015.6
5 10-000-001-7506				0.00	0.00 \$		2015.6
5 90-000-001-7507				0.00	0.00 \$		2015.6
5 10-000-001-7508				0.00	0.00 \$		2015.6
5800-000-000-001-7509				0.00	0.00 \$		2015.6
5800-000-000-001-7511				0.00	0.00 \$		2015.6
58 10-000-001-7512				0.00	0.00 \$		2015.6
5 10-000-001-7513				0.00	0.00 \$		2015.6
5800-000-000-001-7514				0.00	0.00 \$		2015.6
5800-000-000-001-7515				0.00	0.00 \$		2015.6
5800-000-000-001-7516				0.00	0.00 \$		2015.6
5800-000-000-001-7517				0.00	0.00 \$		2015.6
5800-000-000-001-7518				0.00	0.00 \$		2015.6
5800-000-000-001-7519				0.00	0.00 \$		2015.6
5800-000-000-001-7520				0.00	0.00 \$		2015.6
5800-000-000-001-7521				0.00	0.00 \$		2015.6

HERRADURA*

DEN. *TETECHI



EL CASO



Art.110
Frac. V, VII
LFTAIP
Motivación I

Art.113
Frac. I
LFTAIP
Motivación II

H. AYUNTAMIENTO DE TELOLOAPAN
TESORERIA MUNICIPAL
PADRON DEL MUNICIPIO, TODOS, AL CORRIENTE, ORDENADO POR CLAVE

Fecha 17/09/15
Hora 13:30:13
Pagina 114

Clave Catastral	Cuenta Predial	Registro	Dirección del predio	Sup. de Terreno	Sup. de Constr.	Base Gravable	Pagado A
5800-000-000-001-7522				0.00	0.00 \$		00 2015.6
5800-000-000-001-7523				0.00	0.00 \$		00 2015.6
5800-000-000-001-7524				0.00	0.00 \$		00 2015.6
5800-000-000-001-7526				0.00	0.00 \$		00 2015.6
5800-000-001-7527				0.00	0.00 \$		00 2015.6
5800-000-001-7528				0.00	0.00 \$		00 2015.6
5800-000-000-001-7529				0.00	0.00 \$		00 2015.6
5800-000-000-001-7530				0.00	0.00 \$		00 2015.6
5800-000-001-7531				0.00	0.00 \$		00 2015.6
5800-000-001-7532				0.00	0.00 \$		00 2015.6
5800-000-000-001-7533				0.00	0.00 \$		00 2015.6
5800-000-000-001-7534				0.00	0.00 \$		00 2015.6
5800-000-000-001-7535				0.00	0.00 \$		00 2015.6
5800-000-000-001-7536				0.00	0.00 \$		00 2015.6
5800-000-000-001-7537				0.00	0.00 \$		00 2015.6
5800-000-000-001-7538				0.00	0.00 \$		00 2015.6
5800-000-000-001-7539				0.00	0.00 \$		00 2015.6
5800-000-000-001-7540				0.00	0.00 \$		00 2015.6
5800-000-000-001-7541				0.00	0.00 \$		00 2015.6
5800-000-000-001-7542				0.00	0.00 \$		00 2015.6
5800-000-000-001-7543				0.00	0.00 \$		00 2015.6
5800-000-000-001-7544				0.00	0.00 \$		00 2015.6
5800-000-000-001-7545				0.00	0.00 \$		00 2015.6
5800-000-000-001-7546				0.00	0.00 \$		00 2015.6
5800-000-000-001-7547				0.00	0.00 \$		00 2015.6
5800-000-000-001-7548				0.00	0.00 \$		00 2015.6
5800-000-000-001-7549				0.00	0.00 \$		00 2015.6
5800-000-000-001-7551				0.00	0.00 \$		00 2015.6
5800-000-000-001-7552				0.00	0.00 \$		00 2015.6
5800-000-000-001-7553				0.00	0.00 \$		00 2015.6
5800-000-000-001-7554				0.00	0.00 \$		00 2015.6
5800-000-001-7555				0.00	0.00 \$		00 2015.6
5800-000-001-7556				0.00	0.00 \$		00 2015.6
5800-000-000-001-7557				0.00	0.00 \$		00 2015.6
5800-000-000-001-7558				0.00	0.00 \$		00 2015.6
5800-000-000-001-7559				0.00	0.00 \$		00 2015.6
5800-000-001-7560				0.00	0.00 \$		00 2015.6
5800-000-000-001-7561				0.00	0.00 \$		00 2015.6
5800-000-000-001-7562				0.00	0.00 \$		00 2015.6
5800-000-000-001-7563				0.00	0.00 \$		00 2015.6
5800-000-000-001-7564				0.00	0.00 \$		00 2015.6
5800-000-000-001-7565				0.00	0.00 \$		00 2015.6
5800-000-000-001-7566				0.00	0.00 \$		00 2015.6
5800-000-000-001-7567				0.00	0.00 \$		00 2015.6
5800-000-000-001-7568				0.00	0.00 \$		00 2015.6



EL CASO
2015.6

Art.110
Frac. V, VII
LFTAIP
Motivación I

Art.113
Frac. I
LFTAIP
Motivación II

Cuenta Catastral Cuentas Predial

Propietario

Dirección del predio

Sup. de Terreno

Sup. de Constr.

Base Gravable

Pagado A

H. AYUNTAMIENTO DE TEOLOAPAN
TESORERIA MUNICIPAL
PADRON DEL MUNICIPIO, TODOS , AL CORRIENTE, ORDENADO POR CLAVE

Fecha 17/09/15
Hora 13:30:13
Pagina 115

Cuenta Catastral	Cuentas Predial	Propietario	Dirección del predio	Sup. de Terreno	Sup. de Constr.	Base Gravable	Pagado A
5800-000-000-001-7570				0.00	0.00 \$		2015.6
5800-000-000-001-7571				0.00	0.00 \$		2015.6
5800-000-000-001-7572				0.00	0.00 \$		2015.6
5800-000-000-001-7573				0.00	0.00 \$		2015.6
5800-000-000-001-7574				0.00	0.00 \$		2015.6
5800-000-000-001-7575				0.00	0.00 \$		2015.6
5800-000-000-001-7576				0.00	0.00 \$		2015.6
5800-000-000-001-7577				0.00	0.00 \$		2015.6
5800-000-000-001-7578				0.00	0.00 \$		2015.6
5800-000-000-001-7579				0.00	0.00 \$		2015.6
5800-000-000-001-7580				0.00	0.00 \$		2015.6
5800-000-000-001-7581				0.00	0.00 \$		2015.6
5800-000-000-001-7582				0.00	0.00 \$		2015.6
5800-000-000-001-7583				0.00	0.00 \$		2015.6
5800-000-000-001-7584				0.00	0.00 \$		2015.6
5800-000-000-001-7585				0.00	0.00 \$		2015.6
5800-000-000-001-7586				0.00	0.00 \$		2015.6
5800-000-000-001-7587				0.00	0.00 \$		2015.6
5800-000-000-001-7588				0.00	0.00 \$		2015.6
5800-000-000-001-7589				0.00	0.00 \$		2015.6
5800-000-000-001-7590				0.00	0.00 \$		2015.6
5800-000-000-001-7591				0.00	0.00 \$		2015.6
5800-000-000-001-7592				0.00	0.00 \$		2015.6
5800-000-000-001-7593				0.00	0.00 \$		2015.6
5800-000-000-001-7594				0.00	0.00 \$		2015.6
5800-000-000-001-7595				0.00	0.00 \$		2015.6
5800-000-000-001-7596				0.00	0.00 \$		2015.6
5800-000-000-001-7597				0.00	0.00 \$		2015.6
5800-000-000-001-7598				0.00	0.00 \$		2015.6
5800-000-000-001-7599				0.00	0.00 \$		2015.6
5800-000-000-001-7600				0.00	0.00 \$		2015.6
5800-000-000-001-7601				0.00	0.00 \$		2015.6
5800-000-000-001-7602				0.00	0.00 \$		2015.6
5800-000-000-001-7603				0.00	0.00 \$		2015.6
5800-000-000-001-7604				0.00	0.00 \$		2015.6
5800-000-000-001-7605				0.00	0.00 \$		2015.6
5800-000-000-001-7606				0.00	0.00 \$		2015.6
5800-000-000-001-7607				0.00	0.00 \$		2015.6
5800-000-000-001-7608				0.00	0.00 \$		2015.6
5800-000-000-001-7609				0.00	0.00 \$		2015.6
5800-000-000-001-7610				0.00	0.00 \$		2015.6
5800-000-000-001-7611				0.00	0.00 \$		2015.6
5800-000-000-001-7612				0.00	0.00 \$		2015.6
5800-000-000-001-7613				0.00	0.00 \$		2015.6
5800-000-000-001-7614				0.00	0.00 \$		2015.6
5800-000-000-001-7615				0.00	0.00 \$		2015.6



FRACC. "HERRADURA"	Sup. de Terreno	Sup. de Constr.	Base Gravable	Pagado A
91	0.00	0.00 \$		2015.6
91	0.00	0.00 \$		2015.6
"AGUA ZARCA"	0.00	0.00 \$		2015.6
"HERRADURA"	0.00	0.00 \$		2015.6
"MANCO"	0.00	0.00 \$		2015.6
02	0.00	0.00 \$		2015.6
03	0.00	0.00 \$		2015.6
04	0.00	0.00 \$		2015.6
02	0.00	0.00 \$		2015.6
04	0.00	0.00 \$		2015.6
06	0.00	0.00 \$		2015.6
07	0.00	0.00 \$		2015.6
07	0.00	0.00 \$		2015.6



ESTADOS UNIDOS MEXICANOS
DE LA REPUBLICA

Art.110
Frac. V, VII
LFTAIP
Motivación I

Art.113
Frac. I
LFTAIP
Motivación II



H. AYUNTAMIENTO DE TELOLOAPAN

TESORERIA MUNICIPAL

PADRON DEL MUNICIPIO, TODOS, AL CORRIENTE, ORDENADO POR CLAVE


Fecha 17/09/15
Hora 13:30:13
Pagina 116

Clave Catastral	Cuenta Predial	Propietario	Dirección del predio	Sup. de Terreno	Sup. de Constr.	Base Gravable	Pagado A
5E	5800-000-000-001-7616			0.00	0.00 \$		2015.6
	5800-000-000-001-7617			0.00	0.00 \$		2015.6
	5800-000-000-001-7618			0.00	0.00 \$		2015.6
	5800-000-000-001-7619			0.00	0.00 \$		2015.6
	5800-000-000-001-7620			0.00	0.00 \$		2015.6
	5800-000-000-001-7621			0.00	0.00 \$		2015.6
	5800-000-000-001-7622			0.00	0.00 \$		2015.6
	5800-000-000-001-7623			0.00	0.00 \$		2015.6
	5800-000-000-001-7624			0.00	0.00 \$		2015.6
	5800-000-000-001-7625			0.00	0.00 \$		2015.6
	5800-000-000-001-7626			0.00	0.00 \$		2015.6
	5800-000-000-001-7627			0.00	0.00 \$		2015.6
	5800-000-000-001-7628			0.00	0.00 \$		2015.6
	5800-000-000-001-7629			0.00	0.00 \$		2015.6
	5800-000-000-001-7630			0.00	0.00 \$		2015.6
	5800-000-000-001-7631			0.00	0.00 \$		2015.6
	5800-000-000-001-7632			0.00	0.00 \$		2015.6
	5800-000-000-001-7633			0.00	0.00 \$		2015.6
	5800-000-000-001-7634			0.00	0.00 \$		2015.6
	5800-000-000-001-7635			0.00	0.00 \$		2015.6
	5800-000-000-001-7636			0.00	0.00 \$		2015.6
	5800-000-000-001-7637			0.00	0.00 \$		2015.6
	5800-000-000-001-7638			0.00	0.00 \$		2015.6
	5800-000-000-001-7639			0.00	0.00 \$		2015.6
	5800-000-000-001-7640			0.00	0.00 \$		2015.6
	5800-000-000-001-7641			0.00	0.00 \$		2015.6
	5800-000-000-001-7642			0.00	0.00 \$		2015.6
	5800-000-000-001-7643			0.00	0.00 \$		2015.6
	5800-000-000-001-7644			0.00	0.00 \$		2015.6
	5800-000-000-001-7645			0.00	0.00 \$		2015.6
	5800-000-000-001-7646			0.00	0.00 \$		2015.6
	5800-000-000-001-7647			0.00	0.00 \$		2015.6
	5800-000-000-001-7648			0.00	0.00 \$		2015.6
	5800-000-000-001-7649			0.00	0.00 \$		2015.6
	5800-000-000-001-7650			0.00	0.00 \$		2015.6
	5800-000-000-001-7651			0.00	0.00 \$		2015.6
	5800-000-000-001-7652			0.00	0.00 \$		2015.6
	5800-000-000-001-7653			0.00	0.00 \$		2015.6
	5800-000-000-001-7654			0.00	0.00 \$		2015.6
	5800-000-000-001-7655			0.00	0.00 \$		2015.6
	5800-000-000-001-7656			0.00	0.00 \$		2015.6
	5800-000-000-001-7657			0.00	0.00 \$		2015.6
	5800-000-000-001-7658			0.00	0.00 \$		2015.6
	5800-000-000-001-7659			0.00	0.00 \$		2015.6
	5800-000-000-001-7660			0.00	0.00 \$		2015.6
	5800-000-000-001-7661			0.00	0.00 \$		2015.6
	5800-000-000-001-7662			0.00	0.00 \$		2015.6
	5800-000-000-001-7663			0.00	0.00 \$		2015.6
	5800-000-000-001-7664			0.00	0.00 \$		2015.6
	5800-000-000-001-7665			0.00	0.00 \$		2015.6
	5800-000-000-001-7666			0.00	0.00 \$		2015.6
	5800-000-000-001-7667			0.00	0.00 \$		2015.6
	5800-000-000-001-7668			0.00	0.00 \$		2015.6
	5800-000-000-001-7669			0.00	0.00 \$		2015.6
	5800-000-000-001-7670			0.00	0.00 \$		2015.6



Art.110
Frac. V, VII
LFTAIP
Motivación I

Art.113
Frac. I
LFTAIP
Motivación II



H. AYUNTAMIENTO DE TEOLOAPAN

TESORERIA MUNICIPAL

PADRON DEL MUNICIPIO, TODOS, AL CORRIENTE, ORDENADO POR CLAVE

Fecha 17/09/15
Hora 13:30:13
Pagina 119

Clave Catastral	Cuentas Predial	Propietario	Dirección del predio	Sup. de Terreno	Sup. de Constr.	Base Gravable	Pagado A
14	200-000-001-7765	[REDACTED]	[REDACTED]	0.00	0.00 \$	[REDACTED]	00 2015.6
	15800-000-000-001-7766	[REDACTED]	[REDACTED]	0.00	0.00 \$	[REDACTED]	00 2015.6
	15800-000-000-001-7767	[REDACTED]	[REDACTED]	0.00	0.00 \$	[REDACTED]	00 2015.6
	15800-000-000-001-7768	[REDACTED]	[REDACTED]	0.00	0.00 \$	[REDACTED]	00 2015.6
	15800-000-000-001-7769	[REDACTED]	[REDACTED]	0.00	0.00 \$	[REDACTED]	00 2015.6
	15800-000-000-001-7770	[REDACTED]	[REDACTED]	0.00	0.00 \$	[REDACTED]	00 2015.6
	15800-000-000-001-7771	[REDACTED]	[REDACTED]	0.00	0.00 \$	[REDACTED]	00 2015.6
	15800-000-000-001-7772	[REDACTED]	[REDACTED]	0.00	0.00 \$	[REDACTED]	00 2015.6
	5	[REDACTED]	[REDACTED]	0.00	0.00 \$	[REDACTED]	00 2015.6
	5800-000-000-001-7774	[REDACTED]	[REDACTED]	0.00	0.00 \$	[REDACTED]	00 2015.6
	5800-000-000-001-7775	[REDACTED]	[REDACTED]	0.00	0.00 \$	[REDACTED]	00 2015.6
	5800-000-000-001-7776	[REDACTED]	[REDACTED]	0.00	0.00 \$	[REDACTED]	00 2015.6
	5800-000-000-001-7777	[REDACTED]	[REDACTED]	0.00	0.00 \$	[REDACTED]	00 2015.6
	5800-000-000-001-7778	[REDACTED]	[REDACTED]	0.00	0.00 \$	[REDACTED]	00 2015.6
	5800-000-000-001-7779	[REDACTED]	[REDACTED]	0.00	0.00 \$	[REDACTED]	00 2015.6
	5800-000-000-001-7780	[REDACTED]	[REDACTED]	0.00	0.00 \$	[REDACTED]	00 2015.6
	5800-000-000-001-7781	[REDACTED]	[REDACTED]	0.00	0.00 \$	[REDACTED]	00 2015.6
	5800-000-000-001-7782	[REDACTED]	[REDACTED]	0.00	0.00 \$	[REDACTED]	00 2015.6
	5800-000-000-001-7783	[REDACTED]	[REDACTED]	0.00	0.00 \$	[REDACTED]	00 2015.6
	5800-000-000-001-7784	[REDACTED]	[REDACTED]	0.00	0.00 \$	[REDACTED]	00 2015.6
	5800-000-000-001-7785	[REDACTED]	[REDACTED]	0.00	0.00 \$	[REDACTED]	00 2015.6
	5800-000-000-001-7786	[REDACTED]	[REDACTED]	0.00	0.00 \$	[REDACTED]	00 2015.6
	5800-000-000-001-7787	[REDACTED]	[REDACTED]	0.00	0.00 \$	[REDACTED]	00 2015.6
	5800-000-000-001-7788	[REDACTED]	[REDACTED]	0.00	0.00 \$	[REDACTED]	00 2015.6
	5800-000-000-001-7789	[REDACTED]	[REDACTED]	0.00	0.00 \$	[REDACTED]	00 2015.6
	5800-000-000-001-7790	[REDACTED]	[REDACTED]	0.00	0.00 \$	[REDACTED]	00 2015.6
	5800-000-000-001-7791	[REDACTED]	[REDACTED]	0.00	0.00 \$	[REDACTED]	00 2015.6
	5800-000-000-001-7792	[REDACTED]	[REDACTED]	0.00	0.00 \$	[REDACTED]	00 2015.6
	5800-000-000-001-7793	[REDACTED]	[REDACTED]	0.00	0.00 \$	[REDACTED]	00 2015.6
	5800-000-000-001-7794	[REDACTED]	[REDACTED]	0.00	0.00 \$	[REDACTED]	00 2015.6
	5800-000-000-001-7795	[REDACTED]	[REDACTED]	0.00	0.00 \$	[REDACTED]	00 2015.6
	5800-000-000-001-7796	[REDACTED]	[REDACTED]	0.00	0.00 \$	[REDACTED]	00 2015.6
	5800-000-000-001-7797	[REDACTED]	[REDACTED]	0.00	0.00 \$	[REDACTED]	00 2015.6
	5800-000-000-001-7798	[REDACTED]	[REDACTED]	0.00	0.00 \$	[REDACTED]	00 2015.6
	5800-000-001-7800	[REDACTED]	[REDACTED]	0.00	0.00 \$	[REDACTED]	00 2015.6
	5800-000-001-7801	[REDACTED]	[REDACTED]	0.00	0.00 \$	[REDACTED]	00 2015.6
	5800-000-000-001-7802	[REDACTED]	[REDACTED]	0.00	0.00 \$	[REDACTED]	00 2015.6
	5800-000-000-001-7803	[REDACTED]	[REDACTED]	0.00	0.00 \$	[REDACTED]	00 2015.6
	5800-000-000-001-7804	[REDACTED]	[REDACTED]	0.00	0.00 \$	[REDACTED]	00 2015.6
	5800-000-001-7805	[REDACTED]	[REDACTED]	0.00	0.00 \$	[REDACTED]	00 2015.6
	5800-000-000-001-7806	[REDACTED]	[REDACTED]	0.00	0.00 \$	[REDACTED]	00 2015.6
	5800-000-000-001-7807	[REDACTED]	[REDACTED]	0.00	0.00 \$	[REDACTED]	00 2015.6
	5800-000-000-001-7808	[REDACTED]	[REDACTED]	0.00	0.00 \$	[REDACTED]	00 2015.6
	5800-000-000-001-7809	[REDACTED]	[REDACTED]	0.00	0.00 \$	[REDACTED]	00 2015.6
	5800-000-000-001-7810	[REDACTED]	[REDACTED]	0.00	0.00 \$	[REDACTED]	00 2015.6
	5800-000-000-001-7811	[REDACTED]	[REDACTED]	0.00	0.00 \$	[REDACTED]	00 2015.6
	5800-000-000-001-7812	[REDACTED]	[REDACTED]	0.00	0.00 \$	[REDACTED]	00 2015.6
	5800-000-000-001-7813	[REDACTED]	[REDACTED]	0.00	0.00 \$	[REDACTED]	00 2015.6



INVESTIGACIÓN DEL CASO

Art.110
Frac. V, VII
LFTAIP
Motivación I

Art.113
Frac. I
LFTAIP
Motivación II

H. AYUNTAMIENTO DE TELOLOAPAN

TESORERIA MUNICIPAL

PADRON DEL MUNICIPIO, TODOS, AL CORRIENTE, ORDENADO POR CLAVE

Propietario

Dirección del predio

Sup. de Terreno

Sup. de Constr.

Base Computa

Pagado A

Fecha 17/09/15
Hora 13:30:13
Pagina 120

Clave Catastral	Cuenta Predial	Propietario	Dirección del predio	Sup. de Terreno	Sup. de Constr.	Base Computa	Pagado A
51	300-000-001-7814			0.00	0.00 \$		00 2015.6
51800-000-000-001-7815				0.00	0.00 \$		00 2015.6
51800-000-000-001-7816				0.00	0.00 \$		00 2015.6
5157	000-000-001-7817			0.00	0.00 \$		00 2015.6
515	300-000-001-7818			0.00	0.00 \$		00 2015.6
5800-000-000-001-7819				0.00	0.00 \$		00 2015.6
5800-000-000-001-7820				0.00	0.00 \$		00 2015.6
5800-000-000-001-7821				0.00	0.00 \$		00 2015.6
5800-000-000-001-7825				0.00	0.00 \$		00 2015.6
5.	000-000-001-7826			0.00	0.00 \$		00 2015.6
5800-000-000-001-7827				0.00	0.00 \$		00 2015.6
5800-000-000-001-7828				0.00	0.00 \$		00 2015.6
5800-000-000-001-7829				0.00	0.00 \$		00 2015.6
5800-000-000-001-7830				0.00	0.00 \$		00 2015.6
5800-000-000-001-7831				0.00	0.00 \$		00 2015.6
5800-000-000-001-7832				0.00	0.00 \$		00 2015.6
5800-000-000-001-7833				0.00	0.00 \$		00 2015.6
5800-000-000-001-7834				0.00	0.00 \$		00 2015.6
5800-000-000-001-7835				0.00	0.00 \$		00 2015.6
5800-000-000-001-7836				0.00	0.00 \$		00 2015.6
5800-000-000-001-7837				0.00	0.00 \$		00 2015.6
5800-000-000-001-7838				0.00	0.00 \$		00 2015.6
5800-000-000-001-7839				0.00	0.00 \$		00 2015.6
5800-000-000-001-7840				0.00	0.00 \$		00 2015.6
5800-000-000-001-7841				0.00	0.00 \$		00 2015.6
5800-000-000-001-7842				0.00	0.00 \$		00 2015.6
5800-000-000-001-7843				0.00	0.00 \$		00 2015.6
5800-000-000-001-7844				0.00	0.00 \$		00 2015.6
5800-000-000-001-7845				0.00	0.00 \$		00 2015.6
5800-000-000-001-7846				0.00	0.00 \$		00 2015.6
57	00-000-001-7847			0.00	0.00 \$		00 2015.6
3	00-000-001-7848			0.00	0.00 \$		00 2015.6
38.	00-000-001-7849			0.00	0.00 \$		00 2015.6
3800-000-000-001-7850				0.00	0.00 \$		00 2015.6
3800-000-000-001-7851				0.00	0.00 \$		00 2015.6
38	00-000-001-7852			0.00	0.00 \$		00 2015.6
38	00-000-001-7854			0.00	0.00 \$		00 2015.6
3800-000-000-001-7855				0.00	0.00 \$		00 2015.6
3800-000-000-001-7857				0.00	0.00 \$		00 2015.6
3800-000-000-001-7858				0.00	0.00 \$		00 2015.6
3800-000-000-001-7859				0.00	0.00 \$		00 2015.6
3800-000-000-001-7860				0.00	0.00 \$		00 2015.6
3801-001-002-004-0000				0.00	0.00 \$		00 2015.6
3801-001-002-005-0000				0.00	0.00 \$		00 2015.6
3801-001-003-001-0000				124.78	0.00 \$		00 2015.6



RAEL CASO


Art.110
Frac. V, VII
LFTAIP
Motivación I

Art.113
Frac. I
LFTAIP
Motivación II

H. AYUNTAMIENTO DE TEOLOAPAN
TESORERIA MUNICIPAL
PADRON DEL MUNICIPIO, TODOS, AL CORRIENTE, ORDENADO POR CLAVE

Fecha 17/09/15
Hora 13:30:13
Pagina 121

Clave Catastral	Cuenta Predial	Propietario	Dirección del predio	Sup. de Terreno	Sup. de Constr.	Base Gravable	Pagado A
51 J01-003-004-0000				370.57	0.00 \$		00 2015.6
5801-001-003-010-0000				216.00	243.00 \$		00 2015.6
5801-001-003-013-0000				572.00	210.00 \$		00 2015.6
5801-001-003-014-0000				977.00	580.00 \$		00 2015.6
5 J01-003-015-0000				113.02	0.00 \$		00 2015.6
5801-001-003-017-0000				0.00	0.00 \$		00 2015.6
5801-001-003-018-0000				0.00	0.00 \$		00 2015.6
5801-001-003-020-0000				412.06	0.00 \$		00 2015.6
5 J01-003-022-0000				0.00	0.00 \$		00 2015.6
5 J01-003-023-0000				405.00	0.00 \$	40500.00 \$	00 2015.6
5801-001-003-027-0000				79.86	0.00 \$		00 2015.6
5801-001-003-031-0000				106.00	15.00 \$		00 2015.6
5801-001-003-038-0000				0.00	0.00 \$		00 2015.6
5801-001-003-040-0000				392.00	72.00 \$		00 2015.6
5801-001-004-004-0000				0.00	0.00 \$		00 2015.6
5801-001-004-005-0000				203.00	86.00 \$		00 2015.6
5801-001-004-007-0000				60.12	50.00 \$		00 2015.6
5801-001-004-010-0000				725.00	146.00 \$		00 2015.6
5801-001-004-018-0000				727.00	35.00 \$		00 2015.6
5801-001-004-019-0000				329.00	373.00 \$		00 2015.6
5801-001-004-020-0000				206.00	65.00 \$		00 2015.6
5801-001-004-021-0000				200.16	0.00 \$		00 2015.6
5801-001-006-005-0000				339.91	0.00 \$		00 2015.6
5801-001-006-007-0000				146.08	106.24 \$		00 2015.6
5801-001-006-011-0000				418.00	115.00 \$		00 2015.6
5801-001-006-012-0000				0.00	0.00 \$		00 2015.6
5801-001-006-013-0000				532.00	280.00 \$		00 2015.6
5801-001-007-004-0000				1342.00	192.00 \$		00 2015.6
5801-001-007-010-0000				200.00	136.00 \$		00 2015.6
5801-001-007-011-0000				128.00	44.00 \$		00 2015.6
5801-001-007-012-0000				445.00	445.00 \$		00 2015.6
5 J01-008-009-0000				1812.61	76.00 \$		00 2015.6
58 J01-008-012-0000				361.00	313.00 \$		00 2015.6
5801-001-009-001-0000				121.83	1250.00 \$		00 2015.6
5801-001-009-002-0000				0.00	0.00 \$		00 2015.6
58 J01-009-007-0000				0.00	0.00 \$		00 2015.6
58 J01-009-009-0000				0.00	0.00 \$		00 2015.6
5801-001-009-012-0000				161.02	30.00 \$		00 2015.6
5801-001-009-013-0000				40.00	0.00 \$		00 2015.6
5801-001-009-017-0000				188.70	0.00 \$		00 2015.6
5801-001-009-018-0000				1116.50	0.00 \$		00 2015.6
5801-001-010-003-0000				83.31	0.00 \$		00 2015.6
5801-001-010-014-0000				104.26	0.00 \$		00 2015.6
5801-001-010-015-0000				736.15	100.00 \$		00 2015.6
5801-001-010-023-0000							00 2015.6



DECLARACION
DEL CASO

Art.110
Frac. V, VII
LFTAIP
Motivación I

Art.113
Frac. I
LFTAIP
Motivación II

H. AYUNTAMIENTO DE TEOLOJOPAN
TESORERIA MUNICIPAL
PADRON DEL MUNICIPIO, TODOS, AL CORRIENTE, ORDENADO POR CLAVE

Clave Catastral Cuenta Prudal Propietario Dirección del predio Sup. de Terreno Sup. de Const. Base Gravable Pagado A

51	01-011-007-0000				0.00	0.00 \$		00	2015.6
5801-001-011-009-0000					65.00	195.00 \$		00	2015.6
5801-001-011-013-0000					0.00	0.00 \$		00	2015.6
5801-001-011-019-0000					257.00	60.00 \$		00	2015.6
5	01-011-020-0000				196.00	189.00 \$		00	2015.6
5801-001-011-021-0000					675.75	40.00 \$		00	2015.6
5801-001-012-003-0000					1104.00	357.00 \$		00	2015.6
5801-001-012-005-0000					0.00	0.00 \$		00	2015.6
5	1-012-008-0000				64.06	0.00 \$		00	2015.6
5	001-013-002-0000				0.00	0.00 \$		00	2015.6
5801-001-013-004-0000					137.00	32.00 \$		00	2015.6
5801-001-013-005-0000					0.00	0.00 \$		00	2015.6
5801-001-013-007-0000					395.60	120.00 \$		00	2015.6
5801-001-013-008-0000					0.00	0.00 \$		00	2015.6
5801-001-013-023-0000					309.86	0.00 \$		00	2015.6
5801-001-013-024-0000					0.00	0.00 \$		00	2015.6
5801-001-013-025-0000					737.60	0.00 \$		00	2015.6
5801-001-013-026-0000					14.00	72.00 \$		00	2015.6
5801-001-014-001-0000					346.52	0.00 \$		00	2015.6
5801-001-014-004-0000					100.66	87.00 \$		00	2015.6
5801-001-014-005-0000					50.97	0.00 \$		00	2015.6
5801-001-014-007-0000					40.00	0.00 \$		00	2015.6
5801-001-014-011-0000					183.24	0.00 \$		00	2015.6
5801-001-014-012-0000					543.99	0.00 \$		00	2015.6
5801-001-014-013-0000					242.00	0.00 \$		00	2015.6
5801-001-014-014-0000					156.53	0.00 \$		00	2015.6
5801-001-014-015-0000					157.50	0.00 \$		00	2015.6
5801-001-014-018-0000					302.00	175.00 \$		00	2015.6
5801-001-015-001-0000					0.00	0.00 \$		00	2015.6
5801-001-015-003-0000					517.20	0.00 \$		00	2015.6
5801-001-015-004-0000					287.11	0.00 \$		00	2015.6
5801-001-015-005-0000					1254.00	456.00 \$		00	2015.6
5801-001-015-006-0000					0.00	0.00 \$		00	2015.6
5801-001-015-011-0000					446.80	0.00 \$		00	2015.6
5801-001-015-016-0000					453.00	0.00 \$		00	2015.6
5801-001-015-017-0000					378.90	0.00 \$		00	2015.6
5801-001-001-0000					305.18	0.00 \$		00	2015.6
5801-002-001-002-0000					0.00	0.00 \$		00	2015.6
5801-002-001-005-0000					0.00	0.00 \$		00	2015.6
5801-002-001-006-0000					445.50	0.00 \$		00	2015.6
5801-002-001-010-0000					0.00	0.00 \$		00	2015.6
5801-002-001-011-0000					504.00	0.00 \$		00	2015.6
5801-002-001-012-0000					2943.60	0.00 \$		00	2015.6
5801-002-001-013-0000					253.00	80.00 \$		00	2015.6
5801-002-001-014-0000					405.31	0.00 \$		00	2015.6

Fecha 17/09/15
Hora 13:30:13
Pagina 122



INVESTIGACION
ARAFISCAS
INAPA

Art.110
Frac. V, VII
LFTAIP
Motivación I

Art.113
Frac. I
LFTAIP
Motivación II

H. AYUNTAMIENTO DE TEOLOAPAN
TESORERIA MUNICIPAL
PADRON DEL MUNICIPIO, TODOS, AL CORRIENTE, ORDENADO POR CLAVES

Fecha 17/09/15
Hora 13:30:13
Pagina 123

Clave Catastral	Cuenta Predial	Propietario	Dirección del predio	Sup. de Terreno	Sup. de Constr.	Base Gravable	Pagado A
51 02-001-015-0000				498.00	123.00 \$		2015.6
5801-002-001-016-0000				584.00	89.00 \$		2015.6
5801-002-001-018-0000				179.02	0.00 \$		2015.6
58 02-001-019-0000				0.00	0.00 \$		2015.6
5 02-001-020-0000				228.10	0.00 \$		2015.6
5801-002-002-002-0000				60.00	20.00 \$		2015.6
5801-002-002-002-0000				200.00	24.00 \$		2015.6
5801-002-002-006-0000				310.42	30.00 \$		2015.6
5801-002-002-007-0000				176.00	20.00 \$		2015.6
2-002-010-0000				357.00	119.00 \$		2015.6
002-002-017-0000				0.00	0.00 \$		2015.6
5801-002-002-020-0000				0.00	0.00 \$		2015.6
5801-002-002-021-0000				682.00	63.00 \$		2015.6
5801-002-002-022-0000				306.48	60.00 \$		2015.6
5801-002-002-025-0000				44.48	0.00 \$		2015.6
5801-002-002-030-0000				0.00	0.00 \$		2015.6
5801-002-002-033-0000				48.10	11958.90 \$		2015.6
5801-002-002-034-0000				24.64	0.00 \$		2015.6
5801-002-002-037-0000				220.00	30.00 \$		2015.6
5801-002-002-039-0000				546.00	0.00 \$		2015.6
5801-002-002-043-0000				62.49	0.00 \$		2015.6
5801-002-002-049-0000				636.13	40.00 \$		2015.6
5801-002-002-051-0000				0.00	0.00 \$		2015.6
5801-002-002-052-0000				262.00	54.00 \$		2015.6
5801-002-002-059-0000				171.65	0.00 \$		2015.6
5801-002-002-059-0000				50.00	20.00 \$		2015.6
5801-002-003-002-0000				613.60	30.00 \$		2015.6
5801-002-003-003-0000				432.63	98.00 \$		2015.6
5801-002-003-003-0000				468.00	168.00 \$		2015.6
5801-002-003-013-0000				0.00	0.00 \$		2015.6
2-003-015-0000				0.00	0.00 \$		2015.6
2-003-015-0000				0.00	0.00 \$		2015.6
5 02-003-018-0000				0.00	0.00 \$		2015.6
56 02-003-020-0000				89.33	40.00 \$		2015.6
5801-002-004-003-0000				802.00	0.00 \$		2015.6
5801-002-005-001-0000				186.75	45.00 \$		2015.6
5801-002-005-001-0000				990.00	80.00 \$		2015.6
5801-002-005-002-0000				0.00	0.00 \$		2015.6
5801-002-005-004-0000				45.59	0.00 \$		2015.6
5801-002-005-007-0000				95.00	0.00 \$		2015.6
5801-002-006-003-0000				580.00	0.00 \$		2015.6
5801-002-006-006-0000				1102.10	0.00 \$		2015.6
5801-002-007-006-0000				354.90	0.00 \$		2015.6
5801-002-007-010-0000				0.00	0.00 \$		2015.6
5801-002-009-003-0000				370.37	0.00 \$		2015.6
5801-002-009-004-0000				913.14	0.00 \$		2015.6

LITRAM # 15



INSTRUMENTO REGISTRADO
CASA
2015.6
2015.6
2015.6
2015.6
2015.6

Art.110
Frac. V, VII
LFTAIP
Motivación I

Art.113
Frac. I
LFTAIP
Motivación II

Clave Catastral

Cuenta Predial

Propietario

Dirección del predio

Sup. de Terreno

Sup. de Const.

Base Gravable

Pagado A

PADRON DEL MUNICIPIO, TODOS , AL CORRIENTE, ORDENADO POR CLAVE

Fecha 17/09/15
Hora 13:30:13
Pagina 124

H. AYUNTAMIENTO DE TEOLOAPAN

TESORERIA MUNICIPAL

Clave Catastral	Cuenta Predial	Propietario	Dirección del predio	Sup. de Terreno	Sup. de Const.	Base Gravable	Pagado A
5801-002-009-018-0000				1179.75	40.00 \$		0 2015.6
5801-002-009-019-0000				1.26	0.00 \$		0 2015.6
5801-002-011-002-0000				531.00	0.00 \$		0 2015.6
5801-002-011-006-0000				0.00	0.00 \$		0 2015.6
5801-002-012-003-0000				306.60	0.00 \$		0 2015.6
5801-002-012-003-0000				125.41	0.00 \$		0 2015.6
5801-002-012-011-0000				0.00	0.00 \$		0 2015.6
5801-002-012-012-0000				0.00	0.00 \$		0 2015.6
5801-002-012-013-0000				0.00	0.00 \$		0 2015.6
5801-002-012-015-0000				0.00	0.00 \$		0 2015.6
5801-002-012-016-0000				0.00	0.00 \$		0 2015.6
5801-002-012-023-0000				0.00	0.00 \$		0 2015.6
5801-002-013-023-0000				530.50	0.00 \$		0 2015.6
5801-002-013-027-0000				0.00	0.00 \$		0 2015.6
5801-002-013-029-0000				0.00	0.00 \$		0 2015.6
5801-002-013-029-0000				161.49	30.00 \$		0 2015.6
5801-002-013-031-0000				0.00	0.00 \$		0 2015.6
5801-002-013-033-0000				204.28	0.00 \$		0 2015.6
5801-002-014-002-0000				125.65	0.00 \$		0 2015.6
5801-002-014-002-0000				279.00	45.00 \$		0 2015.6
5801-002-014-003-0900				0.00	0.00 \$		0 2015.6
5801-002-014-005-0000				72.70	0.00 \$		0 2015.6
5801-002-014-007-0000				668.25	0.00 \$		0 2015.6
5801-002-014-014-0000				759.00	0.00 \$		0 2015.6
5801-002-014-014-0000				666.00	75.00 \$		0 2015.6
5801-002-014-014-0000				0.00	0.00 \$		0 2015.6
5801-002-014-015-0000				0.00	0.00 \$		0 2015.6
5801-002-014-020-0000				556.00	55.00 \$		0 2015.6
5801-002-014-020-0000				236.80	0.00 \$		0 2015.6
5801-002-014-021-0000				0.00	0.00 \$		0 2015.6
5801-002-014-023-0000				196.00	0.00 \$		0 2015.6
5801-002-015-003-0000				0.00	0.00 \$		0 2015.6
5801-002-015-008-0000				249.98	0.00 \$		0 2015.6
5801-002-015-011-0000				1032.00	0.00 \$		0 2015.6
5801-002-015-013-0000				425.74	80.00 \$		0 2015.6
5801-002-015-015-0000				930.31	0.00 \$		0 2015.6
5801-002-015-016-0000				0.00	0.00 \$		0 2015.6
5801-002-015-020-0000				33.00	0.00 \$		0 2015.6
5801-002-015-020-0000				216.31	0.00 \$		0 2015.6
5801-002-016-004-0000				0.00	0.00 \$		0 2015.6
5801-002-016-005-0000				0.00	0.00 \$		0 2015.6
5801-002-016-007-0000				0.00	0.00 \$		0 2015.6
5801-002-016-009-0000				233.38	0.00 \$		0 2015.6
5801-002-016-011-0000				0.00	0.00 \$		0 2015.6
5801-002-016-012-0000				286.65	0.00 \$		0 2015.6
5801-002-016-014-0000				99.57	0.00 \$		0 2015.6
5801-002-016-015-0000				169.09	0.00 \$		0 2015.6

ORDINARIO/04/201



INVESTIGACION DE CASOS VAPA

Art.110
Frac. V, VII
LFTAIP
Motivación I

Art.113
Frac. I
LFTAIP
Motivación II

H. AYUNTAMIENTO DE TEOLOAPAN
TESORERIA MUNICIPAL
PADRON DEL MUNICIPIO, TODOS , AL CORRIENTE, ORDENADO POR CLAVE

Propietario Direccion del predio

Clave Catastral	Cuentas Parcial	Sup. de Terreno	Sup. de Constr.	Base Gravable	Pagado A
51-03-016-017-0000		534.10	0.00 \$		0-2015-6
5801-002-016-019-0000		77.50	0.00 \$		00 2015.6
5801-002-016-023-0000		0.00	0.00 \$		00 2015.6
5801-002-016-025-0000		0.00	0.00 \$		00 2015.6
5 02-016-026-0000		163.75	0.00 \$		00 2015.6
5801-002-016-027-0000		0.00	0.00 \$		00 2015.6
5801-002-016-029-0000		161.20	82.60 \$		00 2015.6
5801-002-016-032-0000		0.00	0.00 \$		00 2015.6
5 02-016-034-0000		0.00	0.00 \$		00 2015.6
5c 002-016-036-0000		0.00	0.00 \$		00 2015.6
5801-002-017-010-0000		245.35	35.00 \$		00 2015.6
5801-002-017-016-0000		0.00	0.00 \$		00 2015.6
5801-002-017-020-0000		262.91	20.00 \$		00 2015.6
5801-002-017-022-0000		0.00	0.00 \$		00 2015.6
5801-002-017-028-0000		302.52	0.00 \$		00 2015.6
5201-002-017-028-0000		168.95	30.00 \$		00 2015.6
5801-002-017-030-0000		0.00	0.00 \$		00 2015.6
5901-002-017-032-0000		282.75	0.00 \$		00 2015.6
5801-002-018-001-0000		0.00	0.00 \$		00 2015.6
5801-002-018-002-0000		192.00	20.00 \$		00 2015.6
5801-002-018-003-0000		390.00	0.00 \$		00 2015.6
5801-002-018-010-0000		141.96	0.00 \$		00 2015.6
5801-002-018-011-0000		134.06	0.00 \$		00 2015.6
5801-002-018-021-0000		260.00	0.00 \$		00 2015.6
5801-002-019-001-0000		0.00	0.00 \$		00 2015.6
5801-002-019-002-0000		0.00	0.00 \$		00 2015.6
5801-002-019-003-0000		0.00	0.00 \$		00 2015.6
5801-002-019-004-0000		0.00	0.00 \$		00 2015.6
5801-002-019-005-0000		0.00	0.00 \$		00 2015.6
5801-002-019-008-0000		0.00	0.00 \$		00 2015.6
5801-002-019-009-0000		200.00	0.00 \$		00 2015.6
5 02-019-010-0000		0.00	0.00 \$		00 2015.6
5 02-019-012-0000		280.00	20.00 \$		00 2015.6
56 02-019-024-0000		0.00	0.00 \$		00 2015.6
5801-002-020-001-0000		185.00	0.00 \$		00 2015.6
5801-002-020-008-0000		356.00	0.00 \$		00 2015.6
5P 02-020-009-0000		379.25	0.00 \$		00 2015.6
5 02-020-010-0000		323.00	0.00 \$		00 2015.6
5801-002-020-012-0000		302.40	0.00 \$		00 2015.6
5801-002-021-001-0000		303.22	0.00 \$		00 2015.6
5801-002-021-004-0000		0.00	0.00 \$		00 2015.6
5801-002-021-005-0000		365.25	0.00 \$		00 2015.6
5801-002-021-006-0000		332.32	0.00 \$		00 2015.6
5801-002-021-012-0000		0.00	0.00 \$		00 2015.6
5801-002-022-001-0000		0.00	0.00 \$		00 2015.6
5801-002-022-002-0000		0.00	0.00 \$		00 2015.6

Fecha 17/09/15
Hora 13:30:13
Pagina 125



ESTADOS UNIDOS MEXICANOS
SECRETARIA DE ECONOMIA
INVESTIGACION
FISCAL
CASA
ATA

Art.110
Frac. V, VII
LFTAIP
Motivación I

Art.113
Frac. I
LFTAIP
Motivación II

Clave Catastral

Cuenta Presdial


Propietario

Dirección del predio

H. AYUNTAMIENTO DE TELOLOAPAN
TESORERIA MUNICIPAL
PADRON DEL MUNICIPIO, TODOS , AL CORRIENTE, ORDENADO POR CLAVE

Fecha 17/09/15
Hora 13:30:13
Pagina 126

Clave Catastral	Cuenta Presdial	Propietario	Dirección del predio	Sup. de Terreno	Sup. de Constr.	Base Gravable	Pagado A
57	102-022-064-0000			112.50	0.00 \$		00 2015.6
56	102-022-005-0000			143.45	0.00 \$		00 2015.6
5801-002-023-001-0000				0.00	0.00 \$		00 2015.6
5801-002-023-011-0000				0.00	0.00 \$		00 2015.6
5801-002-023-012-0000				0.00	0.00 \$		00 2015.6
5801-002-024-001-0000				0.00	0.00 \$		00 2015.6
5801-002-024-005-0000				671.32	0.00 \$		00 2015.6
5801-002-024-009-0000				110.90	0.00 \$		00 2015.6
5801-002-024-017-0000				237.16	0.00 \$		00 2015.6
5801-002-025-001-0000				94.00	0.00 \$		00 2015.6
5801-002-025-006-0000				0.00	0.00 \$		00 2015.6
5801-002-025-008-0000				244.80	0.00 \$		00 2015.6
5801-002-025-016-0000				157.58	0.00 \$		00 2015.6
5801-002-025-022-0000				0.00	0.00 \$		00 2015.6
5801-002-025-025-0000				242.18	30.00 \$		00 2015.6
5801-002-026-002-0000				151.20	0.00 \$		00 2015.6
5801-002-026-004-0000				0.00	0.00 \$		00 2015.6
5801-002-026-007-0000				229.50	0.00 \$		00 2015.6
5801-002-027-007-0000				0.00	0.00 \$		00 2015.6
5801-002-027-010-0000				130.50	0.00 \$		00 2015.6
5801-003-001-001-0000				0.00	0.00 \$		00 2015.6
5801-003-001-002-0000				0.00	0.00 \$		00 2015.6
5801-003-001-007-0000				670.50	0.00 \$		00 2015.6
5801-003-001-011-0000				0.00	0.00 \$		00 2015.5
5801-003-001-012-0000				0.00	0.00 \$		00 2015.6
5801-003-001-015-0000				0.00	0.00 \$		00 2015.6
5801-003-001-019-0000				53.00	0.00 \$		00 2015.6
5801-003-001-020-0000				54.60	0.00 \$		00 2015.6
5801-003-003-003-0000				250.00	0.00 \$		00 2015.6
5801-003-007-0000				0.00	0.00 \$		00 2015.5
5801-003-002-012-0000				0.00	0.00 \$		00 2015.6
5801-003-001-001-0000				1.74	0.00 \$		00 2015.6
5801-003-003-002-0000				0.00	0.00 \$		00 2015.6
5801-003-003-005-0000				0.00	0.00 \$		00 2015.6
5801-003-004-001-0000				0.00	0.00 \$		00 2015.6
5801-003-004-014-0000				552.75	0.00 \$		00 2015.6
5801-003-004-015-0000				1056.00	60.00 \$		00 2015.6
5801-003-004-020-0000				0.00	0.00 \$		00 2015.6
5801-003-004-021-0000				70.23	70.00 \$		00 2015.6
5801-003-004-024-0000				267.37	0.00 \$		00 2015.6
5801-003-004-025-0000				0.00	0.00 \$		00 2015.6
5801-003-005-001-0000				1.13	0.00 \$		00 2015.6
5801-003-005-002-0000				300.87	0.00 \$		00 2015.6
				400.00	50.00 \$		00 2015.6
				0.00	0.00 \$		00 2015.6



Art.110
Frac. V, VII
LFTAIP
Motivación I

Art.113
Frac. I
LFTAIP
Motivación II

H. AYUNTAMIENTO DE TELOLOAPAN
TESORERIA MUNICIPAL
PADRON DEL MUNICIPIO, TODOS, AL CORRIENTE, ORDENADO POR CLAVE

Propietario

Dirección del predio

Sup. de Terreno

Sup. de Constr.

Base Gravable

Pagada A

Fecha 17/09/15
Hora 13:30:13
Pagina 127

Clave Catastral	Cuenta Presal	Propietario	Dirección del predio	Sup. de Terreno	Sup. de Constr.	Base Gravable	Pagada A
37 03-005-005-0000				392.00	36.00 \$		0.00 2015.6
38 03-003-005-006-0000				0.00	0.00 \$		0.00 2015.6
3801-003-005-009-0000				490.00	35.00 \$		0.00 2015.6
3807-003-005-015-0000				184.00	20.00 \$		0.00 2015.6
38 03-005-021-0000				262.22	52.00 \$		0.00 2015.6
3801-003-005-022-0000				262.00	30.00 \$		0.00 2015.6
3801-003-005-032-0000				242.53	0.00 \$		0.00 2015.6
3801 03-005-034-0000				14.00	20.00 \$		0.00 2015.6
38 03-005-037-0000				0.00	0.00 \$		0.00 2015.6
38 003-005-041-0000				0.00	0.00 \$		0.00 2015.6
3801-003-005-045-0000				74.00	0.00 \$		0.00 2015.6
3801-003-007-004-0000				0.00	0.00 \$		0.00 2015.6
3801-003-008-002-0000				0.00	0.00 \$		0.00 2015.6
3801-003-008-007-0000				0.00	0.00 \$		0.00 2015.6
3801-003-008-012-0000				147.00	35.00 \$		0.00 2015.6
3801-003-008-013-0000				231.83	0.00 \$		0.00 2015.6
3801-003-008-014-0000				215.10	0.00 \$		0.00 2015.6
3801-003-009-004-0000				0.00	0.00 \$		0.00 2015.6
3801-003-011-001-0000				238.76	0.00 \$		0.00 2015.6
3801-003-011-005-0000				1254.53	0.00 \$		0.00 2015.6
3801-003-012-001-0000				569.00	66.00 \$		0.00 2015.6
3801-003-012-003-0000				502.00	0.00 \$		0.00 2015.6
3801-003-012-011-0000				184.00	0.00 \$		0.00 2015.6
3801-003-012-015-0000				0.00	0.00 \$		0.00 2015.6
3801-003-012-018-0000				726.00	650.00 \$		0.00 2015.6
3801-003-012-024-0000				370.00	103.00 \$		0.00 2015.6
3801-003-012-026-0000				335.00	41.00 \$		0.00 2015.6
3801-003-012-028-0000				0.00	0.00 \$		0.00 2015.6
3801 03-012-034-0000				0.00	0.00 \$		0.00 2015.6
38 03-013-012-0000				339.50	0.00 \$		0.00 2015.6
38 103-013-013-0000				310.59	110.00 \$		0.00 2015.6
38 3-013-017-0000				765.00	970.00 \$		0.00 2015.6
3801-003-013-020-0000				0.00	0.00 \$		0.00 2015.6
3801-003-013-023-0000				640.00	169.00 \$		0.00 2015.6
380 03-013-027-0000				220.96	0.00 \$		0.00 2015.6
38 3-013-031-0000				212.04	0.00 \$		0.00 2015.6
3801-003-013-032-0000				0.00	0.00 \$		0.00 2015.6
3801-003-014-008-0000				352.92	0.00 \$		0.00 2015.6
3801-003-014-009-0000				234.00	0.00 \$		0.00 2015.6
3801-003-014-010-0000				348.00	0.00 \$		0.00 2015.6
3801-003-014-011-0000				282.24	0.00 \$		0.00 2015.6
3801-003-014-022-0000				210.00	0.00 \$		0.00 2015.6
3801-003-014-023-0000				721.80	30.00 \$		0.00 2015.6



DE LA REPUBLICA
DE INVESTIGACION
PARA EL CASO

INAPA
Art.110
Frac. V, VII
LFTAIP
Motivación I

Art.113
Frac. I
LFTAIP
Motivación II

H. AYUNTAMIENTO DE TEOLOAPAN

TESORERIA MUNICIPAL

PADRON DEL MUNICIPIO, TODOS, AL CORRIENTE, ORDENADO POR CLAVE

Dirección del predio.

Fecha 17/09/15
Hora 13:30:13
Pagina 128

Clave Catastral	Cuentas Predial	Propietario	Sup. de Terreno	Sup. de Const.	Bases Gravitas	Pagado A
5801-003-016-010-0000			248.00	0.00 \$		00 2015.6
5801-003-016-012-0000			405.00	72.00 \$		00 2015.6
5801-003-015-001-0000			0.00	0.00 \$		00 2015.6
5801-003-015-005-0000			666.68	0.00 \$		00 2015.6
5801-003-015-011-0000			348.00	40.00 \$		00 2015.6
5801-003-015-014-0000			990.00	107.00 \$		00 2015.6
5801-003-015-017-0000			442.00	293.00 \$		00 2015.6
5801-003-015-019-0000			109.00	41.00 \$		00 2015.6
5801-003-015-020-0000			586.00	340.00 \$		00 2015.6
5801-003-016-005-0000			576.00	99.00 \$		00 2015.6
5801-003-016-007-0000			300.00	122.00 \$		00 2015.6
5801-003-016-010-0000			0.00	0.00 \$		00 2015.6
5801-003-016-012-0000			263.35	60.00 \$		00 2015.6
5801-003-016-013-0000			139.00	0.00 \$		00 2015.6
5801-003-016-017-0000			0.00	0.00 \$		00 2015.6
5801-003-016-023-0000			121.25	76.50 \$		00 2015.6
5801-003-016-025-0000			431.54	0.00 \$		00 2015.6
5801-003-016-029-0000			0.00	0.00 \$		00 2015.6
5801-003-016-030-0000			0.00	0.00 \$		00 2015.6
5801-003-017-004-0000			0.00	0.00 \$		00 2015.6
5801-003-017-005-0000			0.00	0.00 \$		00 2015.6
5801-003-017-006-0000			0.00	0.00 \$		00 2015.6
5801-003-017-007-0000			0.00	0.00 \$		00 2015.6
5801-003-017-008-0000			528.30	20.00 \$		00 2015.6
5801-003-017-012-0000			263.80	0.00 \$		00 2015.6
5801-003-017-023-0000			0.00	0.00 \$		00 2015.6
5801-003-018-004-0000			0.00	0.00 \$		00 2015.6
5801-003-018-005-0000			100.00	0.00 \$		00 2015.6
5801-003-018-006-0000			108.00	0.00 \$		00 2015.6
5801-003-018-006-0000			0.00	0.00 \$		00 2015.6
5801-003-018-009-0000			155.00	0.00 \$		00 2015.6
5801-003-018-009-0000			0.00	0.00 \$		00 2015.6
5801-003-018-009-0000			0.00	0.00 \$		00 2015.6
5801-003-020-001-0000			267.38	30.00 \$		00 2015.6
5801-003-020-002-0000			0.00	0.00 \$		00 2015.6
5801-003-020-006-0000			84.00	0.00 \$		00 2015.6
5801-003-021-004-0000			263.27	0.00 \$		00 2015.6
5801-003-021-005-0000			540.00	20.00 \$		00 2015.6
5801-003-021-007-0000			0.00	0.00 \$		00 2015.6
5801-003-021-008-0000			226.57	0.00 \$		00 2015.6
5801-003-022-004-0000			0.00	0.00 \$		00 2015.6
5801-003-022-008-0000			214.15	0.00 \$		00 2015.6
5801-003-023-008-0000			0.00	0.00 \$		00 2015.6



INVESTIGACIÓN DEL CASO

Art.110
Frac. V, VII
LFTAIP
Motivación I

Art.113
Frac. I
LFTAIP
Motivación II

H. AYUNTAMIENTO DE TELOLOAPAN

TESORERIA MUNICIPAL

PADRON DEL MUNICIPIO, TODOS, AL ORIENTE, ORDENADO POR CLAVE

Fecha 17/09/15
Hora 13:30:13
Pagina 129

Clave Catastral

Cuenta Predial

Propietario

Dirección del predio

Sup. de Terreno

Sup. de Constr.

Base Gravable

Pagado A

Clave Catastral	Cuenta Predial	Propietario	Dirección del predio	Sup. de Terreno	Sup. de Constr.	Base Gravable	Pagado A
5801-003-023-016-0000				0.00	0.00 \$	0.00 \$	0.00 2015.6
5801-003-023-017-0000				0.00	0.00 \$	0.00 \$	0.00 2015.6
5801-003-023-024-0000				225.00	0.00 \$	0.00 \$	0.00 2015.6
5801-003-023-025-0000				0.00	0.00 \$	0.00 \$	0.00 2015.6
5801-003-024-002-0000				240.00	40.00 \$	40.00 \$	0.00 2015.6
5801-003-025-001-0000				0.00	0.00 \$	0.00 \$	0.00 2015.6
5801-003-025-004-0000				2.33	0.00 \$	0.00 \$	0.00 2015.6
5801-003-025-008-0000				127.00	0.00 \$	0.00 \$	0.00 2015.6
5801-003-025-010-0000				0.00	0.00 \$	0.00 \$	0.00 2015.6
5801-003-025-011-0000				0.00	0.00 \$	0.00 \$	0.00 2015.6
5801-003-025-013-0000				0.00	0.00 \$	0.00 \$	0.00 2015.6
5801-003-026-001-0000				391.00	10.00 \$	10.00 \$	0.00 2015.6
5801-003-026-004-0000				0.00	0.00 \$	0.00 \$	0.00 2015.6
5801-003-026-009-0000				0.00	0.00 \$	0.00 \$	0.00 2015.6
5801-003-027-001-0000				537.00	184.00 \$	184.00 \$	0.00 2015.6
5801-003-027-002-0000				99.20	30.00 \$	30.00 \$	0.00 2015.6
5801-003-027-003-0000				140.28	0.00 \$	0.00 \$	0.00 2015.6
5801-003-027-004-0000				720.00	242.00 \$	242.00 \$	0.00 2015.6
5801-003-027-006-0000				493.00	48.00 \$	48.00 \$	0.00 2015.6
5801-003-027-008-0000				607.00	61.00 \$	61.00 \$	0.00 2015.6
5801-003-027-009-0000				0.00	0.00 \$	0.00 \$	0.00 2015.6
5801-003-027-016-0000				0.00	0.00 \$	0.00 \$	0.00 2015.6
5801-003-027-019-0000				373.65	0.00 \$	0.00 \$	0.00 2015.6
5801-003-027-027-0000				0.00	0.00 \$	0.00 \$	0.00 2015.6
5801-003-027-029-0000				260.00	120.00 \$	120.00 \$	0.00 2015.6
5801-003-028-001-0000				335.00	73.00 \$	73.00 \$	0.00 2015.6
5801-003-028-002-0000				226.50	0.00 \$	0.00 \$	0.00 2015.6
5801-003-028-003-0000				335.00	6700.00 \$	6700.00 \$	0.00 2015.6
5801-003-028-006-0000				650.00	108.00 \$	108.00 \$	0.00 2015.6
5801-003-028-010-0000				0.00	0.00 \$	0.00 \$	0.00 2015.6
5801-003-028-012-0000				0.00	0.00 \$	0.00 \$	0.00 2015.6
5801-003-028-014-0000				114.04	0.00 \$	0.00 \$	0.00 2015.6
5801-003-030-006-0000				94.08	0.00 \$	0.00 \$	0.00 2015.6
5801-003-030-007-0000				648.82	0.00 \$	0.00 \$	0.00 2015.6
5801-003-030-008-0000				0.00	0.00 \$	0.00 \$	0.00 2015.6
5801-003-031-005-0000				193.05	0.00 \$	0.00 \$	0.00 2015.6
5801-003-031-006-0000				0.00	0.00 \$	0.00 \$	0.00 2015.6
5801-003-031-016-0000				227.12	0.00 \$	0.00 \$	0.00 2015.6
5801-003-031-020-0000				236.65	0.00 \$	0.00 \$	0.00 2015.6
5801-003-031-027-0000				606.40	0.00 \$	0.00 \$	0.00 2015.6
5801-003-031-028-0000				0.00	0.00 \$	0.00 \$	0.00 2015.6
5801-003-031-031-0000				334.90	0.00 \$	0.00 \$	0.00 2015.6
5801-003-031-037-0000				420.39	0.00 \$	0.00 \$	0.00 2015.6
5801-003-031-037-0000				0.00	0.00 \$	0.00 \$	0.00 2015.6

NO E.
NTRO
CAPTITLAN GRO.
GUERRERO
ADA S/N"



SECRETARÍA DE ECONOMÍA
INVESTIGACIÓN
FISCAL
CASA DE MONEDA
ESTADOS UNIDOS MEXICANOS


Art.110
Frac. V, VII
LFTAIP
Motivación I

Art.113
Frac. I
LFTAIP
Motivación II

H. AYUNTAMIENTO DE TEOLOAPAN
TESORERIA MUNICIPAL
PADRON DEL MUNICIPIO, TODOS , AL CORRIENTE, ORDENADO POR CLAVE

Fecha 17/09/15
Hora 13:30:13
Pagina 130

Clave Catastral	Cuentas Predial	Propietario	Dirección del predio	Sup. de terreno	Sup. de Constr.	Base Gravable	Pagado A
51-03-031-041-0000				1219.89	0.00 \$		2015.6
5801-003-031-045-0000				166.31	0.00 \$		2015.6
5801-003-031-046-0000				111.20	0.00 \$		2015.6
5801-003-031-066-0000				1602.77	80.00 \$		2015.6
5-03-031-069-0000				413.78	0.00 \$		2015.6
5801-003-031-070-0000				0.00	0.00 \$		2015.6
5801-003-031-071-0000				28.62	0.00 \$		2015.6
5801-003-031-073-0000				325.00	0.00 \$		2015.6
5801-003-031-077-0000				722.41	30.00 \$		2015.6
5801-003-031-079-0000				0.00	0.00 \$		2015.6
5801-003-031-080-0000				0.00	0.00 \$		2015.6
5801-003-031-082-0000				174.00	0.00 \$		2015.6
5801-003-032-008-0000				0.00	0.00 \$		2015.6
5801-003-032-013-0000				0.00	0.00 \$		2015.6
5801-003-032-021-0000				0.00	0.00 \$		2015.6
5801-003-032-024-0000				18.99	0.00 \$		2015.6
5801-003-032-028-0000				0.00	0.00 \$		2015.6
5801-003-032-029-0000				56.00	0.00 \$		2015.6
5801-003-033-003-0000				285.00	0.00 \$		2015.6
5801-003-033-005-0000				100.00	0.00 \$		2015.6
5861-003-035-002-0000				307.45	0.00 \$		2015.6
5801-003-035-009-0000				0.00	0.00 \$		2015.6
5801-003-035-011-0000				314.70	0.00 \$		2015.6
5801-003-035-013-0000				0.00	0.00 \$		2015.6
5801-003-036-003-0000				260.49	0.00 \$		2015.6
5801-003-037-003-0000				0.00	0.00 \$		2015.6
5801-003-038-007-0000				83.29	0.00 \$		2015.6
5801-003-039-002-0000				0.00	0.00 \$		2015.6
5801-003-040-006-0000				106.90	0.00 \$		2015.6
5801-003-040-007-0000				450.00	0.00 \$		2015.6
5801-003-041-003-0000				0.00	0.00 \$		2015.6
5801-003-041-006-0000				191.25	0.00 \$		2015.6
5801-003-041-009-0000				193.50	0.00 \$		2015.6
5801-003-041-013-0000				150.00	0.00 \$		2015.6
5801-003-041-017-0000				0.00	0.00 \$		2015.6
5801-003-041-020-0000				0.00	0.00 \$		2015.6
5801-003-041-023-0000				0.00	0.00 \$		2015.6
5801-003-042-002-0000				450.00	0.00 \$		2015.6
5801-003-042-003-0000				0.00	0.00 \$		2015.6
5801-003-042-007-0000				675.00	0.00 \$		2015.6
5801-003-042-011-0000				0.00	0.00 \$		2015.6
5801-003-043-009-0000				450.00	0.00 \$		2015.6
5801-003-044-001-0000				675.00	0.00 \$		2015.6
5801-003-044-011-0000				112.50	0.00 \$		2015.6
5801-003-044-012-0000				112.50	0.00 \$		2015.6



GUADALUPE	ANDRES	2 #15					
-----------	--------	-------	--	--	--	--	--



INVESTIGACION
17/09/15

Art.110
Frac. V, VII
LFTAIP
Motivación I

Art.113
Frac. I
LFTAIP
Motivación II

Clave Catastral

Cuenta Predial

Propietario

Dirección del predio

Sup. de Terreno

Sup. de Constr.

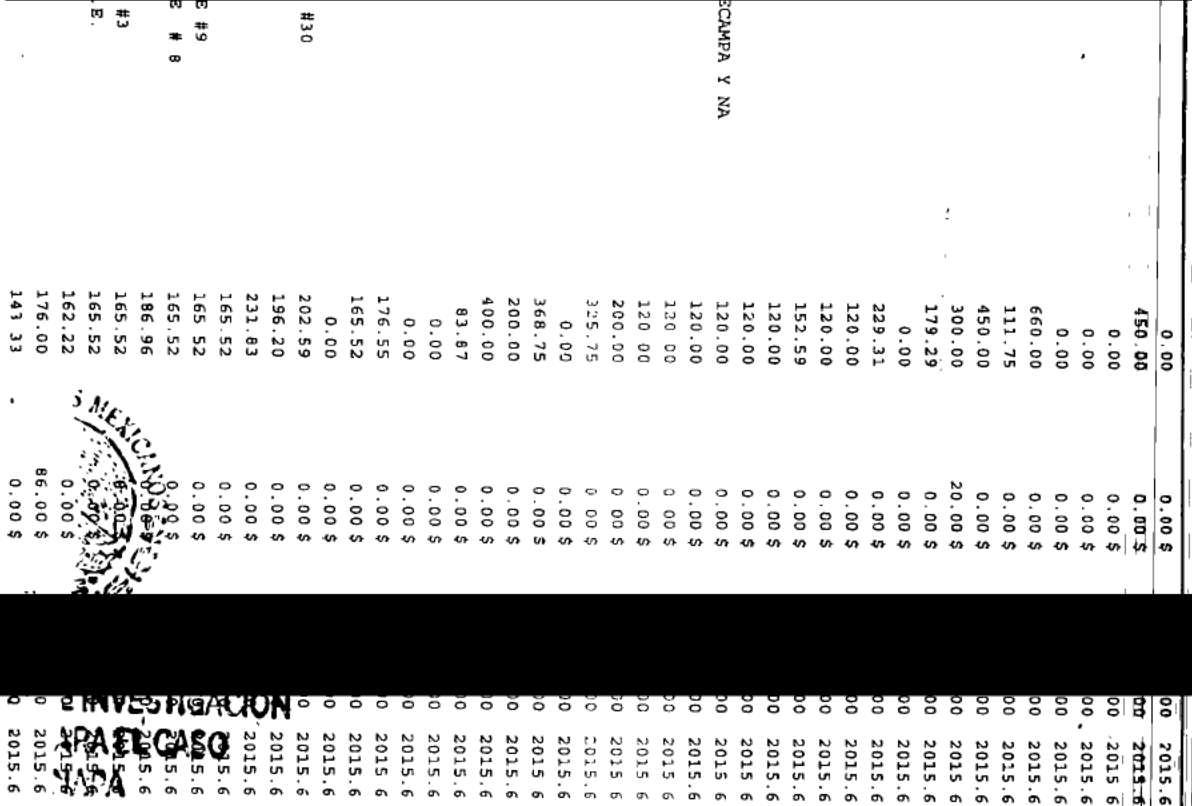

Base Gravable

Pagado A

H. AYUNTAMIENTO DE TELOLOAPAN
TESORERIA MUNICIPAL
PADRON DEL MUNICIPIO, TODOS, AL CORRIENTE, ORDENADO POR CLAVE

Fecha 17/09/15
Hora 13:30:13
Pagina 131

Clave Catastral	Cuenta Predial	Propietario	Dirección del predio	Sup. de Terreno	Sup. de Constr.	Base Gravable	Pagado A
51 03-045-002-0000				0.00	0.00 \$		00 2015.6
58 03-045-003-0000				450.00	0.00 \$		00 2015.6
5801-003-045-008-0000				0.00	0.00 \$		00 2015.6
5801-003-046-001-0000				0.00	0.00 \$		00 2015.6
5E 03-046-004-0000				0.00	0.00 \$		00 2015.6
5801-003-047-005-0000				0.00	0.00 \$		00 2015.6
5801-003-047-015-0000				660.00	0.00 \$		00 2015.6
5801-003-048-004-0000				111.75	0.00 \$		00 2015.6
57 03-048-007-0000				450.00	0.00 \$		00 2015.6
5801-003-048-007-0000				300.00	20.00 \$		00 2015.6
58 03-049-007-0000				179.29	0.00 \$		00 2015.6
5801-003-049-010-0000				0.00	0.00 \$		00 2015.6
5801-003-049-013-0000				229.31	0.00 \$		00 2015.6
5801-003-061-009-0000				120.00	0.00 \$		00 2015.6
5801-003-061-010-0000				120.00	0.00 \$		00 2015.6
5801-003-062-005-0000				152.59	0.00 \$		00 2015.6
5801-003-062-007-0000				120.00	0.00 \$		00 2015.6
5801-003-063-008-0000				120.00	0.00 \$		00 2015.6
5801-003-063-020-0000				120.00	0.00 \$		00 2015.6
5801-003-063-010-0000				120.00	0.00 \$		00 2015.6
5801-003-063-020-0000				120.00	0.00 \$		00 2015.6
5801-003-065-010-0000				120.00	0.00 \$		00 2015.6
5801-003-066-003-0000				120.00	0.00 \$		00 2015.6
5801-003-067-002-0000				200.00	0.00 \$		00 2015.6
601-003-067-005-0000				325.75	0.00 \$		00 2015.6
601-003-067-008-0000				0.00	0.00 \$		00 2015.6
601-003-068-002-0000				368.75	0.00 \$		00 2015.6
601-003-071-011-0000				200.00	0.00 \$		00 2015.6
601-003-071-013-0000				400.00	0.00 \$		00 2015.6
601-003-075-002-0000				83.87	0.00 \$		00 2015.6
601-003-075-003-0000				0.00	0.00 \$		00 2015.6
601-003-075-010-0000				0.00	0.00 \$		00 2015.6
601-003-076-001-0000				0.00	0.00 \$		00 2015.6
601-003-076-004-0000				176.55	0.00 \$		00 2015.6
601-003-076-010-0000				165.52	0.00 \$		00 2015.6
601-003-076-011-0000				0.00	0.00 \$		00 2015.6
601-003-076-012-0000				202.59	0.00 \$		00 2015.6
601-003-076-020-0000				196.20	0.00 \$		00 2015.6
601-003-076-035-0000				231.83	0.00 \$		00 2015.6
601-003-076-039-0000				165.52	0.00 \$		00 2015.6
601-003-076-040-0000				165.52	0.00 \$		00 2015.6
601-003-076-041-0000				186.96	0.00 \$		00 2015.6
601-003-076-042-0000				165.52	0.00 \$		00 2015.6
601-004-001-010-0000				162.22	0.00 \$		00 2015.6
601-004-001-011-0000				176.00	86.00 \$		00 2015.6
601-004-001-011-0000				143.33	0.00 \$		00 2015.6



INVESTIGACION
PAELGASO

Art.110
Frac. V, VII
LFTAIP
Motivación I

Art.113
Frac. I
LFTAIP
Motivación II



H. AYUNTAMIENTO DE TEOLOAPAN
TESORERIA MUNICIPAL
PADRON DEL MUNICIPIO, TODOS , AL CORRIENTE, ORDENADO POR CLAVE

Propietario Dirección del predio

Sup. de Terreno Sup. de Constr. Base Gravable Pagado A

Fecha 17/09/15
Hora 13:30:13
Pagina 132

Clave Catastral	Cuenta Predial	Propietario	Dirección del predio	Sup. de Terreno	Sup. de Constr.	Base Gravable	Pagado A
51	704-001-012-0000			295.55	0.00 \$.00 2015.6
5801-004-001-019-0000				188.60	41.53 \$.00 2015.6
5801-004-001-020-0000				684.00	24.00 \$.00 2015.6
5801-004-001-021-0000				885.00	60.00 \$.00 2015.6
5801-004-002-009-0000				0.00	0.00 \$.00 2015.6
5801-004-002-011-0000				1083.50	0.00 \$.00 2015.6
5801-004-002-012-0000				581.70	0.00 \$.00 2015.6
5801-004-002-013-0000				544.00	0.00 \$.00 2015.6
5801-004-002-015-0000				116.25	0.00 \$.00 2015.6
5801-004-002-018-0000				246.70	65.00 \$.00 2015.6
5801-004-002-022-0000				300.00	52.00 \$.00 2015.6
5801-004-002-023-0000				405.00	35.00 \$.00 2015.6
5801-004-003-004-0000				399.82	0.00 \$.00 2015.6
5801-004-003-006-0000				0.00	0.00 \$.00 2015.6
5801-004-003-007-0000				1027.00	0.00 \$.00 2015.6
5801-004-003-008-0000				79560.00	45.00 \$.00 2015.6
5801-004-003-009-0000				986.00	0.00 \$.00 2015.6
5801-004-003-017-0000				144.84	0.00 \$.00 2015.6
5801-004-003-019-0000				248.78	0.00 \$.00 2015.6
5801-004-003-025-0000				114.60	0.00 \$.00 2015.6
5801-004-003-029-0000				128.60	29.40 \$.00 2015.6
5801-004-003-032-0000				0.00	0.00 \$.00 2015.6
5801-004-003-035-0000				0.00	0.00 \$.00 2015.6
5801-004-003-038-0000				350.00	30.00 \$.00 2015.6
5801-004-004-003-0000				0.00	0.00 \$.00 2015.6
5801-004-004-006-0000				263.00	80.00 \$.00 2015.6
5801-004-004-007-0000				236.00	92.50 \$.00 2015.6
5801-004-004-008-0000				119.00	21.00 \$.00 2015.6
5801-004-004-020-0000				76.80	45.00 \$.00 2015.6
5801-004-004-024-0000				0.00	0.00 \$.00 2015.6
5801-004-005-007-0000				741.00	45.00 \$.00 2015.6
5801-004-005-017-0000				549.10	0.00 \$.00 2015.6
5801-004-005-019-0000				80.54	0.00 \$.00 2015.6
5801-004-005-021-0000				28.00	48.00 \$.00 2015.6
5801-004-005-032-0000				360.00	60.00 \$.00 2015.6
5801-004-005-033-0000				1038.00	80.00 \$.00 2015.6
5801-004-005-034-0000				165.00	30.00 \$.00 2015.6
5801-004-006-004-0000				1407.45	45.00 \$.00 2015.6
5801-004-006-007-0000				0.00	0.00 \$.00 2015.6
5801-004-006-010-0000				676.00	0.00 \$.00 2015.6
5801-004-006-012-0000				440.00	0.00 \$.00 2015.6
5801-004-006-014-0000				0.00	0.00 \$.00 2015.6



INVESTIGACION
CASO

Art.110
Frac. V, VII
LFTAIP
Motivación I

Art.113
Frac. I
LFTAIP
Motivación II

Clave Catastral

Cuenta Predial

Propietario

Dirección del predio

Sup. de Terreno

Sup. de Constr.

Base Gravable

Pagado A

H. AYUNTAMIENTO DE TELOLOAPAN
TESORERIA MUNICIPAL
PADRON DEL MUNICIPIO, TODOS, AL CORRIENTE, ORDENADO POR CLAVE

Fecha 17/09/15
Hora 13:30:13
Pagina 133

Clave Catastral	Cuenta Predial	Propietario	Dirección del predio	Sup. de Terreno	Sup. de Constr.	Base Gravable	Pagado A
5801-004-007-001-0000				0.00	0.00 \$		0.00 2015.6
5801-004-007-004-0000				555.00	0.00 \$		0.00 2015.6
5801-004-007-007-0000				0.00	0.00 \$		0.00 2015.6
5801-004-007-009-0000				0.00	0.00 \$		0.00 2015.6
5801-004-007-016-0000				0.00	0.00 \$		0.00 2015.6
5801-004-007-017-0000				2170.50	48.00 \$		0.00 2015.6
5801-004-008-002-0000				0.00	0.00 \$		0.00 2015.6
5801-004-008-005-0000				150.88	0.00 \$		0.00 2015.6
5801-004-008-011-0000				292.50	69.60 \$		0.00 2015.6
5801-004-008-018-0000				346.18	0.00 \$		0.00 2015.6
5801-004-008-020-0000				0.00	0.00 \$		0.00 2015.6
5801-004-008-022-0000				153.33	0.00 \$		0.00 2015.6
5801-004-008-024-0000				0.00	0.00 \$		0.00 2015.6
5801-004-009-007-0000				256.06	0.00 \$		0.00 2015.6
5801-004-009-008-0000				181.60	0.00 \$		0.00 2015.6
5801-004-009-013-0000				394.85	20.00 \$		0.00 2015.6
5801-004-010-005-0000				0.00	0.00 \$		0.00 2015.6
5801-004-010-001-0000				102.30	40.00 \$		0.00 2015.6
5801-004-010-010-0000				367.93	0.00 \$		0.00 2015.6
5801-004-010-008-0000				226.40	0.00 \$		0.00 2015.6
5801-004-010-014-0000				187.74	0.00 \$		0.00 2015.6
5801-004-011-001-0000				49.50	0.00 \$		0.00 2015.6
5801-004-011-014-0000				160.00	0.00 \$		0.00 2015.6
5801-004-011-015-0000				217.30	35.00 \$		0.00 2015.6
5801-004-011-019-0000				416.00	38.00 \$		0.00 2015.6
5801-004-011-017-0000				0.00	0.00 \$		0.00 2015.6
5801-004-012-003-0000				130.00	0.00 \$		0.00 2015.6
5801-004-012-008-0000				232.41	64.00 \$		0.00 2015.6
5801-004-012-011-0000				0.00	0.00 \$		0.00 2015.6
5801-004-012-012-0000				439.00	42.00 \$		0.00 2015.6
5801-004-012-013-0000				942.00	24.90 \$		0.00 2015.6
5801-004-012-014-0000				0.00	0.00 \$		0.00 2015.6
5801-004-012-016-0000				204.72	0.00 \$		0.00 2015.6
5801-004-012-018-0000				407.00	42.00 \$		0.00 2015.6
5801-004-012-023-0000				0.00	0.00 \$		0.00 2015.6
5801-004-012-031-0000				146.93	0.00 \$		0.00 2015.6
5801-004-012-032-0000				0.00	0.00 \$		0.00 2015.6
5801-004-012-034-0000				0.00	0.00 \$		0.00 2015.6
5801-004-012-035-0000				389.44	0.00 \$		0.00 2015.6
5801-004-012-039-0000				216.00	0.00 \$		0.00 2015.6
5801-004-014-004-0000				604.38	0.00 \$		0.00 2015.6
5801-004-015-001-0000				0.00	0.00 \$		0.00 2015.6
5801-004-015-006-0000				270.03	20.00 \$		0.00 2015.6
				376.32	0.00 \$		0.00 2015.6



Art.110
Frac. V, VII
LFTAIP
Motivación I

Art.113
Frac. I
LFTAIP
Motivación II

Clave Catastral

Cuentas Predial

PROPIETARIO: PADRON DEL MUNICIPIO, TODOS , AL CORRIENTE, ORDENADO POR CLAVE

Dirección del predio

Sup. de Terreno


Sup. de Const.

Base Gravable

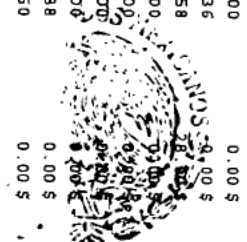
Pagado A

Fecha 17/09/15
Hora 13:30:13
Pagina 134

Clave Catastral	Cuentas Predial	Propietario	Dirección del predio	Sup. de Terreno	Sup. de Const.	Base Gravable	Pagado A
57 104-016-001-0000				787.00	0.00 \$		00 2015.6
5E 004-018-003-0000				793.40	0.00 \$		00 2015.6
5801-004-016-004-0000				0.00	0.00 \$		00 2015.6
5801-004-017-002-0000				0.00	0.00 \$		00 2015.6
57 04-017-014-0000				299.84	0.00 \$		00 2015.6
56 04-017-015-0000				1.44	0.00 \$		00 2015.6
5801-004-017-019-0000				0.00	0.00 \$		00 2015.6
5807 04-018-003-0000				351.87	0.00 \$		00 2015.6
57 04-018-008-0000				69.79	0.00 \$		00 2015.6
5 004-018-009-0000				50.00	0.00 \$		00 2015.6
5801-004-018-014-0000				0.00	0.00 \$		00 2015.6
5801-004-018-018-0000				108.98	0.00 \$		00 2015.6
5801-004-018-020-0000				0.00	0.00 \$		00 2015.6
5801-004-020-001-0000				110.75	10.00 \$		00 2015.6
5801-004-020-003-0000				0.00	0.00 \$		00 2015.6
5801-004-020-007-0000				24.00	0.00 \$		00 2015.6
5801-004-020-008-0000				0.00	0.00 \$		00 2015.6
5801-004-021-006-0000				0.00	0.00 \$		00 2015.6
5801-004-021-008-0000				0.00	0.00 \$		00 2015.6
5801-004-021-009-0000				130.00	0.00 \$		00 2015.6
5801-004-021-011-0000				300.00	0.00 \$		00 2015.6
5801-004-021-013-0000				619.50	0.00 \$		00 2015.6
5201-004-022-007-0000				426.88	0.00 \$		00 2015.6
5801-004-022-008-0000				314.61	0.00 \$		00 2015.6
5801-004-022-009-0000				0.00	0.00 \$		00 2015.6
5801-004-022-011-0000				296.40	0.00 \$		00 2015.6
5801-004-022-002-0000				200.00	0.00 \$		00 2015.6
5801-004-026-003-0000				0.00	0.00 \$		00 2015.6
5807 04-026-007-0000				0.00	0.00 \$		00 2015.6
57 04-026-009-0000				210.00	0.00 \$		00 2015.6
57 004-026-014-0000				0.00	0.00 \$		00 2015.6
58 04-026-015-0000				484.70	0.00 \$		00 2015.6
580 004-026-016-0000				0.00	0.00 \$		00 2015.6
5801-004-026-017-0000				0.00	0.00 \$		00 2015.6
5807 004-026-019-0000				0.00	0.00 \$		00 2015.6
58 04-026-020-0000				0.00	0.00 \$		00 2015.6
5801-004-026-023-0000				182.36	0.00 \$		00 2015.6
5801-004-026-024-0000				370.58	0.00 \$		00 2015.6
5801-004-026-025-0000				0.00	0.00 \$		00 2015.6
5801-004-026-027-0000				0.00	0.00 \$		00 2015.6
5801-004-026-033-0000				0.00	0.00 \$		00 2015.6
5801-004-026-034-0000				0.00	0.00 \$		00 2015.6
5801-004-027-003-0000				191.88	0.00 \$		00 2015.6
5801-004-027-004-0000				243.60	0.00 \$		00 2015.6



Sup. de Terreno	Sup. de Const.	Base Gravable	Pagado A
787.00	0.00 \$		00 2015.6
793.40	0.00 \$		00 2015.6
0.00	0.00 \$		00 2015.6
0.00	0.00 \$		00 2015.6
299.84	0.00 \$		00 2015.6
1.44	0.00 \$		00 2015.6
0.00	0.00 \$		00 2015.6
351.87	0.00 \$		00 2015.6
69.79	0.00 \$		00 2015.6
50.00	0.00 \$		00 2015.6
0.00	0.00 \$		00 2015.6
108.98	0.00 \$		00 2015.6
0.00	0.00 \$		00 2015.6
110.75	10.00 \$		00 2015.6
0.00	0.00 \$		00 2015.6
24.00	0.00 \$		00 2015.6
0.00	0.00 \$		00 2015.6
0.00	0.00 \$		00 2015.6
130.00	0.00 \$		00 2015.6
300.00	0.00 \$		00 2015.6
619.50	0.00 \$		00 2015.6
426.88	0.00 \$		00 2015.6
288.00	0.00 \$		00 2015.6
314.61	0.00 \$		00 2015.6
0.00	0.00 \$		00 2015.6
296.40	0.00 \$		00 2015.6
200.00	0.00 \$		00 2015.6
0.00	0.00 \$		00 2015.6
0.00	0.00 \$		00 2015.6
210.00	0.00 \$		00 2015.6
0.00	0.00 \$		00 2015.6
484.70	0.00 \$		00 2015.6
0.00	0.00 \$		00 2015.6
0.00	0.00 \$		00 2015.6
0.00	0.00 \$		00 2015.6
182.36	0.00 \$		00 2015.6
370.58	0.00 \$		00 2015.6
0.00	0.00 \$		00 2015.6
0.00	0.00 \$		00 2015.6
0.00	0.00 \$		00 2015.6
0.00	0.00 \$		00 2015.6
191.88	0.00 \$		00 2015.6
243.60	0.00 \$		00 2015.6



PARA EL CASO

Art.110
Frac. V, VII
LFTAIP
Motivación I

Art.113
Frac. I
LFTAIP
Motivación II

H. AYUNTAMIENTO DE TELOLOAPAN

TESORERIA MUNICIPAL

PADRON DEL MUNICIPIO, TODOS, AL CORRIENTE, ORDENADO POR CLAVE

Propietario

Dirección del predio

Sup. de Terreno

Sup. de Constr.

Base Gravable

Pagado A

Fecha 17/09/15
Hora 13:30:13
Pagina 135

Clave Catastral	Cuenta Predial	Propietario	Dirección del predio	Sup. de Terreno	Sup. de Constr.	Base Gravable	Pagado A
51-04-027-012-0000				176.60	0.00 \$	0.00 \$	00 2015.6
5801-004-027-019-0000				66.40	0.00 \$	0.00 \$	00 2015.6
5801-004-027-020-0000				64.50	0.00 \$	0.00 \$	00 2015.6
5P 904-027-021-0000				57.00	14.00 \$	14.00 \$	00 2015.6
51-04-027-024-0000				838.40	102.00 \$	102.00 \$	00 2015.6
5801-004-027-028-0000				110.43	0.00 \$	0.00 \$	00 2015.6
5801-004-027-030-0000				67.36	0.00 \$	0.00 \$	00 2015.6
5801-004-027-030-0000				30.00	0.00 \$	0.00 \$	00 2015.6
5801-004-027-030-0000				430.30	0.00 \$	0.00 \$	00 2015.6
5801-004-028-001-0000				14.00	0.00 \$	0.00 \$	00 2015.6
51-04-028-004-0000				0.00	0.00 \$	0.00 \$	00 2015.6
51-004-028-008-0000				0.00	0.00 \$	0.00 \$	00 2015.6
5801-004-029-005-0000				236.75	0.00 \$	0.00 \$	00 2015.6
5801-004-029-011-0000				480.00	24.00 \$	24.00 \$	00 2015.6
5801-004-029-012-0000				900.00	0.00 \$	0.00 \$	00 2015.6
5801-004-029-013-0000				0.00	0.00 \$	0.00 \$	00 2015.6
5801-004-030-002-0000				1444.00	24.00 \$	24.00 \$	00 2015.6
5801-004-031-002-0000				213.67	0.00 \$	0.00 \$	00 2015.6
5801-004-031-008-0000				0.00	0.00 \$	0.00 \$	00 2015.6
5801-004-031-010-0000				0.00	0.00 \$	0.00 \$	00 2015.6
5801-004-031-012-0000				226.06	0.00 \$	0.00 \$	00 2015.6
5801-004-032-001-0000				159.30	0.00 \$	0.00 \$	00 2015.6
5801-004-032-003-0000				79.50	60.00 \$	60.00 \$	00 2015.6
5801-004-032-004-0000				187.50	30.00 \$	30.00 \$	00 2015.6
5801-004-032-004-0000				151.38	0.00 \$	0.00 \$	00 2015.6
5801-004-032-009-0000				333.50	0.00 \$	0.00 \$	00 2015.6
5801-004-032-011-0000				1.87	0.00 \$	0.00 \$	00 2015.6
5801-004-032-007-0000				600.00	0.00 \$	0.00 \$	00 2015.6
5801-004-032-011-0000				0.00	0.00 \$	0.00 \$	00 2015.6
5801-004-032-017-0000				190.00	0.00 \$	0.00 \$	00 2015.6
5801-004-032-024-0000				580.66	0.00 \$	0.00 \$	00 2015.6
5801-004-033-003-0000				0.00	0.00 \$	0.00 \$	00 2015.6
51-04-033-006-0000				299.83	0.00 \$	0.00 \$	00 2015.6
51-04-033-011-0000				240.00	0.00 \$	0.00 \$	00 2015.6
58 04-033-015-0000				142.86	0.00 \$	0.00 \$	00 2015.6
5801-004-034-004-0000				0.00	0.00 \$	0.00 \$	00 2015.6
5801-004-034-014-0000				0.00	0.00 \$	0.00 \$	00 2015.6
5P 04-034-016-0000				70.30	0.00 \$	0.00 \$	00 2015.6
55 04-034-024-0000				156.00	0.00 \$	0.00 \$	00 2015.6
5801-004-035-004-0000				87.10	0.00 \$	0.00 \$	00 2015.6
5801-005-003-002-0000				0.00	0.00 \$	0.00 \$	00 2015.6
5801-005-003-003-0000				0.00	0.00 \$	0.00 \$	00 2015.6
5801-005-003-007-0000				180.90	0.00 \$	0.00 \$	00 2015.6
5801-005-003-009-0000				279.80	0.00 \$	0.00 \$	00 2015.6
5801-005-003-010-0000				193.50	0.00 \$	0.00 \$	00 2015.6
5801-005-004-002-0000				0.00	0.00 \$	0.00 \$	00 2015.6

FRACIA



ZARAHUACÁN
QUINTANA ROO

Art.110
Frac. V, VII
LFTAIP
Motivación I

Art.113
Frac. I
LFTAIP
Motivación II

Clave Catastral Cuentas Predial

Propietario PADRON DEL MUNICIPIO, TODOS , AL CORRIENTE, ORDENADO POR CLAVE

Dirección del predio

Sup. de Terreno

Sup. de Constr.

Base Gravable


Pagado A

Fecha 17/09/15
Hora 13:30:13
Pagina 136

H. AYUNTAMIENTO DE TEOLOAPAN

TESORERIA MUNICIPAL

Clave Catastral	Cuentas Predial	Propietario	Dirección del predio	Sup. de Terreno	Sup. de Constr.	Base Gravable	Pagado A
58	705-004-009-0000			267.32	0.00 \$		00 2015.6
5f	05-004-011-0000			130.46	0.00 \$		00 2015.6
5801-005-004-014-0000				0.00	0.00 \$		00 2015.6
5801-005-004-018-0000				0.00	0.00 \$		00 2015.6
58	705-005-005-0000			0.00	0.00 \$		00 2015.6
56	05-005-007-0000			36.20	24.00 \$		00 2015.6
5801-005-005-008-0000				392.35	60.00 \$		00 2015.6
5801-75-005-012-0000				385.12	0.00 \$		00 2015.6
5f	05-005-014-0000			360.00	0.00 \$		00 2015.6
5e	705-008-002-0000			276.54	0.00 \$		00 2015.6
5801-005-008-004-0000				90.80	30.00 \$		00 2015.6
5801-005-008-005-0000				0.00	0.00 \$		00 2015.6
5801-005-008-007-0000				0.00	0.00 \$		00 2015.6
5801-005-008-018-0000				569.25	0.00 \$		00 2015.6
5801-005-008-019-0000				0.00	0.00 \$		00 2015.6
5801-005-008-023-0000				228.95	20.00 \$		00 2015.6
5801-005-009-001-0000				0.00	0.00 \$		00 2015.6
5801-005-009-009-0000				1592.50	45.00 \$		00 2015.6
5801-005-009-010-0000				221.00	0.00 \$		00 2015.6
5801-005-009-013-0000				241.72	0.00 \$		00 2015.6
5801-005-009-019-0000				450.00	0.00 \$		00 2015.6
5801-005-009-022-0000				0.00	0.00 \$		00 2015.6
5801-005-010-001-0000				200.00	0.00 \$		00 2015.6
5801-005-010-002-0000				0.00	0.00 \$		00 2015.6
5801-005-010-003-0000				0.00	0.00 \$		00 2015.6
5801-005-010-007-0000				296.40	0.00 \$		00 2015.6
5801-005-010-013-0000				725.75	0.00 \$		00 2015.6
5801-005-010-008-0000				358.28	0.00 \$		00 2015.6
5801-005-010-014-0000				112.11	0.00 \$		00 2015.6
5801-005-010-016-0000				0.00	0.00 \$		00 2015.6
5f	5-010-017-0000			0.00	0.00 \$		00 2015.6
5e	705-011-003-0000			0.00	0.00 \$		00 2015.6
5f	75-011-004-0000			145.27	25.00 \$		00 2015.6
5f	75-011-009-0000			100.20	0.00 \$		00 2015.6
5801-005-011-016-0000				1082.71	541.36 \$		00 2015.6
5801-005-011-017-0000				54.94	0.00 \$		00 2015.6
5801-005-011-018-0000				523.00	30.00 \$		00 2015.6
5801-005-011-021-0000				411.94	65.00 \$		00 2015.6
5801-005-011-023-0000				0.00	0.00 \$		00 2015.6
5801-005-012-004-0000				0.00	0.00 \$		00 2015.6
5801-005-012-006-0000				161.00	0.00 \$		00 2015.6
5801-005-012-007-0000				28.00	0.00 \$		00 2015.6
5801-005-012-009-0000				0.00	0.00 \$		00 2015.6
5801-005-012-013-0000				363.47	0.00 \$		00 2015.6
5801-005-012-014-0000				242.64	0.00 \$		00 2015.6



INVESTIGACION PARA EL CASO

Art.110
Frac. V, VII
LFTAIP
Motivación I

Art.113
Frac. I
LFTAIP
Motivación II

Clave Catastral Cuenta Predial

PROPIETARIO PADRON DEL MUNICIPIO, TODOS , AL CORRIENTE, ORDENADO POR CLAVE

Dirección del predio

Sup. de Terreno

Sup. de Constr.

Base Gravable Pagado A

Fecha 17/09/15
Hora 13:30:13
Página 138

H. AYUNTAMIENTO DE TELOLOAPAN

TESORERIA MUNICIPAL

Clave Catastral	Cuenta Predial	PROPIETARIO	Dirección del predio	Sup. de Terreno	Sup. de Constr.	Base Gravable	Pagado A
58	705-034-013-0000			0.00	0.00 \$		00 2015.6
56	05-040-007-0000			101.79	0.00 \$		00 2015.6
5801-005-034-021-0000				0.00	0.00 \$		00 2015.6
5801-005-034-022-0000				253.00	0.00 \$		00 2015.6
58	05-034-024-0000			137.70	0.00 \$		00 2015.6
58	05-035-001-0000			432.17	0.00 \$		00 2015.6
5801-005-035-003-0000				0.00	0.00 \$		00 2015.6
5801-005-035-004-0000				360.17	0.00 \$		00 2015.6
5	5-035-010-0000			156.20	0.00 \$		00 2015.6
5	05-035-011-0000			0.00	0.00 \$		00 2015.6
5801-005-035-013-0000				451.50	34.00 \$		00 2015.6
5801-005-035-014-0000				287.36	0.00 \$		00 2015.6
5801-005-035-016-0000				0.00	0.00 \$		00 2015.6
5801-005-035-023-0000				688.15	0.00 \$		00 2015.6
5801-005-035-028-0000				247.50	0.00 \$		00 2015.6
5801-005-036-001-0000				0.00	0.00 \$		00 2015.6
5801-005-036-003-0000				0.00	0.00 \$		00 2015.6
5801-005-036-013-0000				0.00	0.00 \$		00 2015.6
5801-005-036-014-0000				214.50	0.00 \$		00 2015.6
5801-005-037-001-0000				516.60	88600.00 \$		00 2015.6
5801-005-037-002-0000				629.80	0.00 \$		00 2015.6
5801-005-037-003-0000				702.00	24.00 \$		00 2015.6
5801-005-037-005-0000				325.00	0.00 \$		00 2015.6
5801-005-038-007-0000				0.00	0.00 \$		00 2015.6
5801-005-038-010-0000				594.00	38.00 \$		00 2015.6
5801-005-038-011-0000				53.00	0.00 \$		00 2015.6
5801-005-038-012-0000				34.77	0.00 \$		00 2015.6
5801-005-039-002-0000				342.20	60.00 \$		00 2015.6
5801-005-039-004-0000				387.00	0.00 \$		00 2015.6
5801-005-039-012-0000				100.10	0.00 \$		00 2015.6
5	5-039-013-0000			126.40	0.00 \$		00 2015.6
5	05-040-002-0000			0.00	0.00 \$		00 2015.6
8	15-040-007-0000			0.00	0.00 \$		00 2015.6
8	05-040-008-0000			183.75	0.00 \$		00 2015.6
801-005-040-009-0000				98.00	0.00 \$		00 2015.6
801-005-040-014-0000				190.12	30.00 \$		00 2015.6
8	5-041-008-0000			2311.00	0.00 \$		00 2015.6
801-005-041-009-0000				115.64	0.00 \$		00 2015.6
801-005-042-004-0000				0.00	0.00 \$		00 2015.6
801-005-042-009-0000				177.26	0.00 \$		00 2015.6
801-005-043-002-0000				58.86	0.00 \$		00 2015.6
801-005-043-003-0000				351.31	0.00 \$		00 2015.6
801-005-045-010-0000				200.00	0.00 \$		00 2015.6
801-005-045-011-0000				0.00	0.00 \$		00 2015.6
801-006-001-002-0000				0.00	0.00 \$		00 2015.6



DE INVESTIGACION PARA EL CASO DE ZINAPAPA

Art.110
Frac. V, VII
LFTAIP
Motivación I

Art.113
Frac. I
LFTAIP
Motivación II

H. AYUNTAMIENTO DE TELOLOAPAN
TESORERIA MUNICIPAL
PADRON DEL MUNICIPIO, TODOS , AL CORRIENTE, ORDENADO POR CLAVE
Propietario

Dirección del predio

Sup. de Terreno


Sup. de Constr.

Base Gravable


Pagado A

Fecha 17/09/15
Hora 13:30:13
Pagina 141

Clave Catastral	Cuentas Predial	Propietario	Dirección del predio	Sup. de Terreno	Sup. de Constr.	Base Gravable	Pagado A
5P-007-018-002-0000				0.00	0.00 \$	0.00 \$	00 2015.6
5 307-018-006-0000				567.67	0.00 \$	0.00 \$	00 2015.6
5601-007-018-007-0000				497.82	0.00 \$	0.00 \$	00 2015.6
5801-007-018-010-0000				264.42	0.00 \$	0.00 \$	00 2015.6
5P 007-019-001-0000				627.00	20.00 \$	0.00 \$	00 2015.6
5 307-019-005-0000				228.90	0.00 \$	0.00 \$	00 2015.6
5801-007-019-010-0000				0.00	0.00 \$	0.00 \$	00 2015.6
5801-007-019-011-0000				24.00	0.00 \$	0.00 \$	00 2015.6
5P 07-019-012-0000				0.00	0.00 \$	0.00 \$	00 2015.6
5 307-019-013-0000				0.00	0.00 \$	0.00 \$	00 2015.6
5801-007-020-004-0000				345.00	0.00 \$	0.00 \$	00 2015.6
5P 307-020-005-0000				777.00	25.00 \$	0.00 \$	00 2015.6
56 307-020-007-0000				198.00	0.00 \$	0.00 \$	00 2015.6
5801-007-020-008-0000				720.00	0.00 \$	0.00 \$	00 2015.6
5801-007-021-007-0000				124.78	0.00 \$	0.00 \$	00 2015.6
5801-007-022-003-0000				338.60	0.00 \$	0.00 \$	00 2015.6
5801-007-022-005-0000				670.00	0.00 \$	0.00 \$	00 2015.6
5801-007-024-001-0000				535.00	0.00 \$	0.00 \$	00 2015.6
5801-007-024-002-0000				283.50	0.00 \$	0.00 \$	00 2015.6
5801-007-024-003-0000				705.45	0.00 \$	0.00 \$	00 2015.6
5801-007-024-004-0000				708.75	0.00 \$	0.00 \$	00 2015.6
5801-007-025-001-0000				292.36	0.00 \$	0.00 \$	00 2015.6
5801-007-025-005-0000				0.00	0.00 \$	0.00 \$	00 2015.6
5801-007-025-009-0000				0.00	0.00 \$	0.00 \$	00 2015.6
5801-007-025-010-0000				0.00	0.00 \$	0.00 \$	00 2015.6
5801-007-025-011-0000				551.10	0.00 \$	0.00 \$	00 2015.6
5801-007-025-012-0000				427.02	0.00 \$	0.00 \$	00 2015.6
5801-007-026-003-0000				396.00	0.00 \$	0.00 \$	00 2015.6
5801-007-026-004-0000				0.00	0.00 \$	0.00 \$	00 2015.6
5P 37-027-004-0000				156.40	0.00 \$	0.00 \$	00 2015.6
5 307-027-007-0000				0.00	0.00 \$	0.00 \$	00 2015.6
5P 307-027-008-0000				280.70	0.00 \$	0.00 \$	00 2015.6
56 07-027-009-0000				0.00	0.00 \$	0.00 \$	00 2015.6
5801-007-027-010-0000				0.00	0.00 \$	0.00 \$	00 2015.6
5801-007-029-003-0000				0.00	0.00 \$	0.00 \$	00 2015.6
58 07-030-004-0000				92.80	0.00 \$	0.00 \$	00 2015.6
58 07-030-004-0000				0.00	0.00 \$	0.00 \$	00 2015.6
58 07-030-007-0000				361.00	0.00 \$	0.00 \$	00 2015.6
58 07-030-007-0000				0.00	0.00 \$	0.00 \$	00 2015.6
58 07-030-007-0000				149.45	0.00 \$	0.00 \$	00 2015.6
58 07-030-008-0000				0.00	0.00 \$	0.00 \$	00 2015.6
58 07-030-009-0000				190.68	0.00 \$	0.00 \$	00 2015.6
58 07-030-009-0000				0.00	0.00 \$	0.00 \$	00 2015.6
58 07-030-010-0000				168.75	0.00 \$	0.00 \$	00 2015.6
58 07-030-011-0000				379.50	0.00 \$	0.00 \$	00 2015.6
58 07-030-011-0000							



Nombre	Sup. de Terreno	Sup. de Constr.	Base Gravable	Pagado A
... HIDALGO S/N
... JAINES
... #3



INVESTIGACION
PARA EL CASO
VAPA

Art.110
Frac. V, VII
LFTAIP
Motivación I




Art.113
Frac. I
LFTAIP
Motivación II

H. AYUNTAMIENTO DE TELOLOAPAN
TESORERIA MUNICIPAL
PADRON DEL MUNICIPIO, TODOS , AL CORRIENTE, ORDENADO POR CLAVE

Fecha 17/09/15
Hora 13:30:13
Pagina 142

Clave Catastral Cuenta Predial Propietario Direccion del predio

Clave Catastral	Cuenta Predial	Propietario	Direccion del predio	Sup. de Terreno	Sup. de Constr.	Base Gravable	Pagado A
5f 107-032-002-0000				0.00	0.00 \$	0.00 \$	00 2015.6
5f 107-032-004-0000				405.50	0.00 \$	0.00 \$	00 2015.6
5801-007-032-006-0000				0.00	0.00 \$	0.00 \$	00 2015.6
5801-007-033-001-0000				212.52	0.00 \$	0.00 \$	00 2015.6
5f 107-033-002-0000				178.50	0.00 \$	0.00 \$	00 2015.6
5b 107-033-003-0000				105.69	0.00 \$	0.00 \$	00 2015.6
5801-007-033-014-0000				119.65	0.00 \$	0.00 \$	00 2015.6
5801-007-034-002-0000				0.00	0.00 \$	0.00 \$	00 2015.6
5f 107-035-006-0000				187.00	0.00 \$	0.00 \$	00 2015.6
5f 107-035-009-0000				434.70	0.00 \$	0.00 \$	00 2015.6
5801-007-036-001-0000				0.00	0.00 \$	0.00 \$	00 2015.6
5f 107-036-002-0000				323.00	0.00 \$	0.00 \$	00 2015.6
5f 107-036-006-0000				565.84	0.00 \$	0.00 \$	00 2015.6
5801-007-036-011-0000				73.00	0.00 \$	0.00 \$	00 2015.6
5801-007-037-002-0000				1090.00	0.00 \$	0.00 \$	00 2015.6
5801-007-037-003-0000				544.50	0.00 \$	0.00 \$	00 2015.6
5801-007-037-004-0000				544.50	24.00 \$	0.00 \$	00 2015.6
5801-007-037-005-0000				0.00	0.00 \$	0.00 \$	00 2015.6
5801-007-037-006-0000				0.00	0.00 \$	0.00 \$	00 2015.6
5801-007-038-009-0000				0.00	0.00 \$	0.00 \$	00 2015.6
5801-007-040-001-0000				1220.00	0.00 \$	0.00 \$	00 2015.6
5801-007-040-003-0000				455.00	0.00 \$	0.00 \$	00 2015.6
5801-007-040-004-0000				0.00	0.00 \$	0.00 \$	00 2015.6
5801-007-040-006-0000				348.75	0.00 \$	0.00 \$	00 2015.6
5801-007-041-001-0000				276.75	0.00 \$	0.00 \$	00 2015.6
5801-007-041-002-0000				397.50	0.00 \$	0.00 \$	00 2015.6
5801-007-043-001-0000				0.00	0.00 \$	0.00 \$	00 2015.6
5801-007-042-001-0000				500.00	0.00 \$	0.00 \$	00 2015.6
5801-007-043-003-0000				150.30	0.00 \$	0.00 \$	00 2015.6
5f 107-044-002-0000				400.00	0.00 \$	0.00 \$	00 2015.6
5f 107-044-004-0000				0.00	0.00 \$	0.00 \$	00 2015.6
5f 107-044-005-0000				395.00	0.00 \$	0.00 \$	00 2015.6
5801-007-045-002-0000				0.00	0.00 \$	0.00 \$	00 2015.6
5801-007-045-003-0000				166.10	0.00 \$	0.00 \$	00 2015.6
5801-007-045-006-0000				735.00	15.00 \$	0.00 \$	00 2015.6
58 107-045-007-0000				101.92	0.00 \$	0.00 \$	00 2015.6
5801-007-045-008-0000				191.08	0.00 \$	0.00 \$	00 2015.6
5801-007-045-009-0000				175.00	0.00 \$	0.00 \$	00 2015.6
5801-007-045-011-0000				1.20	0.00 \$	0.00 \$	00 2015.6
5801-007-046-010-0000				0.00	0.00 \$	0.00 \$	00 2015.6
5801-007-046-013-0000				442.00	0.00 \$	0.00 \$	00 2015.6
5801-007-048-002-0000				0.00	0.00 \$	0.00 \$	00 2015.6
5801-007-048-003-0000				0.00	0.00 \$	0.00 \$	00 2015.6
5801-007-048-004-0000				471.60	0.00 \$	0.00 \$	00 2015.6



Art.110
Frac. V, VII
LFTAIP
Motivación I

Art.113
Frac. I
LFTAIP
Motivación II

H. AYUNTAMIENTO DE TEOLOAPAN
TESORERIA MUNICIPAL
PADRON DEL MUNICIPIO, TODOS , AL CORRIENTE, ORDENADO POR CLAVE

Propietario

Sup. de Terreno


Sup. de Const.

Base Gravable


Pagado a

Fecha 17/09/15
Hora 13:30:13
Pagina 143

Clave Catastral	Cuentas Pasivas	Observación del Terreno	Sup. de Terreno	Sup. de Const.	Base Gravable	Pagado a
5F 107-049-001-0000			1193.50	0.00 \$		0 2015.6
5E 107-049-003-0000			0.00	0.00 \$		0 2015.6
5B01-007-050-005-0000		NOCBLIA	0.00	0.00 \$		0 2015.6
5B01-007-050-006-0000			0.00	0.00 \$		0 2015.6
5F 107-050-007-0000			0.00	0.00 \$		0 2015.6
5B 107-051-003-0000		UNA	0.00	0.00 \$		0 2015.6
5B01-007-051-004-0000			0.00	0.00 \$		0 2015.6
5B01-007-051-005-0000			163.00	0.00 \$		0 2015.6
5F 7-051-008-0000			0.00	0.00 \$		0 2015.6
5 007-051-013-0000			670.30	48.00 \$		0 2015.6
5B01-007-053-003-0000			251.58	0.00 \$		0 2015.6
5F 907-053-007-0000			0.00	0.00 \$		0 2015.6
5L 007-053-010-0000			144.00	30.00 \$		0 2015.6
5B01-007-053-011-0000			660.00	60.00 \$		0 2015.6
5B01-007-053-012-0000			429.00	0.00 \$		0 2015.6
5B01-007-054-002-0000			288.75	0.00 \$		0 2015.6
5B01-007-054-007-0000			0.00	0.00 \$		0 2015.6
5B01-007-056-001-0000			0.00	0.00 \$		0 2015.6
5B01-007-058-001-0000			308.00	0.00 \$		0 2015.6
5B01-007-058-002-0000			0.00	0.00 \$		0 2015.6
5B01-007-058-003-0000			0.00	0.00 \$		0 2015.6
5B01-007-058-004-0000			132.00	0.00 \$		0 2015.6
5B01-007-058-005-0000			648.20	36.00 \$		0 2015.6
5B01-007-059-002-0000			20.00	0.00 \$		0 2015.6
5B01-007-059-002-0000			0.00	0.00 \$		0 2015.6
5B01-007-063-002-0000			34.22	0.00 \$		0 2015.6
5B01-007-064-002-0000			0.00	0.00 \$		0 2015.6
5B01-007-065-003-0000			0.00	0.00 \$		0 2015.6
5B01-007-068-001-0000			890.60	0.00 \$		0 2015.6
5B01-007-068-002-0000			0.00	0.00 \$		0 2015.6
5B01-007-068-005-0000			186.45	0.00 \$		0 2015.6
5F 7-069-001-0000			0.00	0.00 \$		0 2015.6
5B01-007-070-003-0000			2500.00	0.00 \$		0 2015.6
5B 17-074-001-0000			0.00	0.00 \$		0 2015.6
5B 07-076-001-0000			0.00	0.00 \$		0 2015.6
5B01-007-076-002-0000			943.60	0.00 \$		0 2015.6
5B01-007-076-003-0000			0.00	0.00 \$		0 2015.6
5B 7-076-005-0000			0.00	0.00 \$		0 2015.6
5B01-007-077-003-0000			402.82	0.00 \$		0 2015.6
5B01-007-083-001-0000			50.00	20.00 \$		0 2015.6
5B01-007-086-001-0000			599.10	0.00 \$		0 2015.6
5B01-007-086-002-0000			390.49	0.00 \$		0 2015.6
5B01-007-087-003-0000			621.56	0.00 \$		0 2015.6
5B01-007-087-007-0000			161.70	0.00 \$		0 2015.6
5B01-007-088-001-0000			206.25	0.00 \$		0 2015.6
5B01-007-088-002-0000			940.00	0.00 \$		0 2015.6



Clave Catastral	Cuentas Pasivas	Observación del Terreno	Sup. de Terreno	Sup. de Const.	Base Gravable	Pagado a
5B01-007-053-011-0000			144.00	30.00 \$		0 2015.6
5B01-007-053-012-0000			660.00	60.00 \$		0 2015.6
5B01-007-054-002-0000			429.00	0.00 \$		0 2015.6
5B01-007-054-007-0000			288.75	0.00 \$		0 2015.6
5B01-007-056-001-0000			0.00	0.00 \$		0 2015.6
5B01-007-058-001-0000			308.00	0.00 \$		0 2015.6
5B01-007-058-002-0000			0.00	0.00 \$		0 2015.6
5B01-007-058-003-0000			0.00	0.00 \$		0 2015.6
5B01-007-058-004-0000			132.00	0.00 \$		0 2015.6
5B01-007-058-005-0000			648.20	36.00 \$		0 2015.6
5B01-007-059-002-0000			20.00	0.00 \$		0 2015.6
5B01-007-059-002-0000			0.00	0.00 \$		0 2015.6
5B01-007-063-002-0000			34.22	0.00 \$		0 2015.6
5B01-007-064-002-0000			0.00	0.00 \$		0 2015.6
5B01-007-065-003-0000			0.00	0.00 \$		0 2015.6
5B01-007-068-001-0000			890.60	0.00 \$		0 2015.6
5B01-007-068-002-0000			0.00	0.00 \$		0 2015.6
5B01-007-068-005-0000			186.45	0.00 \$		0 2015.6
5F 7-069-001-0000			0.00	0.00 \$		0 2015.6
5B01-007-070-003-0000			2500.00	0.00 \$		0 2015.6
5B 17-074-001-0000			0.00	0.00 \$		0 2015.6
5B 07-076-001-0000			0.00	0.00 \$		0 2015.6
5B01-007-076-002-0000			943.60	0.00 \$		0 2015.6
5B01-007-076-003-0000			0.00	0.00 \$		0 2015.6
5B 7-076-005-0000			0.00	0.00 \$		0 2015.6
5B01-007-077-003-0000			402.82	0.00 \$		0 2015.6
5B01-007-083-001-0000			50.00	20.00 \$		0 2015.6
5B01-007-086-001-0000			599.10	0.00 \$		0 2015.6
5B01-007-086-002-0000			390.49	0.00 \$		0 2015.6
5B01-007-087-003-0000			621.56	0.00 \$		0 2015.6
5B01-007-087-007-0000			161.70	0.00 \$		0 2015.6
5B01-007-088-001-0000			206.25	0.00 \$		0 2015.6
5B01-007-088-002-0000			940.00	0.00 \$		0 2015.6



Art.110
Frac. V, VII
LFTAIP
Motivación I

Art.113
Frac. I
LFTAIP
Motivación II

H. AYUNTAMIENTO DE TELOLOAPAN
TESORERIA MUNICIPAL
PADRON DEL MUNICIPIO, TODOS, AL CORRIENTE, ORDENADO POR CLAVE
Propietario
Dirección del predio

Fecha 17/09/15
Hora 13:30:13
Pagina 144

Clave Catastral	Propietario	Dirección del predio	Sup. de Terreno	Sup. de Constr.	Base Gravable	Pagado A
5801-007-091-001-0000			0.00	0.00 \$		00 2015.6
5801-007-091-002-0000			485.22	0.00 \$		00 2015.6
5801-007-091-003-0000			174.68	0.00 \$		00 2015.6
5801-007-092-003-0000			0.00	0.00 \$		00 2015.6
5801-007-092-003-0000			0.00	0.00 \$		00 2015.6
5801-010-001-002-0000			167.41	0.00 \$		00 2015.6
5801-010-001-004-0000			0.00	0.00 \$		00 2015.6
5801-010-003-003-0000			0.00	0.00 \$		00 2015.6
5801-010-003-008-0000			0.00	0.00 \$		00 2015.6
5801-010-003-008-0000			131.03	0.00 \$		00 2015.6
5801-010-004-008-0000			705.00	0.00 \$		00 2015.6
5801-010-004-009-0000			0.00	0.00 \$		00 2015.6
5801-010-004-010-0000			0.00	0.00 \$		00 2015.6
5801-010-005-001-0000			2.05	0.00 \$		00 2015.6
5801-010-005-002-0000			0.00	0.00 \$		00 2015.6
5801-010-005-005-0000			375.30	0.00 \$		00 2015.6
5801-010-005-006-0000			3238.70	0.00 \$		00 2015.6
5801-010-007-005-0000			0.00	0.00 \$		00 2015.6
5801-010-019-003-0000			506.25	0.00 \$		00 2015.6
5801-010-036-017-0000			129.50	0.00 \$		00 2015.6
5801-010-036-019-0000			129.50	0.00 \$		00 2015.6
5801-010-036-019-0000			126.00	0.00 \$		00 2015.6
5801-010-062-008-0000			200.00	0.00 \$		00 2015.6
5801-010-065-004-0000			200.00	0.00 \$		00 2015.6
5801-010-065-010-0000			200.00	0.00 \$		00 2015.6
5801-010-065-011-0000			15.00	0.00 \$		00 2015.6
5801-010-067-002-0000			236.00	0.00 \$		00 2015.6
5801-010-080-012-0000			92.00	0.00 \$		00 2015.6
5801-010-095-006-0000			120.00	0.00 \$		00 2015.6
5801-010-096-006-0000			150.00	0.00 \$		00 2015.6
5801-010-096-014-0000			170.00	0.00 \$		00 2015.6
5801-010-097-006-0000			250.00	0.00 \$		00 2015.6
5801-010-101-007-0000			0.00	0.00 \$		00 2015.6
5801-010-101-015-0000			250.00	0.00 \$		00 2015.6
5801-010-101-016-0000			0.00	0.00 \$		00 2015.6
5801-010-102-003-0000			0.00	0.00 \$		00 2015.6
5801-010-102-006-0000			0.00	0.00 \$		00 2015.6
5801-010-102-007-0000			0.00	0.00 \$		00 2015.6
5801-010-103-001-0000			200.00	0.00 \$		00 2015.6
5801-010-103-003-0000			0.00	0.00 \$		00 2015.6
5801-010-103-006-0000			0.00	0.00 \$		00 2015.6
5801-010-103-007-0000			0.00	0.00 \$		00 2015.6
5801-010-105-010-0000			250.00	0.00 \$		00 2015.6
5801-010-105-013-0000			250.00	0.00 \$		00 2015.6
5801-010-106-004-0000			662.09	0.00 \$		00 2015.6
5801-010-110-007-0000			500.00	0.00 \$		00 2015.6



SEPT. Y 2DA. DE CUAUH			0.00	0.00 \$		00 2015.6
			375.30	0.00 \$		00 2015.6
			3238.70	0.00 \$		00 2015.6
			0.00	0.00 \$		00 2015.6
			506.25	0.00 \$		00 2015.6
			129.50	0.00 \$		00 2015.6
			129.50	0.00 \$		00 2015.6
			126.00	0.00 \$		00 2015.6
			200.00	0.00 \$		00 2015.6
			200.00	0.00 \$		00 2015.6
			15.00	0.00 \$		00 2015.6
DE ATLIACA"			236.00	0.00 \$		00 2015.6
			92.00	0.00 \$		00 2015.6
			120.00	0.00 \$		00 2015.6
			150.00	0.00 \$		00 2015.6
			170.00	0.00 \$		00 2015.6
			250.00	0.00 \$		00 2015.6
			0.00	0.00 \$		00 2015.6
			0.00	0.00 \$		00 2015.6
			250.00	0.00 \$		00 2015.6
			0.00	0.00 \$		00 2015.6
			0.00	0.00 \$		00 2015.6
			200.00	0.00 \$		00 2015.6
			0.00	0.00 \$		00 2015.6
			0.00	0.00 \$		00 2015.6
			250.00	0.00 \$		00 2015.6
			250.00	0.00 \$		00 2015.6
			662.09	0.00 \$		00 2015.6
			500.00	0.00 \$		00 2015.6



Art.110
Frac. V, VII
LFTAIP
Motivación I

Art.113
Frac. I
LFTAIP
Motivación II

416

417

H. AYUNTAMIENTO DE TEILOLOAPAN
TESORERIA MUNICIPAL
PADRON DEL MUNICIPIO, TODOS , AL CORRIENTE, ORDENADO POR CLAVE

Propietario Dirección del predio

Sup. de Terreno

Sup. de Const.

Base Gravable

Pagado A

Fecha 17/09/15
Hora 13:30:13
Pagina 145

Clave Catastral	Cuenta Predial	Propietario	Dirección del predio	Sup. de Terreno	Sup. de Const.	Base Gravable	Pagado A
010-110-008-0000				500.00	0.00 \$		
010-111-009-0000				298.93	0.00 \$		
15801-010-111-015-0000				250.00	0.00 \$		
15801-010-125-007-0000				200.00	0.00 \$		
010-126-010-0000				200.00	0.00 \$		
010-126-012-0000				200.00	0.00 \$		
15801-010-126-019-0000				0.00	0.00 \$		
15801-010-127-001-0000				270.00	0.00 \$		
0-127-063-0000				189.62	0.00 \$		
010-127-004-0000				127.50	0.00 \$		
15801-010-127-005-0000				148.61	0.00 \$		
010-127-011-0000				200.00	0.00 \$		
010-127-006-0000				0.00	0.00 \$		
15801-010-130-004-0000				0.00	0.00 \$		
15801-010-131-001-0000				198.00	0.00 \$		
15801-010-131-015-0000				192.00	0.00 \$		
15801-010-131-016-0000				0.00	0.00 \$		
15801-010-133-002-0000				0.00	0.00 \$		
15801-010-134-001-0000				400.00	0.00 \$		
15801-010-134-005-0000				200.00	0.00 \$		
15801-010-135-008-0000				217.97	0.00 \$		
15801-010-136-003-0000				302.60	0.00 \$		
SUMIDERO "							
TEILOLOAPAN"							
SUMIDERO "							

[Redacted]


[Redacted]



SECRETARÍA DE LA REPÚBLICA
SECRETARÍA DE INVESTIGACIONES
FEDERALES PARA EL CASO
ZINAPALA

Art.110
Frac. V, VII
LFTAIP
Motivación I

Art.113
Frac. I
LFTAIP
Motivación II



ENTREGA - RECEPCION DE LA ADMINISTRACION

PÚBLICA MUNICIPAL

2012 - 2015 A LA 2015 - 2018

FER - 54

PADRON DE CONTRIBUYENTES

DE LICENCIAS COMERCIALES




SECRETARÍA DE LA REPÚBLICA
DE INVESTIGACIÓN
PARA EL CASO
TELOLOAPAN



COMITÉ MUNICIPAL DE TRANSFORMACIÓN SOCIAL
MUNICIPIO DE TEILOLOAPAN, GUERRERO
2012-2015
"UNIDOS TRANSFORMANDO TEILOLOAPAN"

H. JUNTAMIENTO MUNICIPAL
2012 - 2015

DIRECCION DE REGLAMIENTOS



DE LA REPUBLICA
DE INVESTIGACIÓN
PARA EL CASO
NAPA

Art.110
Frac. V, VII
LFTAIP
Motivación I

Art.115
Frac. I
LFTAIP
Motivación II

Entrega-Recepción de la Administración Pública Municipal
 2012 - 2015 a 2015 - 2018

PABRÓN DE CONTRIBUYENTES DE LICENCIAS COMERCIALES

FER-54 Hoja 1 de 12

H. Ayuntamiento Constitucional de TEOLOAPAN
 Unidad administrativa: REGIMIENTOS
 Fecha: 29 DE SEPTIEMBRE DEL 2013

No. Prog.	Numero de Contador	Nombre del Contribuyente	Ubicación	Cuota anual	Saldo por cobrar	Observaciones
1.00					0	
2.00					0	
3.00					0	
4.00					0	
5.00					0	
6.00					0	
7.00					0	
8.00			ILL. ZAP		0	
9.00			CAPAN		0	
10.00					0	
11.00					0	
12.00					0	
13.00			INTRO		0	
14.00					0	
15.00					0	
16.00					0	
17.00					0	
18.00					0	

LA REPUBLICA
 INVESTIGACIÓN
 PARA EL CASO
 'APA

Art.110
 Frac. V, VII
 LFTAIP
 Motivación I

Art.113
 Frac. I
 LFTAIP
 Motivación II

~~420~~

Entrega-Recepción de la Administración Pública Municipal
 2012 - 2015 a 2015 - 2018

**PADRÓN DE CONTRIBUYENTES DE
 LICENCIAS COMERCIALES**

FER-54 Hoja 1 de 12

H. Ayuntamiento Constitucional de: TELOLOAPAN

Unidad administrativa: REGIAMENTOS

Fecha: 29 DE SEPTIEMBRE DEL 2015

No. Proy.	Numero de cuenta	Nombre del contribuyente	Ubicación	Cuota anual	Saldo por cobrar	Observaciones
19 C					0	
20 C					0	
21 C					0	
22 C					0	
23 C					0	
24 C					0	
25 C					0	
26 C					0	
27 C					0	
28 C					0	
29 C					0	
30 C					0	
31 C					0	
32 C					0	
33 C					0	
34 C					0	
35 C					0	
36 C					0	



AL DE LA REPUBLICA
 DE INVESTIGACIÓN
 PARA EL CASO

ZINAPA
 Art.110
 Frac. V, VII
 LFTAIP
 Motivación I

Art.113
 Frac. I
 LFTAIP
 Motivación II

Entrega- Recepción de la Administración Pública Municipal
 2012 - 2015 a 2015 - 2018
**PADRON DE CONTRIBUYENTES DE
 LICENCIAS COMERCIALES**

FER-54 Hoja 1 de 12
 H. Ayuntamiento Constitucional de TEOQUIAPAN
 Unidad administrativa: REGLAMENTOS
 Fecha: 29 DE SEPTIEMBRE DEL 2015

No. Prog.	Numero de cuenta	Nombre del contribuyente	Ubicación	Cuota anual	Saldo por cobrar	Observaciones
37	00				0	
38	00				0	
39	00				0	
40	00				0	
41	00				0	
42	00				0	
43	00				0	CONDONADO POR LIC. ROBEL
44	00				0	
45	00				0	
46	00				0	
47	00				0	
48	00				0	
49	00				0	
50	00				0	
51	00				0	
52	00				0	
53	00				0	
54	00	CANCELADO	CANCELADO		0	



DE LA REPUBLICA
 DE INVESTIGACION
 PARA EL CASO
 ZINAPA

Art.110
 Frac. V, VII
 LFTAIP
 Motivación I

Art.113
 Frac. I
 LFTAIP
 Motivación II

Entrega-Recepción de la Administración Pública Municipal
 2012 - 2013 a 2013 - 2018

PADRÓN DE CONTRIBUYENTES DE LICENCIAS COMERCIALES

FER-54 Hoja 1 de 12

H. Ayuntamiento Constitucional de TEJONAPAN
 Unidad administrativa: RECLAMACIONES
 Fecha: 29 DE SEPTIEMBRE DEL 2015

No. Proq.	Numero de Cuenta	Nombre del contribuyente	Ubicación	Cuota anual	Saldo por Cobrar	Observaciones
55					0	CONDONADA POR LIC. ROSELL
56					0	
57					0	
58			COL. CENTRO		0	
59					0	
60					0	
61					0	
62					0	
63			COL. CENTRO		0	
64					0	
65					0	
66					0	
67					0	
68					0	
69					0	
70					0	
71					0	
72					0	



DE LA REPÚBLICA
 DE INVESTIGACIÓN
 PARA EL CASO
 TAPAPA

Art.110
 Frac. V, VII
 LFTAIP
 Motivación I

Art.113
 Frac. I
 LFTAIP
 Motivación II

Entrega-Recepción de la Administración Pública Municipal
 2012 - 2015 a 2015 - 2018
**PADRON DE CONTRIBUYENTES DE
 LICENCIAS COMERCIALES**

FER-54 Hoja 1 de 12
 Ayuntamiento Constitucional de TEIQUAPAN
 Unidad administrativa REGALAMITOS
 Fecha 29 DE SEPTIEMBRE DEL 2015

No. No. de clientes	Nombre del contribuyente	Ubicación	Cuota anual	Saldo por cobrar	Observaciones
73				0	
74				0	
75				0	
76				0	
77				0	
78				0	
79				0	
80				0	
81				0	
82				0	
83				0	
84				0	
85				0	
86				0	
87				0	
88				0	
89				0	
90				0	CONDONADA POR LIC. ROSELL



DE LA REPUBLICA
 DE INVESTIGACIÓN
 DEL CASO
 Art. 110
 Frac. V, VII
 LFTAIP
 Motivación I

Art.113
 Frac. I
 LFTAIP
 Motivación II

Entrega-Recepcion de la Administracion Publica Municipal
 2012 - 2015 a 2015 - 2018

PABRÓN DE CONTRIBUYENTES DE LICENCIAS COMERCIALES

FER-54 Hoja 1 de 12

H. Ayuntamiento Constitucional de TEQUAPAN

Unidad administrativa REGLAMENTOS

Fecha: 29 DE SEPTIEMBRE DEL 2015

No. de cliente	Nombre del contribuyente	Ubicacion	Cuota anual	Saldo por cobrar	Observaciones
91	[REDACTED]	[REDACTED]	0	0	0 CONDONADA POR [REDACTED]
92	[REDACTED]	[REDACTED]	0	0	0 CONDONADA POR [REDACTED]
93	[REDACTED]	[REDACTED]	0	0	0 CONDONADA POR [REDACTED]
94	[REDACTED]	[REDACTED]	0	0	0 CONDONADA POR [REDACTED]
95	[REDACTED]	[REDACTED]	0	0	0 CONDONADA POR [REDACTED]
96	[REDACTED]	[REDACTED]	0	0	0 CONDONADA POR [REDACTED]
97	[REDACTED]	[REDACTED]	0	0	0 CONDONADA POR [REDACTED]
98	[REDACTED]	[REDACTED]	0	0	0 CONDONADA POR [REDACTED]
99	[REDACTED]	[REDACTED]	0	0	0 CONDONADA POR [REDACTED]
100	[REDACTED]	[REDACTED]	0	0	0 CONDONADA POR [REDACTED]
101	[REDACTED]	[REDACTED]	0	0	0 CONDONADA POR [REDACTED]
102	[REDACTED]	[REDACTED]	0	0	0 CONDONADA POR [REDACTED]
103	[REDACTED]	[REDACTED]	0	0	0 CONDONADA POR [REDACTED]
104	[REDACTED]	[REDACTED]	0	0	0 CONDONADA POR [REDACTED]
105	[REDACTED]	[REDACTED]	0	0	0 CONDONADA POR [REDACTED]
106	[REDACTED]	[REDACTED]	0	0	0 CONDONADA POR [REDACTED]
107	[REDACTED]	[REDACTED]	0	0	0 CONDONADA POR [REDACTED]
108	[REDACTED]	[REDACTED]	0	0	0 CONDONADA POR [REDACTED]



ESTADOS MEXICANOS

SECRETARÍA DE LA REPÚBLICA

SECRETARÍA DE INVESTIGACIÓN

PARA EL CASO

TEQUAPAN

Art.110
 Frac. V, VII
 LFTAIP
 Motivación I

Art.113
 Frac. I
 LFTAIP
 Motivación II

Entrega-Recepción de la Administración Pública Municipal
2012 - 2015 a 2015 - 2018

PADRÓN DE CONTRIBUYENTES DE LICENCIAS COMERCIALES

FER-54 Hoja 1 de 12

H. Ayuntamiento Constitucional de: **TEOLOAPAN**

Unidad administrativa: **REGIAMIENTOS**

Fecha: **28 DE SEPTIEMBRE DEL 2015**

No. Proq.	Numero de Cuenta	Nombre del contribuyente	Ubicación	Cuota actual	Saldo por cobrar	Omnibus
109			CONOCIDO TLACUITLAPA, GRO.)		0	
110		CANCELADO	CANCELADO	0	0	
111		CANCELADO	CANCELADO	0	0	
112		CANCELADO	CANCELADO	0	0	
113			CAZADA CLUB DE LEONES SAN COL. CENTRO GRO.		0	
114					0	
115					0	
116					0	
117					0	
118					0	
119					0	
120					0	
121		CANCELADO	CANCELADO	0	0	
122		CANCELADO	CANCELADO	0	0	
123					0	
124					0	
125					0	
126					0	

ESTADOS MEXICANOS

DE LA REPUBLICA DE INVESTIGACIÓN PARA EL CASO NAPA

CONDONADO POR DIMARCHAN

Art.110
Frac. V, VII
LFTAIP
Motivación I

Art.113
Frac. I
LFTAIP
Motivación II

Entrega-Recepcion de la Administracion Publica Municipal
 2012 - 2015 a 2015 - 2018

**PADRON DE CONTRIBUYENTES DE
 LICENCIAS COMERCIALES**

FER-54 Hoja 1 de 12

H. Ayuntamiento Constitucional de TELOLOAPAN
 Unidad administrativa REGLAMENTOS
 Fecha: 29 DE SEPTIEMBRE DEL 2015

No. Progr.	Numero de cuenta	Nombre del contribuyente	Ubicacion	Cuota anual	Sido por cobrar	Observaciones
127					0	
128					0	
129					0	
130					0	
131					0	
132					0	CONDONADO POR
133					0	
134					0	
135					0	
136					0	
137					0	
138					0	
139					0	
140					0	
141					0	
142					0	
143					0	
144					0	



DE LA REPUBLICA
 DE INVESTIGACION
 PARA EL CASO
 ZINAPA

Art.110
 Frac. V, VII
 LFTAIP
 Motivación I

Art.113
 Frac. I
 LFTAIP
 Motivación II

Entrega-Recepcion de la Administracion Publica Municipal
 2012 - 2015 a 2015 - 2018
**PADRÓN DE CONTRIBUYENTES DE
 LICENCIAS COMERCIALES**

FER-54 Hoja 1 de 12
 H. Ayuntamiento Constitucional de TEOLAPAN
 Unidad administrativa: REGIMIENTOS
 Fecha: 29 DE SEPTIEMBRE DEL 2015

No. Prog.	Numero de Cuenta	Nombre del contribuyente	Ubicación	Cuota anual	Saldo por cobrar	Observaciones
145					0	
146					0	
147					0	
148					0	
149					0	
150					0	
151					0	
152					0	
153		CANCELADO	CANCELADO		0	
154					0	
155					0	
156					0	
157					0	
158					0	
159					0	
160					0	
161					0	
162					0	



DE LA REPUBLICA
 DE INVESTIGACIÓN
 PARA EL CASO
 4PA

Art.110
 Frac. V, VII
 LFTAIP
 Motivación I

Art.113
 Frac. I
 LFTAIP
 Motivación II

Entrega-Recepción de la Administración Pública Municipal
 2012 - 2015 a 2015 - 2018

**PADRON DE CONTRIBUYENTES DE
 LICENCIAS COMERCIALES**

FER-54 Hoja 1 de 12

H. Ayuntamiento Constitucional de TELLOQUAPAN
 Unidad administrativa: REGLAMENTOS
 Fecha: 29 DE SEPTIEMBRE DEL 2015

No. Prog.	Numero de cuenta	Nombre del contribuyente	Ubicación	Cuota anual	Saldo por cobrar	Observaciones
163	0163				0	
164	0164	CANCELADO	CANCELADO	0	0	
165					0	CONDONADO POR
166					0	
167					0	
168					0	
169					0	
170					0	
171					0	
172					0	
173					0	
174					0	
175					0	
176					0	
177					0	
178					0	
179					0	
180					0	



DE LA REPUBLICA
 DE INVESTIGACIÓN
 PARA EL CASO
 12/14

Art.110
 Frac. V, VII
 LFTAIP
 Motivación I

Art.113
 Frac. I
 LFTAIP
 Motivación II

Entrega-Recepción de la Administración Pública Municipal
 2012 - 2015 a 2015 - 2018

**PADRÓN DE CONTRIBUYENTES DE
 LICENCIAS COMERCIALES**

FER-54 Hoja 1 de 12

H. Ayuntamiento Constitucional de TEIOTAPAN
 Unidad administrativa: REGLAMENTOS
 Fecha: 29 DE SEPTIEMBRE DEL 2015

No. Prog.	Numero de Cuenta	Nombre del contribuyente	Ubicación	Cuota anual	Saldo por cobrar	Observaciones
181					0	
182					0	
183					0	
184					0	
185					0	
186					0	
187					0	
188					0	
189					0	
190					0	
191					0	
192					0	
193					0	
194					0	
195					0	
196					0	
197					0	
198					0	



DE LA REPÚBLICA
 DE INVESTIGACIÓN
 PARA EL CASO
 2014

Art.110
 Frac. V, VII
 LFTAIP
 Motivación I

Art.113
 Frac. I
 LFTAIP
 Motivación II

Entrega-Recepción de la Administración Pública Municipal
2012 - 2015 a 2015 - 2018

**PADRON DE CONTRIBUYENTES DE
LICENCIAS COMERCIALES**

FER-54 Hoja 1 de 12

H. Ayuntamiento Constitucional de TELOLOAPAN
Unidad administrativa: REGLAMENTOS
Fecha: 29 DE SEPTIEMBRE DEL 2015

No. Prog.	Numero de Cuenta	Nombre del contribuyente	Ubicación	Cuota anual	Saldo por cobrar	Observaciones
199						
200						
201				0	0	CONDONADA POR
202				0	0	CONDONADA POR
203				0	0	CONDONADA POR
204				0	0	
Total del padrón:					0	

ELABORO

ROSELIA GRANADOS MARTINEZ

RESPONSABLE

SALOMON RODRIGO BELTRAN ANICA

PROF. 

S SALGADO



PRESIDENTE ENTRANTE



DE LA
INVESTIGACION
PARA EL CASO
ADA

Art.110
Frac. V, VII
LFTAIP
Motivación I

Art.113
Frac. I
LFTAIP
Motivación II



ENTREGA - RECEPCION DE LA ADMINISTRACION PÚBLICA MUNICIPAL 2012 - 2015 A LA 2015 - 2018

FER - 54

PADRON DE CONTRIBUYENTES DE LICENCIAS COMERCIALES



DE LA REPUBLICA
DE INVESTIGACION
PARA EL CASO
MAPA

433

TRANSFORMANDO
TEOLOAPAN

AYUNTAMIENTO MUNICIPAL
2012 - 2015


2012-2015
"UNIDOS TRANSFORMANDO TEOLOAPAN"

DIRECCION DE REGLAMENTOS



DE LA REPUBLICA
DE INVESTIGACION
PARA EL CASO
NAPA

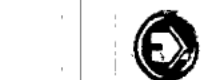
Art.110
Frac. V, VII
LFTAIP
Motivación I



Art. 110
Frac. I
LFTAIP
Motivación II

Entrega-Recepción de la Administración Pública Municipal
2012 - 2015 a 2015 - 2018

FER-54 Hoja 1 de 132
H. Ayuntamiento Constitucional de: **TELOLOAPAN, GRO**
Unidad administrativa: **REGLAMENTOS.**
Fecha: **29 DE SEPTIEMBRE DE 2015**



No. Prog.	Número de cuenta	Nombre del contribuyente	Ubicación	Cuota anual	Saldo por cobrar	Observaciones
1	[REDACTED]	[REDACTED]	[REDACTED]	\$ 9	Pagado	(Tiraje de Periodico) Mes de Enero
2	[REDACTED]	[REDACTED]	[REDACTED]	\$	Pagado	Refrendo
3	[REDACTED]	[REDACTED]	[REDACTED]	\$	Pagado	Refrendo
4	[REDACTED]	[REDACTED]	[REDACTED]	\$	Pagado	Refrendo
5	[REDACTED]	[REDACTED]	[REDACTED]	\$	Pagado	Pago: 2013 al 2015
6	[REDACTED]	[REDACTED]	[REDACTED]	\$	Pagado	Pago: 2014 y 2015

ELABORO

RESPONSABLE

PRESIDENTE ENTRANTE

SECRETARÍA DE LA REPÚBLICA
SECRETARÍA DE INVESTIGACIÓN
SECRETARÍA PARA EL CASO
SECRETARÍA TZINAPA

Art.110
Frac. V, VII
LFTAIP
Motivación I

Art.113
Frac. I
LFTAIP
Motivación II

Entrega-Recepción de la Administración Pública Municipal
2012 - 2015 a 2015 - 2018

PADRÓN DE CONTRIBUYENTES DE LICENCIAS COMERCIALES

FER-54 Hoja 1 de 132

H. Ayuntamiento Constitucional de: **TEOLOAPAN, GRO**

Unidad administrativa: **REGLAMENTOS**

Fecha: **29 DE SEPTIEMBRE DE 2015**

No. Prog.	Número de cuenta	Nombre del contribuyente	Ubicación	Cuota anual	Saldo por cobrar	Observaciones
7				\$	Pagado	Pago: 2014 y 2015
8				\$	Pagado	Refrendo
9				\$	Pagado	Refrendo
10				\$	Pagado	Refrendo
11				\$	Pagado	Refrendo
12				\$	Pagado	Refrendo

H. AYUNTAMIENTO MUNICIPAL
CONSTITUCIONAL
TEOLOAPAN, GRO.
RESPONSABLE
DIRECCIÓN DE REGISTRO

H. AYUNTAMIENTO MUNICIPAL
CONSTITUCIONAL
TEOLOAPAN, GRO.
PRESIDENTE SALIENTE

PRESIDENTE ENTRANTE

DE LA REPUBLICA
DE INVESTIGACIÓN
PARA EL CASO
INAPA

Art.110
Frac. V, VII
LFTAIP
Motivación I

Art.113
Frac. I
LFTAIP
Motivación II

Entrega- Recepción de la Administración Pública Municipal
2012 - 2015 a 2015 - 2018
**PADRÓN DE CONTRIBUYENTES DE
LICENCIAS COMERCIALES**

FER-54 Hoja 1 de 132
H Ayuntamiento Constitucional de: TELOLOAPAN GRO
Unidad administrativa: REGLAMENTOS,
Fecha: 29 DE SEPTIEMBRE DE 2015

No. Prog.	Número de cuenta	Nombre del contribuyente	Ubicación	Cuota anual	Saldo por cobrar	Observaciones
13	[REDACTED]	[REDACTED]	[REDACTED]	\$ [REDACTED]	Pagado	Refrendo
14	[REDACTED]	[REDACTED]	[REDACTED]	\$ [REDACTED]	Pagado	Refrendo
15	[REDACTED]	[REDACTED]	[REDACTED]	\$ [REDACTED]	Pagado	Pago: 2013 al 2015
16	[REDACTED]	[REDACTED]	[REDACTED]	\$ [REDACTED]	Pagado	Cambio de Propietario
17	[REDACTED]	[REDACTED]	[REDACTED]	\$ [REDACTED]	Pagado	Refrendo
8	[REDACTED]	[REDACTED]	[REDACTED]	\$ [REDACTED]	Pagado	Refrendo

ELABORO

H. AYUNTAMIENTO MUNICIPAL RESPONSABLE

CONSTITUCIONAL
TELOLOAPAN, GUERRERO

TELOLOAPAN, GUERRERO

PRESIDENTE ENTRANTE

DE LA REPUBLICA...
DE INVESTIGACIÓN
PARA EL CASO
ZINAPA

Art.110
Frac. V, VII
LFTAIP
Motivación I

Art.113
Frac. I
LFTAIP
Motivación II



Entrega-Recepción de la Administración Pública Municipal
2012 - 2015 a 2015 - 2018
**PADRÓN DE CONTRIBUYENTES DE
LICENCIAS COMERCIALES**

FER-54 Hoja 1 de 132
H. Ayuntamiento Constitucional de: **TELOLOAPAN, GRO**
Unidad administrativa: **REGLAMENTOS.**
Fecha: **29 DE SEPTIEMBRE DE 2015**

No. Prog.	Número de cuenta	Nombre del contribuyente	Ubicación	Cuota anual	Saldo por cobrar	Observaciones
19				\$	Pagado	Refrendo
20				\$	Pagado	Pago: 2013 al 2015
21				\$	Pagado	Pago: 2013 al 2015
22				\$	Pagado	Refrendo
23				\$	Pagado	Refrendo
4				\$	Pagado	Pago: 2014 y 2015
5				\$	Pagado	Refrendo

ELABORO

M. ANTONIO GARCÍA GONZÁLEZ
COORDINADOR GENERAL RESPONSABLE
TELLOLOAPAN, GRO.



DIRECCIÓN

[Signature]



PRESIDENTE ENTRANTE



DE LA REPÚBLICA
DE INVESTIGACIÓN
PARA EL CASO
AJADA

Art.110
Frac. V, VII
LFTAIP
Motivación I

Art.113
Frac. I
LFTAIP
Motivación II

Entrega-Recepción de la Administración Pública Municipal
 2012 - 2015 a 2015 - 2018

**PADRÓN DE CONTRIBUYENTES DE
 LICENCIAS COMERCIALES**

FER-54 Hoja 1 de 132
 H. Ayuntamiento Constitucional de: TELOLOAPAN, GRO
 Unidad administrativa: REGLAMENTOS.
 Fecha: 29 DE SEPTIEMBRE DE 2016

No. Prog.	Numero de cuenta	Nombre del contribuyente	Ubicación	Cuota anual	Saldo por cobrar	Observaciones
26				\$	Pagado	Pago: 2013 al 2015
27				\$	Pagado	Pago: 2013 al 2015
28				\$	Pagado	Pago: 2013 al 2015
29				\$	Pagado	Pago: 2014 y 2015
30				\$	Pagado	Pago: 2015
31				\$	Pagado	Pago: 2015
32				\$	Pagado	Refrendo
3				\$	Pagado	Refrendo

ELABORO



RESPONSABLE



PRESIDENTE ENTRANTE



DE LA REPÚBLICA
 DE INVESTIGACIÓN

Art. 110 PARA EL CASO
 Frac. I
 LFTAIP
 Motivación I

Art. 113
 Frac. I
 LFTAIP
 Motivación II

Entrega-Recepción de la Administración Pública Municipal
 2012 - 2015 a 2015 - 2018
**PADRÓN DE CONTRIBUYENTES DE
 LICENCIAS COMERCIALES**

FER-54 Hoja 1 de 132
 H. Ayuntamiento Constitucional de TEOLOAPAN, GRO
 Unidad administrativa: REGLAMENTOS,
 Fecha: 29 DE SEPTIEMBRE DE 2015

No. Prog.	Número de cuenta	Nombre del contribuyente	Ubicación	Cuota anual	Saldo por cobrar	Observaciones
34			Calz. Club de Leones # 56 Col. Emiliano Zapotla	\$	00 Pagado	Refrendo
35				\$	00 Pagado	Pago: 2014 y 2015
36				\$	00 Pagado	Pago: 2015
37				\$	00 Pagado	Cambio de Domicilio y Razón Social
38				\$	00 Pagado	Pago: 2014 y 2015
39				\$	00 Pagado	Refrendo
40				\$	00 Pagado	Refrendo
1				\$	00 Pagado	Refrendo

ELABORO

RESPONSABLE

ENTE

PRESIDENTE ENTRANTE



DE LA REPÚBLICA
 DE INVESTIGACIÓN
 PARA EL CASO

Art.110
 Frac. V, VII
 LFTAIP
 Motivación I

Art.113
 Frac. I
 LFTAIP
 Motivación II

Entrega-Recepción de la Administración Pública Municipal
2012-2015 a 2015-2018

PADRÓN DE CONTRIBUYENTES DE LICENCIAS COMERCIALES

FER-54 Hoja 1 de 132

H. Ayuntamiento Constitucional de: TELOLOAPAN, GRO
Unidad administrativa: REGLAMENTOS
Fecha: 29 DE SEPTIEMBRE DE 2015


No. Prog.	Número de cuenta	Nombre del contribuyente	Ubicación	Cuota anual	Saldo por cobrar	Observaciones
42				\$	Pagado	Refrendo
43				\$	Pagado	Refrendo
44				\$	Pagado	Pago: 2015
45				\$	Condonada	Refrendo
46				\$	Pagado	Refrendo
47				\$	Pagado	Refrendo
48				\$	Pagado	Refrendo

ELABORO

H. AYUNTAMIENTO MUNICIPAL



PRESIDENTE ENTRANTE



DE LA REPÚBLICA
E INVESTIGACIÓN

Art. 110
Frac. V, VII
LFTAIP
Motivación I

Art. 113
Frac. I
LFTAIP
Motivación II

Entrega- Recepción de la Administración Pública Municipal
2012 - 2015 a 2015 - 2018

**PADRON DE CONTRIBUYENTES DE
LICENCIAS COMERCIALES**

FER-54 Hoja 1 de 132
H. Ayuntamiento Constitucional de: TEOLOAPAN, GRO
Unidad administrativa: REGLAMENTOS
Fecha: 29 DE SEPTIEMBRE DE 2015

No. Prog.	Número de cuenta	Nombre del contribuyente	Ubicación	Cuota anual	Saldo por cobrar	Observaciones
49				\$	Pagado	Refrendo
50				\$	Pagado	Refrendo
51				\$	Pagado	Refrendo
52				\$	Pagado	Pago: 2013 al 2015
53				\$	Pagado	Refrendo
1				\$	Pagado	Refrendo
5				\$	Pagado	Refrendo

ELABORO

M. AYUNTAMIENTO MUNICIPAL
COMPTIC

RESPONSABLE

PRESIDENTE ENTRANTE



Art.113
Frac. I
LFTAIP
Motivación II

LA REPUBLICA
INVESTIGACIÓN
DEL CASO
Ag. 110
Frac. V, VII
LFTAIP
Motivación I



Entrega-Recepción de la Administración Pública Municipal
2012 - 2015 a 2015 - 2018
**PADRÓN DE CONTRIBUYENTES DE
LICENCIAS COMERCIALES**

FER-54 Hoja 1 de 132
H Ayuntamiento Constitucional de: TEOLOAPAN, GRO
Unidad administrativa: REGLAMENTOS.
Fecha: 29 DE SEPTIEMBRE DE 2015

No. Prog.	Número de cuenta	Nombre del contribuyente	Ubicación	Cuota anual	Saldo por cobrar	Observaciones
56				\$ 00	Pagado	Refrendo
57				\$	Condonada	Refrendo
58				\$	Pagado	Refrendo
59				\$	Pagado	Pago: 2014 y 2015
60				\$	Pagado	Pago: 2015
61				\$	Pagado	Cambio de Propietario
62				\$	Pagado	
63				\$	Pagado	Refrendo

ELABORO

RESPONSABLE

PRESIDENTE ENTRANTE



SECRETARÍA DE LA REPÚBLICA
SECRETARÍA DE INVESTIGACIÓN
Y PARA EL CASO
DE ATENCIÓN

Art.110
Frac. V, VII
LFTAIP
Motivación I

Art.113
Frac. I
LFTAIP
Motivación II

Entrega-Recepción de la Administración Pública Municipal
2012 - 2015 a 2015 - 2018
**PADRÓN DE CONTRIBUYENTES DE
LICENCIAS COMERCIALES**

FER-54 Hoja 1 de 132
H. Ayuntamiento Constitucional de: **TEOLOAPAN, GRO**
Unidad administrativa: **REGLAMENTOS**
Fecha: **29 DE SEPTIEMBRE DE 2015**

No. Prog.	Número de cuenta	Nombre del contribuyente	Ubicación	Cuota anual	Saldo por cobrar	Observaciones
64				\$	Pagado	Refrendo
65				\$	Pagado	Refrendo
66				\$	Pagado	Refrendo
67				\$	Pagado	Refrendo
68				\$	Pagado	Refrendo
69				\$	Pagado	Refrendo
70				\$	Pagado	Refrendo

ELABORO

H. AYUNTAMIENTO MUNICIPAL
TRANSFORMANDO
TEOLOAPAN
RESPONSABLE



PRESIDENTE ENTRANTE



DE LA REPÚBLICA
DE INVESTIGACIÓN
PARA EL CASO

Art. 110 PA
Frac. V, VII
LFTAIP
Motivación I



Art. 113
Frac. I
LFTAIP
Motivación II



Entrega-Recepción de la Administración Pública Municipal
2012 - 2015 a 2015 - 2018
PADRÓN DE CONTRIBUYENTES DE LICENCIAS COMERCIALES

FER-54 Hoja 1 de 132
H. Ayuntamiento Constitucional de TEOLOAPAN, GRO
Unidad administrativa: REGLAMENTOS.
Fecha: 29 DE SEPTIEMBRE DE 2015

No. Prog.	Número de cuenta	Nombre del contribuyente	Ubicación	Cuota anual	Saldo por cobrar	Observaciones
71		Ulises Román Salgado		\$ 00	Pagado	Expedición
72				\$ 00	Pagado	(Tableros de Propaganda)
73				\$ 00	Pagado	(Publicidad y volantes)
74				\$ 00	Pagado	Refrendo
75				\$ 00	Pagado	Refrendo
6				\$ 00	Pagado	Refrendo
7				\$ 00	Pagado	Refrendo

ELABORO

EL AYUNTAMIENTO MUNICIPAL RESPONSABLE
TEOLOAPAN
GUERRERO

PRESIDENTE ENTRANTE

SECRETARÍA DE LA REPÚBLICA
SECRETARÍA DE INVESTIGACIÓN
FISCALÍA GENERAL PARA EL CASO

Art. 110
Frac. V, VII
LFTAIP
Motivación I

Art. 113
Frac. I
LFTAIP
Motivación II

Entrega-Recepción de la Administración Pública Municipal
2012 - 2015 a 2015 - 2018

PADRÓN DE CONTRIBUYENTES DE LICENCIAS COMERCIALES

FER-54 Hoja 1 de 132
H. Ayuntamiento Constitucional de: TELOLOAPAN, GRO
Unidad administrativa: REGLAMENTOS
Fecha: 29 DE SEPTIEMBRE DE 2015

No. Prog.	Número de cuenta	Nombre del contribuyente	Ubicación	Cuota anual	Saldo por cobrar	Observaciones
78				\$	Pagado	Refrendo
79				\$	Pagado	Refrendo
80				\$	Pagado	Refrendo
81				\$	Pagado	Refrendo
82				\$	Pagado	Refrendo
83				\$	Pagado	Refrendo
4				\$	Pagado	Refrendo

ELABORO

M. AYUNTAMIENTO MUNICIPAL
CONSTITUCIONAL
TELOLOAPAN
RESPONSABLE



PRESIDENTE ENTRANTE



REPUBLICA DE GUERRERO
INVESTIGACIÓN
DEL CASO

Art.110
Frac. V, VII
LFTAIP
Motivación I

Art.113
Frac. I
LFTAIP
Motivación II

Entrega-Recepción de la Administración Pública Municipal
2012-2015 a 2015-2018
PADRÓN DE CONTRIBUYENTES DE LICENCIAS COMERCIALES

FER-54 Hoja 1 de 132
H. Ayuntamiento-Constitucional de TELOLOAPAN, GRO
Entidad administrativa: REGLAMENTOS.
Fecha 29 DE SEPTIEMBRE DE 2015

No. Prog.	Número de cuenta	Nombre del contribuyente	Ubicación	Cuota anual	Saldo por cobrar	Observaciones
85			Interior del Mercado Municipal s/n Col. Centro	\$ 00	Pagado	Cambio de Propietario
86			Fco. I. Madero # 5-B Col. Centro	\$ 00	Pagado	Refrendo
87			Matamoros # 43 Oxtotitlan, Gro.	\$ 00	Pagado	Refrendo
88			Toluca # 34 Col. Las Cruces	\$ 00	Pagado	Refrendo
89			Conocido Ranchos Nuevos, Gro	\$ 00	Pagado	Pago: 2011 al 2015
90			Guerrero # 124 Col. Centro	\$ 00	Pagado	Refrendo
91			Guerrero # 124 Col. Centro	\$ 00	Pagado	Cambio de Propietario
			Conocido Acatempan, Gro.	\$ 00	Pagado	Refrendo

ELABORO
M. AYUNTAMIENTO MUNICIPAL RESPONSABLE
CONSTITUCIONAL
TELOLOAPAN, GRO.

PRESIDENTE ENTRANTE



SECRETARÍA PÚBLICA
SECRETARÍA DE
ASISTENCIA
JURÍDICA

Art.110
Frac. V, VII
LFTAIP
Motivación I

Art.113
Frac. I
LFTAIP
Motivación II

H. AYUNTAMIENTO MUNICIPAL TEOLOAPAN, GUERRERO.
2012 - 2015
"UNIDOS TRANSFORMANDO TEOLOAPAN"

Entrega-Recepción de la Administración Pública Municipal
2012 - 2015 a 2015 - 2018

**PADRÓN DE CONTRIBUYENTES DE
LICENCIAS COMERCIALES**

FER-54 Hoja 1 de 132
H. Ayuntamiento Constitucional de: TEOLOAPAN, GRO
Unidad administrativa: REGLAMENTOS.
Fecha 29 DE SEPTIEMBRE DE 2015

No. Prog.	Número de cuenta	Nombre del contribuyente	Ubicación	Cuota anual	Saldo por cobrar	Observaciones
93				\$ -	Condonada	Refrendo
94				\$ -	Condonada	Refrendo
95				\$ -	Condonada	Refrendo
96				\$ -	Condonada	Refrendo
97				\$ -	Condonada	Expedición
98				\$ -	Condonada	Expedición
9				\$ -	Pagos: 2013 al 2015	

ELABORO



H. AYUNTAMIENTO MUNICIPAL
TEOLOAPAN, GUERRERO

PRESIDENTE ENTRANTE

SECRETARÍA MUNICIPAL
TEOLOAPAN, GUERRERO
PARA EL CASO

Art.110
Frac. V, VII
LFTAIP
Motivación I

Art.113
Frac. I
LFTAIP
Motivación II

Entrega-Recepción de la Administración Pública Municipal
2012 - 2015 a 2015 - 2018

**PADRÓN DE CONTRIBUYENTES DE
LICENCIAS COMERCIALES**

FER-54 Hoja 1 de 132
H Ayuntamiento Constitucional de TELLOAPAN, GRO
Unidad administrativa: REGLAMENTOS.
Fecha: 29 DE SEPTIEMBRE DE 2015

No. Prog.	Número de cuenta	Nombre del contribuyente	Ubicación	Cuota anual	Saldo por cobrar	Observaciones
100			Conocido Tototepiec, Gro.		Pagado	Expedición
101			Carr. Fed. Telloapan-Apaxtla, Col. 12 de Mayo		Pagado	Referendo
102					Pagado	Referendo
103					Pagado	Referendo
104					Pagado	Referendo
105					Pagado	Referendo
J6					Pagado	Expedición
7					Pagado	Referendo

ELABORO

RESPONSABLE

PRESIDENTE ENTRANTE



SECRETARÍA DE GOBIERNO
TELLOAPAN, GRO
SECRETARÍA DE GOBIERNO
TELLOAPAN, GRO
SECRETARÍA DE GOBIERNO
TELLOAPAN, GRO

Art.110
Frac. V, VII
LFTAIP
Motivación I

Art.113
Frac. I
LFTAIP
Motivación II



Entrega-Recepción de la Administración Pública Municipal
2012-2015 a 2015-2018

**PADRÓN DE CONTRIBUYENTES DE
LICENCIAS COMERCIALES**

FER-54 Hoja 1 de 132

H. Ayuntamiento Constitucional de: **TEOLOAPAN, GRO**
Unidad administrativa: **REGLAMENTOS.**
Fecha: **29 DE SEPTIEMBRE DE 2015**

No. Prog.	Número de cuenta	Nombre del contribuyente	Ubicación	Cuota anual	Saldo por cobrar	Observaciones
108				\$ -	Condonada	Pago: 2007-2015
109				\$	Pagado	Pago: 2012 al 2015
110				\$	Pagado	Refrendo
111				\$	Pagado	Refrendo
112				\$	Pagado	Refrendo
113				\$	Pagado	Expedición
114				\$	Pagado	Pago: 2009 al 2015

ELABORO

H. AYUNTAMIENTO MUNICIPAL
COMISIÓN LOCAL
TEOLOAPAN, GRO



RESPONSABLE

DIRECTOR



PRESIDENCIA

PRESIDENTE ENTRANTE



ESTADO DE GUERRERO
SECRETARÍA DE ECONOMÍA
CASA DEL CASO

Art.110
Frac. V, VII
LFTAIP
Motivación I

Art.113
Frac. I
LFTAIP
Motivación II

Entrega-Recepción de la Administración Pública Municipal
2012 - 2015 a 2015 - 2018
PADRÓN DE CONTRIBUYENTES DE LICENCIAS COMERCIALES

FER-54 Hoja 1 de 132
H. Ayuntamiento Constitucional de TELOLOAPAN, GRO
Unidad administrativa: REGLAMENTOS,
Fecha: 29 DE SEPTIEMBRE DE 2015

No. Prog.	Número de cuenta	Nombre del contribuyente	Ubicación	Cuota anual	Saldo por cobrar	Observaciones
115	[REDACTED]	[REDACTED]	[REDACTED]	\$ [REDACTED]	Pagado	Cambio de Propietario
116	[REDACTED]	[REDACTED]	[REDACTED]	\$ [REDACTED]	Pagado	Refrendo
117	[REDACTED]	[REDACTED]	[REDACTED]	\$ [REDACTED]	Pagado	Refrendo
118	[REDACTED]	[REDACTED]	[REDACTED]	\$ [REDACTED]	Pagado	Refrendo
119	[REDACTED]	[REDACTED]	[REDACTED]	\$ [REDACTED]	Pagado	Refrendo

ELABORO

H. AYUNTAMIENTO MUNICIPAL
COMISIÓN LOCAL DE
TELOLOAPAN, GRO
RESPONSABLE

H. AYUNTAMIENTO

ANTE

PRESIDENTE ENTRANTE



LA REPUBLICA
DE INVESTIGACIONES

PARA EL CASO

Art.110
Frac. V, VII
LFTAIP
Motivación I

Art.113
Frac. I
LFTAIP
Motivación II



Entrega-Recepción de la Administración Pública Municipal
2012 - 2015 a 2015 - 2018
**PADRÓN DE CONTRIBUYENTES DE
LICENCIAS COMERCIALES**

FER-54 Hoja 1 de 132
H. Ayuntamiento Constitucional de: **TEOLOAPAN, GRO**
Unidad administrativa: **REGLAMENTOS.**
Fecha: **29 DE SEPTIEMBRE DE 2015**

No. Prog.	Número de cuenta	Nombre del contribuyente	Ubicación	Cuota anual	Saldo por cobrar	Observaciones
120				\$ 00	Pagado	Refrendo
121				\$ 00	Pagado	(Propaganda)
122				\$ 00	Pagado	Pago: 2013 al 2015
123				\$ 00	Pagado	Refrendo
124				\$ 00	Pagado	Refrendo
125				\$ 00	Pagado	Refrendo
26				\$ 00	Pagado	Refrendo
27				\$ 00	Pagado	Pago: 2014 y 2015

ELABORO



RESPONSABLE

PRESIDENTE ENTRANTE



INVESTIGACIÓN
PARA EL CASO

Art.110
Frac. V, VII
LFTAIP
Motivación I

Art.113
Frac. I
LFTAIP
Motivación II

Entrega-Recepción de la Administración Pública Municipal
2012 - 2015 a 2015 - 2018

PADRÓN DE CONTRIBUYENTES DE LICENCIAS COMERCIALES

FER-54 Hoja 1 de 132

H. Ayuntamiento Constitucional de **TEOLOAPAN, GRO**
Unidad administrativa: **REGLAMENTOS**,
Fecha: **29 DE SEPTIEMBRE DE 2015**

No. Prog.	Número de cuenta	Nombre del contribuyente	Ubicación	Cuota anual	Saldo por cobrar	Observaciones
128	[REDACTED]	[REDACTED]	[REDACTED]	\$ 00	Pagado	Pago: 2013 al 2015
129	[REDACTED]	[REDACTED]	[REDACTED]	\$ 9	Pagado	(Tiraje de Periódico)
130	[REDACTED]	[REDACTED]	[REDACTED]	\$ 0	Pagado	Refrendo
131	[REDACTED]	[REDACTED]	[REDACTED]	\$ 0	Pagado	Refrendo
132	[REDACTED]	[REDACTED]	[REDACTED]	\$ 0	Pagado	Refrendo
33	[REDACTED]	[REDACTED]	[REDACTED]	\$ 0	Pagado	Refrendo
134	[REDACTED]	[REDACTED]	[REDACTED]	\$ 0	Pagado	Refrendo

ELABORO

H. AYUNTAMIENTO MUNICIPAL
CONSTITUCIONAL
TELLOAPAN, GRO.
RESPONSABLE



[REDACTED]
ARTINEZ
RIGO

H. AYUNTAMIENTO MUNICIPAL



PRESIDENTE ENTRANTE



ESTADO LIBRE Y SOBERANO DE ZINAPACA
SECRETARÍA DE JUSTICIA Y FISCALÍA
PARA EL CASO

Art.110
Frac. V, VII
LFTAIP
Motivación I

Art.113
Frac. I
LFTAIP
Motivación II

Entrega y Recepción de la Administración Pública Municipal
 2012 - 2015 a 2015 - 2018
**PADRÓN DE CONTRIBUYENTES DE
 LICENCIAS COMERCIALES**

FER-54 Hoja 1 de 132
 H. Ayuntamiento Constitucional de TEOLOAPAN, GRO
 Unidad administrativa: REGLAMENTOS,
 Fecha: 29 DE SEPTIEMBRE DE 2015

No. Prog.	Número de cuenta	Nombre del contribuyente	Ubicación	Cuota anual	Saldo por cobrar	Observaciones
135				\$	Pagado	Refrendo
136				\$	Pagado	Refrendo
137				\$	Pagado	Refrendo
138				\$	Pagado	Refrendo
139				\$	Pagado	Pago: 2014 y 2015
140				\$	Pagado	Refrendo
+1				\$	Pagado	Refrendo
142				\$	Pagado	Pago: 2014 y 2015

ELABORO RESPONSABLE

H. AYUNTAMIENTO MUNICIPAL TEOLOAPAN, GUERRERO

PRESIDENTE ENTRANTE

ESTADO LIBRE ASOCIADO DE ZINAPAC
 SECRETARÍA DE JUSTICIA Y FISCALÍA
 FISCALÍA
 PARA EL CASO
 ZINAPAC

Art.110
 Frac. V, VII
 LFTAIP
 Motivación I

Art.113
 Frac. I
 LFTAIP
 Motivación II

Entrega-Recepción de la Administración Pública Municipal
2012 - 2015 a 2015 - 2018
**PADRÓN DE CONTRIBUYENTES DE
LICENCIAS COMERCIALES**

FER-54 Hoja 1 de 132
H. Ayuntamiento Constitucional de: **TELOLOAPAN, GRO**
Unidad administrativa: **REGLAMENTOS.**
Fecha **29 DE SEPTIEMBRE DE 2015**

No. Prog.	Número de cuenta	Nombre del contribuyente	Ubicación	Cuota anual	Saldo por cobrar	Observaciones
143			Pino Suarez # 84 Col	\$	Pagado	Refrendo
144				\$	Pagado	Refrendo
145				\$	Condonada	R Cambio de Propietario
146				\$	Pagado	Refrendo
147				\$	Pagado	Refrendo
148				\$	Pagado	Refrendo
19				\$	Pagado	Pago: 2014 y 2015
150				\$	Pagado	Refrendo

ELABORO

M. AYUNTAMIENTO MUNICIPAL
CONSULTIVO
RESPONSABLE



PRESIDENTE ENTRANTE



SECRETARÍA DE INVESTIGACIÓN PARA EL CASO
TELOLOAPAN

Art.110
Frac. V, VII
LFTAIP
Motivación I

Art.113
Frac. I
LFTAIP
Motivación II

Entrega- Recepción de la Administración Pública Municipal
 2012 - 2015 a 2015 - 2018

PADRÓN DE CONTRIBUYENTES DE LICENCIAS COMERCIALES

FER-54 Hoja 1 de 132
 H. Ayuntamiento Constitucional de **TELOLOAPAN, GRO**
 Unidad administrativa: **REGLAMENTOS.**
 Fecha: **29 DE SEPTIEMBRE DE 2015**

No. Prog.	Número de cuenta	Nombre del contribuyente	Ubicación	Cuota anual	Saldo por cobrar	Observaciones
151				\$	Condonada	Refrendo y Cambio de Propietario
152				\$	Pagado	Expedición
153				\$	Pagado	Tiraje de Periodico (Mes de Abril)
154				\$	Pagado	Refrendo
155				\$	Pagado	Expedición
156				\$	Pagado	Refrendo
157				\$	Condonada	Expedición

ELABORO

M. AYUNTAMIENTO MUNICIPAL
 RESPONSABLE
 CONSTITUCIONAL

PRESIDENTE ENTRANTE



SECRETARÍA DE INVESTIGACIÓN Y ASISTENCIA JURÍDICA
 TETZINAPA

Art.110
 Frac. V, VII
 LFTAIP
 Motivación I



Art.113
 Frac. I
 LFTAIP
 Motivación II

Entrega-Recepción de la Administración Pública Municipal
2012 - 2015 a 2015 - 2018

**PADRÓN DE CONTRIBUYENTES DE
LICENCIAS COMERCIALES**

FER-54 Hoja 1 de 132
H. Ayuntamiento Constitucional de TEOLOAPAN, GRO
Unidad administrativa: REGLAMENTOS
Fecha: 29 DE SEPTIEMBRE DE 2015

No. Prog.	Número de cuenta	Nombre del contribuyente	Ubicación	Cuota anual	Saldo por cobrar	Observaciones
158				\$	Pagado	Refrendo
159				\$	Pagado	Pago: 2014
160				\$	Pagado	Pago: 2010 al 2015
161	Condonada			\$	Condonada	Pago: 2014 y 2015
162	Condonada			\$	Condonada	Pago: 2014 y 2015
163				\$	Pagado	Refrendo

ELABORO

M. AYUNTAMIENTO MUNICIPAL
CONSTITUCIONAL
TEOLOAPAN, GRO

RESPONSABLE

PRESIDENTE ENTRANTE



DE LA REPÚBLICA
DE INVESTIGACIÓN
PARA EL CASO

VADA

Art.110
Frac. V, VII
LFTAIP
Motivación I



Art.113
Frac. I
LFTAIP
Motivación II

Entrega-Recepción de la Administración Pública Municipal
2012 - 2015 a 2015 - 2018

**PADRÓN DE CONTRIBUYENTES DE
LICENCIAS COMERCIALES**

FER-54 Hoja 1 de 132
H. Ayuntamiento Constitucional de **TEOLOAPAN GRO**
Unidad administrativa: **REGLAMENTOS**
Fecha: **29 DE SEPTIEMBRE DE 2015**

No. Prog.	Número de cuenta	Nombre del contribuyente	Ubicación	Cuota anual	Saldo por cobrar	Observaciones
164				\$	Pagado	Refrendo
165				\$	Pagado	Expedición
166				\$	Pagado	Refrendo
167				\$	Pagado	Refrendo
168				\$	Pagado	Pago: 2014 y 2015
169				\$	Pagado	Pago: 2012-2015

ELABORO

M. AYUNTAMIENTO MUNICIPAL
RESPONSABLE

ENTE

PRESIDENTE ENTRANTE



SECRETARÍA DE LA REPÚBLICA
SECRETARÍA DE INVESTIGACIÓN
JURÍDICA PARA EL CASO
QUINTANA ROO

Art.110
Frac. V, VII
LFTAIP
Motivación I

Art.113
Frac. I
LFTAIP
Motivación II

Entrega-Recepción de la Administración Pública Municipal
2012 - 2015 a 2015 - 2018
PADRÓN DE CONTRIBUYENTES DE LICENCIAS COMERCIALES

FER-54 Hoja 1 de 132
H. Ayuntamiento Constitucional de TEOLOAPAN, GRO
Unidad administrativa: REGLAMENTOS.
Fecha: 29 DE SEPTIEMBRE DE 2015

No. Prog.	Número de cuenta	Nombre del contribuyente	Ubicación	Cuota anual	Saldo por cobrar	Observaciones
170				\$	Pagado	Refrendo
171				\$	Pagado	Refrendo
172				\$	Pagado	(Tiraje de Periódico) Mes de Junio
173				\$	Pagado	Pago: 2012-2015
174				\$	Pagado	Refrendo
175				\$	Pagado	Refrendo

ELABORO

M. AYUNTAMIENTO MUNICIPAL
CONSTITUCIONAL RESPONSABLE
TEOLOAPAN, GRO.
DIRECCIÓN DE



PRESIDENTE ENTRANTE



DE LA REPÚBLICA
DE INVESTIGACIÓN
N PARA EL CASO

Art.110 ZINAPA
Frac. V, VII
LFTAIP
Motivación I

Art.113
Frac. I
LFTAIP
Motivación II

Entrega-Recepción de la Administración Pública Municipal
2012 - 2015 a 2015 - 2018

**PADRÓN DE CONTRIBUYENTES DE
LICENCIAS COMERCIALES**

FER-54 Hoja 1 de 132

H. Ayuntamiento Constitucional de **TEOLOAPAN GRO**

Unidad administrativa: **REGLAMENTOS.**

Fecha: **29 DE SEPTIEMBRE DE 2015**

No. Prog.	Número de cuenta	Nombre del contribuyente	Ubicación	Cuota anual	Saldo por cobrar	Observaciones
176				\$	Pagado	Refrendo
177				\$	Pagado	Refrendo
178				\$	Pagado	Permiso Provisional
179				\$	Pagado	Refrendo
180				\$	Pagado	Expedición
181				\$	Pagado	(Titular de Periódico) Mes de Julio
182				\$		



ELABORO

H. AYUNTAMIENTO MUNICIPAL
CONSTITUCIONAL
TEOLOAPAN, GUERRERO
RESPONSABLE

PRESIDENTE ENTRANTE



Art.113
Frac. I
LFTAIP
Motivación II



LA REPUBLICA
DE INVESTIGACIÓN
PARA EL CASO
TEOLOAPAN
Frac. V, VII
LFTAIP
Motivación I

Entrega- Recepción de la Administración Pública Municipal
2012 - 2015 a 2015 - 2016

**PADRON DE CONTRIBUYENTES DE
LICENCIAS COMERCIALES**

FER-54 Hoja 1 de 132
H. Ayuntamiento Constitucional de: TELOLOAPAN, GRO
Unidad administrativa: REGLAMENTOS,
Fecha 29 DE SEPTIEMBRE DE 2015

No. Prog.	Número de cuenta	Nombre del contribuyente	Ubicación	Cuota anual	Saldo por cobrar	Observaciones
183				\$	Pagado	Refrendo
184				\$	Pagado	Refrendo
185				\$	Pagado	Refrendo
186				\$	Pagado	Pago: 2015
187				\$	Pagado	(Tiraje de Periódico) Mes de Agosto
188				\$	Pagado	Expedición
189				\$	Pagado	Refrendo
190				\$	Pagado	Refrendo

ELABORO

M. AYUNTAMIENTO MUNICIPAL
CONSTITUCIONAL
TELOLOAPAN, GRO.
DIRECCIÓN DE LICENCIAS

RESPONSABLE

PRESIDENTE ENTRANTE

SECRETARÍA DE LA REPÚBLICA
SECRETARÍA DE INVESTIGACIÓN
SECRETARÍA DE JUSTICIA PARA EL CASO

Art. 100 COZINAPA
Frac. V, VII
LFTAIP
Motivación I

Art. 113
Frac. I
LFTAIP
Motivación II



Entrega-Recepción de la Administración Pública Municipal
2012 - 2015 a 2015 - 2018

PADRÓN DE CONTRIBUYENTES DE LICENCIAS COMERCIALES

FER-54 Hoja 1 de 132
H. Ayuntamiento Constitucional de: TELOLOAPAN, GRO
Unidad administrativa: REGLAMENTOS
Fecha 29 DE SEPTIEMBRE DE 2015

No. Prog.	Número de cuenta	Nombre del contribuyente	Ubicación	Cuota anual	Saldo por cobrar	Observaciones
191				\$	Pagado	Refrendo
192				\$	Pagado	Refrendo
193				\$	Condonada	Pago: 2014 y 2015
194				\$	Condonada	Pago: 2014 y 2015
195				\$	Pagado	Pago: 2013 al 2015
196				\$	Condonada	Refrendo
197				\$	Pagado	Expedición

ELABORO

H. AYUNTAMIENTO MUNICIPAL
COMISIÓN LOCAL
TELLOLOAPAN, GRO.
RESPONSABLE



PRESIDENTE ENTRANTE



SECRETARÍA DE LA REPÚBLICA
SECRETARÍA DE INVESTIGACIÓN

ARTÍCULO 110
FRAC. V, VII
LFTAIP
MOTIVACIÓN I

Art. 113
Frac. I
LFTAIP
Motivación II

Entrega-Recepción de la Administración Pública Municipal
2012- 2015 a 2015 -2018
PADRÓN DE CONTRIBUYENTES DE LICENCIAS COMERCIALES

FER-54 Hoja 1 de 132
H. Ayuntamiento Constitucional de: **TELOLOAPAN, GRO**
Unidad administrativa: **REGLAMENTOS**
Fecha: **29 DE SEPTIEMBRE DE 2015**

No. Prog.	Número de cuenta	Nombre del contribuyente	Ubicación	Cuota anual	Saldo por cobrar	Observaciones
198				\$ 00	\$ 288,00	Cambio de Propietario
199				\$ 00	Pagado	Pago: 2013 al 2015
200				\$ 00	Pagado	Expedición
201				\$ 00	Pagado	Refrendo
202				\$ 00	Pagado	Refrendo
203				\$ 00	Pagado	Cambio de Propietario
				\$ 00	Pagado	Pago: 2009 al 2015

ELABORO

H. AYUNTAMIENTO MUNICIPAL
CONSULTA DEL
TELLOLOAPAN, GRO
RESPONSABLE

PRE

PRESIDENTE ENTRANTE

SECRETARÍA DE LA REPÚBLICA
INSTITUTO FEDERAL DE INVESTIGACIÓN
FISCAL PARA EL CASO
Art. 111 NPA
Frac. V, VII
LFTAIP
Motivación I

Art. 113
Frac. I
LFTAIP
Motivación II

Entrega-Recepción de la Administración Pública Municipal
 2012 - 2015 a 2015 - 2018
PADRÓN DE CONTRIBUYENTES DE LICENCIAS COMERCIALES

FER-54 Hoja 1 de 132
 H. Ayuntamiento Constitucional de TELOLOAPAN, GRO
 Unidad administrativa: REGLAMENTOS.
 Fecha: 29 DE SEPTIEMBRE DE 2015

No. Prog.	Numero de cuenta	Nombre del contribuyente	Ubicación	Cuota anual	Saldo por cobrar	Observaciones
204	7698	[REDACTED]	[REDACTED]	\$ [REDACTED]	Pagado	Pago: 2013 al 2015
205	[REDACTED]	[REDACTED]	[REDACTED]	\$ [REDACTED]	Pagado	Pago: 2009 al 2015
206	[REDACTED]	[REDACTED]	[REDACTED]	\$ -	Condonada	Expedición
207	[REDACTED]	[REDACTED]	[REDACTED]	\$ [REDACTED]	Pagado	Expedición
208	[REDACTED]	[REDACTED]	[REDACTED]	\$ -	Condonada	Expedición
209	[REDACTED]	[REDACTED]	[REDACTED]	\$ [REDACTED] 00	[REDACTED]	Debe: 2015
210	[REDACTED]	[REDACTED]	[REDACTED]	\$ [REDACTED] 00	[REDACTED]	Debe: 2015
211	[REDACTED]	[REDACTED]	[REDACTED]	\$ [REDACTED] 00	[REDACTED]	Debe: 2015

ELABORO
 H. AYUNTAMIENTO MUNICIPAL
 RESPONSABLE

PRESIDENTE ENTRANTE

2012 - 2015



SECRETARÍA DE LA REPÚBLICA
 INSTITUTO FEDERAL DE INVESTIGACIÓN
 JURÍDICA PARA EL CASO

Art. 110
 Frac. V, VII
 LFTAIP
 Motivación I

Art. 113
 Frac. I
 LFTAIP
 Motivación II

Entrega-Recepción de la Administración Pública Municipal
2012-2015 a 2015-2018
**PADRÓN DE CONTRIBUYENTES DE
LICENCIAS COMERCIALES**

FER-54 Hoja 1 de 132
H. Ayuntamiento Constitucional de **TELOLOAPAN GRO**
Unidad administrativa: **REGLAMENTOS.**
Fecha: **29 DE SEPTIEMBRE DE 2015**

No. Prog.	Número de cuenta	Nombre del contribuyente	Ubicación	Cuota anual	Saldo por cobrar	Observaciones
212				\$	\$	Debe: 2015
213				\$	\$	Debe: 2015
214				\$	\$	Debe: 2015
215				\$	\$	Debe: 2015
216				\$	\$	Debe: 2015
217				\$	\$	Debe: 2015

ELABORO

M. ANTONIO RAMIREZ
COORDINADOR RESPONSABLE
TELOLOAPAN, GRO.



PRESIDENTE ENTRANTE



DE LA REPÚBLICA
DE INVESTIGACIÓN
PARA EL CASO

Art.110
Frac. V, VII
LFTAIP
Motivación I

Art.113
Frac. I
LFTAIP
Motivación II

Entrega-Recepción de la Administración Pública Municipal
2012 - 2015 a 2015 - 2018

PADRÓN DE CONTRIBUYENTES DE LICENCIAS COMERCIALES

FER-54 Hoja 1 de 132
H. Ayuntamiento Constitucional de: TEOLOAPAN, GRO
Unidad administrativa: REGLAMENTOS,
Fecha: 29 DE SEPTIEMBRE DE 2015

No. Prog.	Número de cuenta	Nombre del contribuyente	Ubicación	Cuota anual	Saldo por cobrar	Observaciones
218	[REDACTED]	[REDACTED]	[REDACTED]	\$ 00	\$ 00	Debe: 2015
219	[REDACTED]	[REDACTED]	[REDACTED]	\$ 00	\$ 00	Debe: 2015
220	[REDACTED]	[REDACTED]	[REDACTED]	\$ 00	\$ 00	Debe: 2015
221	[REDACTED]	[REDACTED]	[REDACTED]	\$ 00	\$ 00	Debe: 2015
222	[REDACTED]	[REDACTED]	[REDACTED]	\$ 00	\$ 00	Debe: 2015
224	[REDACTED]	[REDACTED]	[REDACTED]	\$ 00	\$ 00	Debe: 2015

ELABORO

RESPONSABLE

TE

PRESIDENTE ENTRANTE



LA REPÚBLICA
DE INVESTIGACIÓN

Art. 110
Frac. V, VII
LFTAIP
Motivación I



Art. 113
Frac. I
LFTAIP
Motivación II



Entrega-Recepción de la Administración Pública Municipal
2012 - 2015 a 2015 - 2018

**PADRÓN DE CONTRIBUYENTES DE
LICENCIAS COMERCIALES**

FER-54 Hoja 1 de 132

H. Ayuntamiento Constitucional de TELOLOAPAN, GRO
Unidad administrativa: REGLAMENTOS.
Fecha 29 DE SEPTIEMBRE DE 2015

No. Prog.	Número de cuenta	Nombre del contribuyente	Ubicación	Cuota anual	Saldo por cobrar	Observaciones
225				\$ 0	\$ 00	Debe: 2015
226				\$ 0	\$ 00	Debe: 2015
227				\$ 0	\$ 00	Debe: 2015
228				\$ 0	\$ 00	Debe: 2015
229	Condonada			\$ 0	\$ 00	Debe: 2015
230				\$ 0	\$ 00	Debe: 2015
J1				\$ 0	\$ 00	Debe: 2015
732				\$ 0	\$ 00	Debe: 2015

ELABORO

M. AYUNTAMIENTO MUNICIPAL
CONSTITUCIONAL
TELOLOAPAN, GRO.

PRESIDENTE ENTRANTE

LA REPUBLICA
Art. 140 INVESTIGACIÓN
Frac. V. CASO
LFTAIIP
Motivación I

Art. 113
Frac. I
LFTAIIP
Motivación II

Entrega-Recepción de la Administración Pública Municipal
2012 - 2015 a 2015 - 2018
**PADRÓN DE CONTRIBUYENTES DE
LICENCIAS COMERCIALES**

FER-54 Hoja 1 de 132
H. Ayuntamiento Constitucional de **TELOLOAPAN, GRO**
Unidad administrativa: **REGLAMENTOS**
Fecha: **29 DE SEPTIEMBRE DE 2015**

No. Prog.	Número de cuenta	Nombre del contribuyente	Ubicación	Cuota anual	Saldo por cobrar	Observaciones
233				\$	\$	Debe: 2015
234				\$	\$	Debe: 2015
235				\$	\$	Debe: 2015
236				\$	\$	Debe: 2015
237			Condonada	\$	\$	Debe: 2015
238				\$	\$	Debe: 2015
239			Condonada	\$	\$	Debe: 2015
40			Condonada	\$	\$	Debe: 2015
11				\$	\$	Debe: 2015

ELABORO

RESPONSABLE

PRESIDENTE ENTRANTE



DE LA REPÚBLICA
DE INVESTIGACIÓN
Art. 110 PARA EL CASO
Frac. III
LFTAIP
Motivación I

Art. 113
Frac. I
LFTAIP
Motivación II

Entrega-Recepción de la Administración Pública Municipal
2012 - 2015 a 2015 - 2018
PABRÓN DE CONTRIBUYENTES DE LICENCIAS COMERCIALES

FER-54 Hoja 1 de 132
H. Ayuntamiento Constitucional de **TELOLOAPAN, GRO**
Unidad administrativa: **REGLAMENTOS.**
Fecha: **29 DE SEPTIEMBRE DE 2015**

No. Prog.	Número de cuenta	Nombre del contribuyente	Ubicación	Cuota anual	Saldo por cobrar	Observaciones
242				\$ 4,147,00	\$ 4,147,00	Debe: 2015
243				\$		Debe: 2015
244				\$		Debe: 2015
245				\$		Debe: 2015
246	Condonada			\$		Debe: 2015
247				\$		Debe: 2015
18				\$		Debe: 2015
249				\$		Debe: 2015

ELABORO



AGENTE

PRESIDENTE ENTRANTE



INSTITUTO FEDERAL DE LA REPUBLICA
DE INVESTIGACIONES
PARA EL CASO
Frac. V, VII
LFTAIP
Motivación I



Art.113
Frac. I
LFTAIP
Motivación II

Entrega-Recepción de la Administración Pública Municipal
2012 - 2015 a 2015 - 2018
**PADRÓN DE CONTRIBUYENTES DE
LICENCIAS COMERCIALES**

FER-54 Hoja 1 de 132
H. Ayuntamiento Constitucional de: TELOLOAPAN, GRO
Unidad administrativa: REGLAMENTOS,
Fecha: 29 DE SEPTIEMBRE DE 2015

No. Prog.	Número de cuenta	Nombre del contribuyente	Ubicación	Cuota anual	Saldo por cobrar	Observaciones
250	[REDACTED]	[REDACTED]	[REDACTED]	\$ [REDACTED]	[REDACTED]	Debe: 2015
251	[REDACTED]	[REDACTED]	[REDACTED]	\$ [REDACTED]	[REDACTED]	Debe: 2015
252	[REDACTED]	[REDACTED]	[REDACTED]	\$ [REDACTED]	[REDACTED]	Debe: 2015
253	[REDACTED]	[REDACTED]	[REDACTED]	\$ [REDACTED]	[REDACTED]	Debe: 2015
254	[REDACTED]	[REDACTED]	[REDACTED]	\$ [REDACTED]	[REDACTED]	Debe: 2015
255	[REDACTED]	[REDACTED]	[REDACTED]	\$ [REDACTED]	[REDACTED]	Debe: 2015
.6	[REDACTED]	[REDACTED]	[REDACTED]	\$ [REDACTED]	[REDACTED]	Debe: 2015
257	[REDACTED]	[REDACTED]	[REDACTED]	\$ [REDACTED]	[REDACTED]	Debe: 2015

ELABORO

M. AYUNTAMIENTO MUNICIPAL
CONSTITUCIONAL
TELOLOAPAN, GRO.

RESPONSABLE

PRESIDENTE ENTRANTE

C.R.



SECRETARÍA DE LA REPÚBLICA
SECRETARÍA DE INVESTIGACIÓN
JURÍDICA PARA EL CASO
TELOLOAPAN

Art.110
Frac. V, VII
LFTAIP
Motivación I

Art.113
Frac. I
LFTAIP
Motivación II

Entrega-Recepción de la Administración Pública Municipal
2012 - 2015 a 2015 - 2018

PADRÓN DE CONTRIBUYENTES DE LICENCIAS COMERCIALES

FER-54 Hoja 1 de 132
H. Ayuntamiento Constitucional de **TELOLOAPAN GRO**
Unidad administrativa: **REGLAMENTOS.**
Fecha: **29 DE SEPTIEMBRE DE 2015**

No. Prog.	Número de cuenta	Nombre del contribuyente	Ubicación	Cuota anual	Saldo por cobrar	Observaciones
258				\$		Debe: 2015
259				\$		Debe: 2015
260				\$		Debe: 2015
261				\$		Debe: 2015
262				\$		Debe: 2015
263	Condonada			\$		Debe: 2015
264				\$		Debe: 2015

ELABORO

H. AYUNTAMIENTO CONSTITUCIONAL
TELOLOAPAN, GRO.
RESPONSABLE



H. AYUNTAMIENTO
MUNICIPAL CONSTITUCIONAL
TELOLOAPAN, GRO.
PRESIDENTE SALIENTE



PRESIDENTE ENTRANTE



DE LA REPÚBLICA
DE INVESTIGACIÓN
PARA EL CASO

AZIMAPA
Frac. V, VII
LFTAIP
Motivación I

Art.113
Frac. I
LFTAIP
Motivación II

Entrega-Recepción de la Administración Pública Municipal
2012-2015 a 2015-2018
**PADRÓN DE CONTRIBUYENTES DE
LICENCIAS COMERCIALES**

FER-54 Hoja 1 de 132
H. Ayuntamiento Constitucional de TEOLOAPAN, GRO
Unidad administrativa: REGLAMENTOS,
Fecha: 29 DE SEPTIEMBRE DE 2015

No. Prog.	Número de cuenta	Nombre del contribuyente	Ubicación	Cuota anual	Saldo por cobrar	Observaciones
265				\$		Debe: 2015
266				\$		Debe: 2015
267				\$		Debe: 2015
268				\$		Debe: 2015
269				\$		Debe: 2015
270				\$		Debe: 2015
171				\$		Debe: 2015
272				\$		Debe: 2015

ELABORO
RESPONSABLE

H. AYUNTAMIENTO MUNICIPAL
CONSTITUCIONAL
TEOLOAPAN, GRO

PRESIDENTE ENTRANTE

DE LA REPÚBLICA
DE INVESTIGACIÓN
PARA EL CASO
ARTÍCULO 10
Frac. V, VII
LFTAIP
Motivación I

Art.113
Frac. I
LFTAIP
Motivación II

Entrega-Recepción de la Administración Pública Municipal
2012 - 2015 a 2015 - 2018
**PADRÓN DE CONTRIBUYENTES DE
LICENCIAS COMERCIALES**

FER-54 Hoja 1 de 132
H. Ayuntamiento Constitucional de: **TEOLOAPAN, GRO**
Unidad administrativa: **REGLAMENTOS,**
Fecha: **29 DE SEPTIEMBRE DE 2015**

No. Prog.	Número de cuenta	Nombre del contribuyente	Ubicación	Cuota anual	Saldo por cobrar	Observaciones
273				\$	0	Debe: 2015
274				\$	0	Debe: 2015
275				\$	0	Debe: 2015
276				\$	0	Debe: 2015
277				\$	0	Debe: 2015
278				\$	0	Debe: 2015
279	Condonada			\$	0	Debe: 2015

ELABORO

RESPONSABLE



PRESIDENTE ENTRANTE



DE LA REPUBLICA
DE INVESTIGACIÓN
PARA EL CASO

Art. 110
Frac. V, VII
LFTAIP
Motivación I

Art. 113
Frac. I
LFTAIP
Motivación II

Entrega-Recepción de la Administración Pública Municipal
2012-2015 a 2015-2018
PADRÓN DE CONTRIBUYENTES DE LICENCIAS COMERCIALES

FER-54 Hoja 1 de 132
H. Ayuntamiento Constitucional de: TEOLOAPAN, GRO
Unidad administrativa: REGLAMENTOS
Fecha: 29 DE SEPTIEMBRE DE 2015

No. Prog.	Número de cuenta	Nombre del contribuyente	Ubicación	Cuota anual	Saldo por cobrar	Observaciones
280	Condonada			\$	\$	Debe: 2015
281				\$	\$	Debe: 2015
282				\$	\$	Debe: 2015
283				\$	\$	Debe: 2015
284				\$	\$	Debe: 2015
285				\$	\$	Debe: 2015
286				\$	\$	Debe: 2015

ELABORO

M. AYUNTAMIENTO MUNICIPAL

RESPONSABLE

ASISTENTE

PRESIDENTE ENTRANTE



DE LA REPÚBLICA
DE INVESTIGACIÓN
PARA EL CASO
INAPA

Art.110
Frac. V, VII
LFTAIP
Motivación I

Art.113
Frac. I
LFTAIP
Motivación II

Entrega-Recepción de la Administración Pública Municipal
2012-2015 a 2014-2018
PADRÓN DE CONTRIBUYENTES DE LICENCIAS COMERCIALES

FER-54 Hoja 1 de 132
H. Ayuntamiento Constitucional de: **TELOLOAPAN GRO**
Unidad administrativa: **REGLAMENTOS.**
Fecha: **29 DE SEPTIEMBRE DE 2015**

No. Prog.	Número de cuenta	Nombre del contribuyente	Ubicación	Cuota anual	Saldo por cobrar	Observaciones
287				\$ 00	\$ 00	Debe: 2015
288				\$ 00	\$ 00	Debe: 2015
289	Condonada			\$ 00	\$ 00	Debe: 2015
290				\$ 00	\$ 00	Debe: 2015
291				\$ 00	\$ 00	Debe: 2014 y 2015
292				\$ 00	\$ 00	Debe: 2014 y 2015
293				\$ 00	\$ 00	Debe: 2014 y 2015

ELABORO
M. AYUNTAMIENTO MUNICIPAL RESPONSABLE
CONSTITUCIONAL



H. AYUNTAMIENTO
ENTE



PRESIDENTE ENTRANTE



DE LA REPÚBLICA
DE INVESTIGACIÓN
PARA EL CASO

Art. 110
Frac. V, VII
LFTAIP
Motivación I

Art. 113
Frac. I
LFTAIP
Motivación II

Entrega- Recepción de la Administración Pública Municipal
2012 - 2015 a 2015 - 2018

**PADRON DE CONTRIBUYENTES DE
LICENCIAS COMERCIALES**

FER-54 Hoja 1 de 132

H. Ayuntamiento Constitucional de: TELOLOAPAN, GRO
Unidad administrativa: REGLAMENTOS.

Fecha: 29 DE SEPTIEMBRE DE 2015

No. Prog.	Número de cuenta	Nombre del contribuyente	Ubicación	Cuota anual	Saldo por cobrar	Observaciones
294				\$	\$	Debe: 2014 y 2015
295				\$	\$	Debe: 2014 y 2015
296				\$	\$	Debe: 2014 y 2015
297				\$	\$	Debe: 2014 y 2015
298				\$	\$	Debe: 2014 y 2015
299				\$	\$	Debe: 2014 y 2015
300				\$	\$	Debe: 2014 y 2015
301				\$	\$	Debe: 2014 y 2015

ELABORO

H. AYUNTAMIENTO MUNICIPAL RESPONSABLE
CONSTITUCIONAL

PRESIDENTE ENTRANTE



SECRETARÍA DE LA REPÚBLICA
SECRETARÍA DE INVESTIGACIÓN
COMISIÓN PARA EL CASO
TELOLOAPAN

Art.110
Frac. V, VII
LFTAIP
Motivación I

Art.113
Frac. I
LFTAIP
Motivación II

Entrega-Recepción de la Administración Pública Municipal
 2012 - 2015 a 2015 - 2018
PADRÓN DE CONTRIBUYENTES DE LICENCIAS COMERCIALES

FER-54 Hoja 1 de 132
 H. Ayuntamiento Constitucional de TEOLOAPAN, GRO
 Unidad administrativa: REGLAMENTOS.
 Fecha: 29 DE SEPTIEMBRE DE 2015

No. Prog.	Número de cuenta	Nombre del contribuyente	Ubicación	Cuota anual	Saldo por cobrar	Observaciones
302				\$	\$	Debe: 2014 y 2015
303				\$	\$	Debe: 2014 y 2015
304				\$	\$	Debe: 2014 y 2015
305				\$	\$	Debe: 2014 y 2015
306				\$	\$	Debe: 2014 y 2015
307				\$	\$	Debe: 2014 y 2015
308				\$	\$	Debe: 2014 y 2015
309				\$	\$	Debe: 2014 y 2015

ELABORO

M. AYUNTAMIENTO MUNICIPAL RESPONSABLE
 CONSTITUCIONAL
 TEOLOAPAN, GRO.



ENTE

PRESIDENTE ENTRANTE

DE LA REPÚBLICA
 DE INVESTIGACIÓN
 PARA EL CASO
 TEOLOAPAN
 Art.110
 Frac. V, VII
 LFTAIP
 Motivación I

Art.113
 Frac. I
 LFTAIP
 Motivación II

Entrega-Recepción de la Administración Pública Municipal
 2012 - 2015 a 2015 - 2018
**PADRÓN DE CONTRIBUYENTES DE
 LICENCIAS COMERCIALES**

FER-54 Hoja 1 de 132
 H. Ayuntamiento Constitucional de TELOLOAPAN, GRO
 Unidad administrativa: REGLAMENTOS,
 Fecha: 29 DE SEPTIEMBRE DE 2015

No. Prog.	Número de cuenta	Nombre del contribuyente	Ubicación	Cuota anual	Saldo por cobrar	Observaciones
310				\$ 00	\$ 00	Debe: 2014 y 2015
311				\$ 00	\$ 00	Debe: 2014 y 2015
312				\$ 00	\$ 00	Debe: 2014 y 2015
313				\$ 00	\$ 00	Debe: 2014 y 2015
314	Condonada			\$ 00	\$ 00	Debe: 2014 y 2015
315				\$ 00	\$ 00	Debe: 2014 y 2015
316	Condonada			\$ 00	\$ 00	Debe: 2014 y 2015
317				\$ 00	\$ 00	Debe: 2014 y 2015

ELABORO

H. AYUNTAMIENTO MUNICIPAL
 CONSTITUCIONAL

RESPONSABLE

H. AYUNTAMIENTO MUNICIPAL

PRESIDENTE ENTRANTE



DE LA REPÚBLICA
 DE INVESTIGACIÓN
 PARA EL CASO

Art.110 NAPA
 Frac. V, VII
 LFTAIP
 Motivación I

Art.113
 Frac. I
 LFTAIP
 Motivación II

Entrega-Recepción de la Administración Pública Municipal
2012 - 2015 a 2015 - 2018

PADRÓN DE CONTRIBUYENTES DE LICENCIAS COMERCIALES

FER-54 Hoja 1 de 132

H. Ayuntamiento Constitucional de: TEOLOAPAN, GRO
Unidad administrativa: REGLAMENTOS.
Fecha: 29 DE SEPTIEMBRE DE 2015

No. Prog.	Número de cuenta	Nombre del contribuyente	Ubicación	Cuota anual	Saldo por cobrar	Observaciones
318	[REDACTED]	[REDACTED]	[REDACTED]	\$ 00	\$ 00	Debe: 2014 y 2015
319	Condonada	[REDACTED]	[REDACTED]	\$ 00	\$ 00	Debe: 2014 y 2015
320	[REDACTED]	[REDACTED]	[REDACTED]	\$ 00	\$ 00	Debe: 2014 y 2015
321	[REDACTED]	[REDACTED]	[REDACTED]	\$ 00	\$ 00	Debe: 2014 y 2015
322	[REDACTED]	[REDACTED]	[REDACTED]	\$ 00	\$ 00	Debe: 2014 y 2015
323	[REDACTED]	[REDACTED]	[REDACTED]	\$ 00	\$ 00	Debe: 2014 y 2015
324	[REDACTED]	[REDACTED]	[REDACTED]	\$ 00	\$ 00	Debe: 2014 y 2015

ELABORO

M. AYUNTAMIENTO MUNICIPAL RESPONSABLE



PRESIDENTE ENTRANTE



SECRETARÍA DE LA REPÚBLICA
SECRETARÍA DE INVESTIGACIONES
JURÍDICAS PARA EL CASO
TEOLOAPAN
Art.110
Frac. V, VII
LFTAIP
Motivación I

Art.113
Frac. I
LFTAIP
Motivación II

Entrega-Recepción de la Administración Pública Municipal
 2012 - 2015 a 2015 - 2018
**PADRÓN DE CONTRIBUYENTES DE
 LICENCIAS COMERCIALES**

FER-54 Hoja 1 de 132
 H. Ayuntamiento Constitucional de TEOLOAPAN, GRO
 Unidad administrativa: REGLAMENTOS.
 Fecha: 29 DE SEPTIEMBRE DE 2015

No. Prog.	Número de cuenta	Nombre del contribuyente	Ubicación	Cuota anual	Saldo por cobrar	Observaciones
325				\$	\$	Debe: 2014 y 2015
326				\$	\$	Debe: 2014 y 2015
327	Condonada			\$	\$	Debe: 2014 y 2015
328				\$	\$	Debe: 2014 y 2015
329				\$	\$	Debe: 2014 y 2015
330	Condonada			\$	\$	Debe: 2014 y 2015
11	Condonada			\$	\$	Debe: 2014 y 2015
332				\$	\$	Debe: 2014 y 2015

ELABORO
 H. AYUNTAMIENTO MUNICIPAL
 COMISIÓN LOCAL

RESPONSABLE
 PRESIDENTE ENTRANTE



SECRETARÍA DE LA REPÚBLICA
 SECRETARÍA DE INVESTIGACIÓN
 PARA EL CASO

Art. 110 MAPA
 Frac. V, VII
 LFTAIP
 Motivación I

Art. 113
 Frac. I
 LFTAIP
 Motivación II

H. AYUNTAMIENTO MUNICIPAL TEOLOAPAN, GUERRERO.
2012 - 2015
"UNIDOS TRANSFORMANDO TEOLOAPAN"

Entrega-Recepción de la Administración Pública Municipal
2012 - 2015 a 2015 - 2018

PADRÓN DE CONTRIBUYENTES DE
LICENCIAS COMERCIALES

FER-54 Hoja 1 de 132

H. Ayuntamiento Constitucional de: TEOLOAPAN, GRO
Unidad administrativa: REGLAMENTOS,
Fecha: 29 DE SEPTIEMBRE DE 2015

No. Prog.	Número de cuenta	Nombre del contribuyente	Ubicación	Cuota anual	Saldo por cobrar	Observaciones
333				\$ 00	\$ 00	Debe: 2014 y 2015
334				\$ 00	\$ 00	Debe: 2014 y 2015
335			Gro.	\$ 00	\$ 00	Debe: 2014 y 2015
336				\$ 00	\$ 00	Debe: 2014 y 2015
337				\$ 00	\$ 00	Debe: 2014 y 2015
338				\$ 00	\$ 00	Debe: 2014 y 2015
339				\$ 00	\$ 00	Debe: 2014 y 2015
340				\$ 00	\$ 00	Debe: 2014 y 2015

ELABORO

H. AYUNTAMIENTO MUNICIPAL
CONSTITUCIONAL
TEOLOAPAN, GRO.



H. AYUNTAMIENTO MUNICIPAL



PRESIDENTE ENTRANTE



SECRETARÍA DE LA REPÚBLICA
DE INVESTIGACIÓN
PARA EL CASO

Art. 110A
Frac. V, VII
LFTAIP
Motivación I



Art. 113
Frac. I
LFTAIP
Motivación II

H. AYUNTAMIENTO MUNICIPAL TELOLOAPAN, GUERRERO.
2012 - 2015
"UNIDOS TRANSFORMANDO TELOLOAPAN"

Entrega-Recepción de la Administración Pública Municipal
2012 - 2015 a 2015 - 2018
**PADRÓN DE CONTRIBUYENTES DE
LICENCIAS COMERCIALES**

FER-54 Hoja 1 de 132
H. Ayuntamiento Constitucional de: TELOLOAPAN, GRO
Unidad administrativa: REGLAMENTOS,
Fecha 29 DE SEPTIEMBRE DE 2015

No. Prog.	Número de cuenta	Nombre del contribuyente	Ubicación	Cuota anual	Saldo por cobrar	Observaciones
341	Condonada			\$ 00	\$ 00	Debe: 2014 y 2015
342				\$ 00	\$ 00	Debe: 2014 y 2015
343				\$ 00	\$ 00	Debe: 2014 y 2015
344				\$ 00	\$ 00	Debe: 2014 y 2015
345				\$ 00	\$ 00	Debe: 2014 y 2015
346				\$ 00	\$ 00	Debe: 2014 y 2015
17				\$ 00	\$ 00	Debe: 2014 y 2015
348				\$ 00	\$ 00	Debe: 2014 y 2015



Art.113
Frac. I
LFTAIP
Motivación II

PRESIDENTE ENTRANTE



SECRETARÍA DE LA REPÚBLICA
SECRETARÍA DE INVESTIGACIÓN
FISCALÍA PARA EL CASO
INADA

Art.110
Frac. V, VII
LFTAIP
Motivación I

Entrega-Recepción de la Administración Pública Municipal
2012 - 2015 a 2015 - 2018

PADRÓN DE CONTRIBUYENTES DE LICENCIAS COMERCIALES

FER-54 Hoja 1 de 132

H. Ayuntamiento Constitucional de: TEOLOAPAN, GRO

Unidad administrativa: REGLAMENTOS

Fecha: 29 DE SEPTIEMBRE DE 2015

No. Prog.	Número de cuenta	Nombre del contribuyente	Ubicación	Cuota anual	Saldo por cobrar	Observaciones
349				\$ 0	\$ 0	Debe: 2014 y 2015
350				\$ 0	\$ 0	Debe: 2014 y 2015
351				\$ 0	\$ 0	Debe: 2014 y 2015
352	Condonada			\$ 0	\$ 0	Debe: 2014 y 2015
353				\$ 0	\$ 0	Debe: 2014 y 2015
354				\$ 0	\$ 0	Debe: 2014 y 2015
5				\$ 0	\$ 0	Debe: 2014 y 2015
356				\$ 0	\$ 0	Debe: 2014 y 2015
7				\$ 0	\$ 0	Debe: 2014 y 2015

ELABORO

RESponsable

H. AYUNTAMIENTO

PRESIDENTE ENTRANTE

SECRETARÍA DE LA REPÚBLICA
SECRETARÍA DE INVESTIGACIÓN
FISCALÍA PARA EL CASO
GUERRERO

Art.110
Frac. V, VII
LFTAIP
Motivación I

Art.113
Frac. I
LFTAIP
Motivación II

Entrega-Recepción de la Administración Pública Municipal
 2012 - 2015 a 2015 - 2018
**PADRÓN DE CONTRIBUYENTES DE
 LICENCIAS COMERCIALES**

FER-54 Hoja 1 de 132
 H. Ayuntamiento Constitucional de: TELOLOAPAN, GRO
 Unidad administrativa: REGLAMENTOS,
 Fecha: 29 DE SEPTIEMBRE DE 2015

No. Prog.	Número de cuenta	Nombre del contribuyente	Ubicación	Cuota anual	Saldo por cobrar	Observaciones
358				\$ 00	\$ 00	Debe: 2014 y 2015
359				\$ 00	\$ 00	Debe: 2014 y 2015
360				\$ 00	\$ 00	Debe: 2014 y 2015
361				\$ 00	\$ 00	Debe: 2014 y 2015
362				\$ 00	\$ 00	Debe: 2014 y 2015
363				\$ 00	\$ 00	Debe: 2014 y 2015
364	Condonada			\$ 00	\$ 00	Debe: 2014 y 2015

ELABORO
 M. AYUNTAMIENTO MUNICIPAL
 CONSTITUCIONAL
 RESPONSABLE

H. AYUNTAMIENTO
 PRESIDENTE ENTRANTE



SECRETARÍA DE LA REPÚBLICA
 DE INVESTIGACIÓN
 PARA EL CASO
 ZINAPA

Art.110
 Frac. V, VII
 LFTAIP
 Motivación I

Art.113
 Frac. I
 LFTAIP
 Motivación II



Entrega-Recepción de la Administración Pública Municipal
2012 - 2015 a 2015 - 2016
PADRÓN DE CONTRIBUYENTES DE LICENCIAS COMERCIALES

FER-54 Hoja 1 de 132
H. Ayuntamiento Constitucional de: **TELLOLOAPAN, GRO**
Unidad administrativa: **REGLAMENTOS.**
Fecha: **29 DE SEPTIEMBRE DE 2015**

No. Prog.	Número de cuenta	Nombre del contribuyente	Ubicación	Cuota anual	Saldo por cobrar	Observaciones
365				\$	\$	Debe: 2014 y 2015
366				\$	\$	Debe: 2014 y 2015
367				\$	\$	Debe: 2014 y 2015
368				\$	\$	Debe: 2014 y 2015
369				\$	\$	Debe: 2014 y 2015
370				\$	\$	Debe: 2014 y 2015
371				\$	\$	Debe: 2014 y 2015
372				\$	\$	Debe: 2014 y 2015

ELABORO

H. AYUNTAMIENTO MUNICIPAL
CONSTITUCIONAL
TELLOLOAPAN, GRO.
RESPONSABLE

ENTE

PRESIDENTE ENTRANTE

DE LA REPUBLICA
DE INVESTIGACION
PARA EL CASO

Art. 110
Frac. V, VII
LFTAIP
Motivación I

Art. 113
Frac. I
LFTAIP
Motivación II

Entrega-Recepción de la Administración Pública Municipal
2012 - 2015 a 2015 - 2018
**PADRÓN DE CONTRIBUYENTES DE
LICENCIAS COMERCIALES**

FER-54 Hoja 1 de 132
H. Ayuntamiento Constitucional de TEOLOAPAN, GRO
Unidad administrativa: REGLAMENTOS.
Fecha: 29 DE SEPTIEMBRE DE 2015

No. Prog.	Número de cuenta	Nombre del contribuyente	Ubicación	Cuota anual	Saldo por cobrar	Observaciones
373				\$ 00	\$ 00	Debe: 2014 y 2015
374				\$ 00	\$ 00	Debe: 2014 y 2015
375				\$ 00	\$ 00	Debe: 2014 y 2015
376				\$ 00	\$ 00	Debe: 2014 y 2015
377				\$ 00	\$ 00	Debe: 2014 y 2015
378				\$ 00	\$ 00	Debe: 2014 y 2015
/9				\$ 00	\$ 00	Debe: 2014 y 2015
380				\$ 00	\$ 00	Debe: 2014 y 2015

ELABORO

M. AYUNTAMIENTO MUNICIPAL

RESPONSABLE

H. AYUNTAMIENTO
MUNICIPAL
PRESIDENTE ENTRANTE

PRESIDENTE ENTRANTE



DE LA REPUBLICA
DE INVESTIGACIÓN
PARA EL CASO

Art.116
Frac. V, VII
LFTAIP
Motivación I

Art.113
Frac. I
LFTAIP
Motivación II

Entrega-Recepción de la Administración Pública Municipal
2012 - 2015 a 2015 - 2016

PADRÓN DE CONTRIBUYENTES DE LICENCIAS COMERCIALES

FER-54 Hoja 1 de 132

H. Ayuntamiento Constitucional de: **TELOLOAPAN, GRO**
Unidad administrativa: **REGLAMENTOS.**
Fecha: **29 DE SEPTIEMBRE DE 2015**

No. Prog.	Número de cuenta	Nombre del contribuyente	Ubicación	Cuota anual	Saldo por cobrar	Observaciones
381				\$ 00	\$ 00	Debe: 2014 y 2015
382				\$ 00	\$ 00	Debe: 2014 y 2015
383				\$ 00	\$ 00	Debe: 2014 y 2015
384	Condonada			\$ 00	\$ 00	Debe: 2014 y 2015
385				\$ 00	\$ 00	Debe: 2014 y 2015
386				\$ 00	\$ 00	Debe: 2014 y 2015
387				\$ 00	\$ 00	Debe: 2014 y 2015
388				\$ 00	\$ 00	Debe: 2014 y 2015
389				\$ 00	\$ 00	Debe: 2014 y 2015

ELABORO

H. AYUNTAMIENTO MUNICIPAL
CONSTITUCIONAL

RESPONSABLE

H. AYUNTAMIENTO MUNICIPAL
PRESIDENTE ENTRANTE

PRESIDENTE ENTRANTE



SECRETARÍA DE LA REPÚBLICA
SECRETARÍA DE INVESTIGACIÓN
FISCAL PARA EL CASO
ZINAPA

Art.110
Frac. V, VII
LFTAIP
Motivación I

Art.113
Frac. I
LFTAIP
Motivación II

Entrega-Recepción de la Administración Pública Municipal
2012 - 2015 a 2015 - 2018

**PADRÓN DE CONTRIBUYENTES DE
LICENCIAS COMERCIALES**

FER-54 Hoja 1 de 132

H Ayuntamiento Constitucional de: TEOLOAPAN, GRO
Unidad administrativa: REGLAMENTOS
Fecha: 29 DE SEPTIEMBRE DE 2015

No. Prog.	Número de cuenta	Nombre del contribuyente	Ubicación	Cuota anual	Saldo por cobrar	Observaciones
390				\$	\$	Debe: 2014 y 2015
391				\$	\$	Debe: 2014 y 2015
392	Condonada			\$	\$	Debe: 2014 y 2015
393				\$	\$	Debe: 2014 y 2015
394				\$	\$	Debe: 2014 y 2015
395				\$	\$	Debe: 2014 y 2015
396				\$	\$	Debe: 2014 y 2015

ELABORO

H. AYUNTAMIENTO MUNICIPAL
CONSTITUCIONAL
TEOLOAPAN, GRO.

RESPONSABLE

H. AYUNTAMIENTO MUNICIPAL

PRESIDENTE ENTRANTE

SECRETARÍA DE LA REPÚBLICA
INSTITUTO FEDERAL DE INVESTIGACIÓN
FISCAL PARA EL CASO

QUINTANA ROO

Art. 110
Frac. V, VII
LFTAIP
Motivación I

Art. 113
Frac. I
LFTAIP
Motivación II

Entrega-Recepción de la Administración Pública Municipal
2012-2015 a 2015 - 2018

PADRÓN DE CONTRIBUYENTES DE LICENCIAS COMERCIALES

FER-54 Hoja 1 de 132
H. Ayuntamiento Constitucional de: TELOLOAPAN, GRO
Unidad administrativa: REGLAMENTOS
Fecha: 29 DE SEPTIEMBRE DE 2015

No. Prog.	Número de cuenta	Nombre del contribuyente	Ubicación	Cuota anual	Saldo por cobrar	Observaciones
397				\$ 0	\$ 0	Debe: 2014 y 2015
398				\$ 0	\$ 0	Debe: 2014 y 2015
399				\$ 0	\$ 0	Debe: 2014 y 2015
400				\$ 0	\$ 0	Debe: 2014 y 2015
401				\$ 0	\$ 0	Debe: 2014 y 2015
+02				\$ 0	\$ 0	Debe: 2014 y 2015
403				\$ 0	\$ 0	Debe: 2014 y 2015

ELABORO

RESPONSABLE

PRESIDENTE ENTRANTE



DE LA REPUBLICA
DE INVESTIGACIÓN
PARA EL CASO

Art. 110
Frac. V, VII
LFTAIP
Motivación I

Art. 113
Frac. I
LFTAIP
Motivación II

Entrega- Recepción de la Administración Pública Municipal
2012 - 2015 a 2015 - 2018

**PADRÓN DE CONTRIBUYENTES DE
LICENCIAS COMERCIALES**

FER-54 Hoja 1 de 132

H. Ayuntamiento Constitucional de: **TEOLOAPAN, GRO**
Unidad administrativa: **REGLAMENTOS,**
Fecha: **29 DE SEPTIEMBRE DE 2015**

No. Prog.	Número de cuenta	Nombre del contribuyente	Ubicación	Cuota anual	Saldo por cobrar	Observaciones
404	Condonada			\$ 0.00	\$ 0.00	Debe: 2014 y 2015
405				\$ 0.00	\$ 0.00	Debe: 2014 y 2015
406				\$ 0.00	\$ 0.00	Debe: 2014 y 2015
407	Condonada			\$ 0.00	\$ 0.00	Debe: 2014 y 2015
408				\$ 0.00	\$ 0.00	Debe: 2014 y 2015
409				\$ 0.00	\$ 0.00	Debe: 2014 y 2015
10				\$ 0.00	\$ 0.00	Debe: 2013 al 2015
411				\$ 0.00	\$ 0.00	Debe: 2013 al 2015
12				\$ 0.00	\$ 0.00	Debe: 2013 al 2015

ELABORO

RESPONSABLE

PRESIDENTE ENTRANTE



SECRETARÍA DE LA REPÚBLICA
SECRETARÍA DE INVESTIGACIÓN Y ANÁLISIS
SECRETARÍA DE DEFENSA PARA EL CASO
ATZINAPÁN
Frac. V, VII
LFTAIP
Motivación I

Art.113
Frac. I
LFTAIP
Motivación II

Entrega-Recepción de la Administración Pública Municipal
2012 - 2015 a 2015 - 2018

**PADRÓN DE CONTRIBUYENTES DE
LICENCIAS COMERCIALES**

FER-54

Hoja 1

de 132

H. Ayuntamiento Constitucional de: TEOLOAPAN, GRO

Unidad administrativa: REGLAMENTOS.

Fecha: 29 DE SEPTIEMBRE DE 2015

No. Prog.	Numero de cuenta	Nombre del contribuyente	Ubicación	Cuota anual	Saldo por cobrar	Observaciones
413				\$ 0	\$ 0	Debe: 2013 al 2015
414				\$ 0	\$ 0	Debe: 2013 al 2015
415				\$ 0	\$ 0	Debe: 2013 al 2015
416				\$ 0	\$ 0	Debe: 2013 al 2015
417				\$ 0	\$ 0	Debe: 2013 al 2015
418				\$ 0	\$ 0	Debe: 2013 al 2015
-19				\$ 0	\$ 0	Debe: 2013 al 2015
420				\$ 0	\$ 0	Debe: 2013 al 2015



PRESIDENTE ENTRANTE

DE LA REPÚBLICA
DE INVESTIGACIÓN
PARA EL CASO

Art. 110
Frac. V, VII
LFTAIP
Motivación I

Art. 113
Frac. I
LFTAIP
Motivación II

Entrega-Recepción de la Administración Pública Municipal
2012 - 2015 a 2015 - 2018

**PADRÓN DE CONTRIBUYENTES DE
LICENCIAS COMERCIALES**

FER-54 Hoja 1 de 132


H. Ayuntamiento Constitucional de: **TEOLOAPAN, GRO**

Unidad administrativa: **REGLAMENTOS.**

Fecha: **29 DE SEPTIEMBRE DE 2015**

No. Prog.	Número de cuenta	Nombre del contribuyente	Ubicación	Cuota anual	Saldo por cobrar	Observaciones
421				\$ 2,000.00	\$ 2,000.00	Debe: 2013 al 2015
422				\$ 1,000.00	\$ 1,000.00	Debe: 2013 al 2015
423				\$ 1,000.00	\$ 1,000.00	Debe: 2013 al 2015
424				\$ 1,000.00	\$ 1,000.00	Debe: 2013 al 2015
425				\$ 1,000.00	\$ 1,000.00	Debe: 2013 al 2015
6				\$ 1,000.00	\$ 1,000.00	Debe: 2013 al 2015
427				\$ 1,000.00	\$ 1,000.00	Debe: 2013 al 2015

ELABORO



EL AYUNTAMIENTO MUNICIPAL
DE TEOLOAPAN, GRO. RESPONSABLE
DIRECCIÓN DE



ENTE

PRESIDENTE ENTRANTE



DE LA REPUBLICA
DE INVESTIGACIÓN
PARA EL CASO

Art. 110 NAPA
Frac. V, VII
LFTAIP
Motivación I

Art. 113
Frac. I
LFTAIP
Motivación II

Entrega-Recepción de la Administración Pública Municipal
2012 - 2015 a 2015 - 2018
**PADRÓN DE CONTRIBUYENTES DE
LICENCIAS COMERCIALES**

FER-54 Hoja 1 de 132
H. Ayuntamiento Constitucional de TEOLOAPAN, GRO
Unidad administrativa: REGLAMENTOS,
Fecha: 29 DE SEPTIEMBRE DE 2015

No. Prog.	Número de cuenta	Nombre del contribuyente	Ubicación	Cuota anual	Saldo por cobrar	Observaciones
428				\$ 00	\$ 00	Debe: 2013 al 2015
429				\$ 00	\$ 00	Debe: 2013 al 2015
430				\$ 00	\$ 00	Debe: 2013 al 2015
431				\$ 00	\$ 00	Debe: 2013 al 2015
432				\$ 00	\$ 00	Debe: 2013 al 2015
433				\$ 00	\$ 00	Debe: 2013 al 2015
434				\$ 00	\$ 00	Debe: 2013 al 2015
5				\$ 00	\$ 00	Debe: 2013 al 2015

ELABORO

H. AYUNTAMIENTO MUNICIPAL
CONSTITUCIONAL

RESPONSABLE

ENTE

PRESIDENTE ENTRANTE

LA REPUBLICA
E INVESTIGACIÓN
ARA EL CASO

Art. 113
Frac. V, VII
LFTAIP
Motivación I

Art. 113
Frac. I
LFTAIP
Motivación II

Entrega-Recepción de la Administración Pública Municipal
2012 - 2015 a 2015 - 2018
**PADRÓN DE CONTRIBUYENTES DE
LICENCIAS COMERCIALES**

FER-54 Hoja 1 de 132
H. Ayuntamiento Constitucional de: **TEOLOAPAN, GRO**
Unidad administrativa: **REGLAMENTOS,**
Fecha: **29 DE SEPTIEMBRE DE 2015**

No. Prog.	Número de cuenta	Nombre del contribuyente	Ubicación	Cuota anual	Saldo por cobrar	Observaciones
436				\$ 00	\$ 00	Debe: 2013 al 2015
437				\$ 00	\$ 00	Debe: 2013 al 2015
438				\$ 00	\$ 00	Debe: 2013 al 2015
439				\$ 00	\$ 00	Debe: 2013 al 2015
440				\$ 00	\$ 00	Debe: 2013 al 2015
441				\$ 00	\$ 00	Debe: 2013 al 2015
442				\$ 00	\$ 00	Debe: 2013 al 2015
443				\$ 00	\$ 00	Debe: 2013 al 2015

ELABORO

H. AYUNTAMIENTO MUNICIPAL
CENTRO DE LICENCIAS
TEOLOAPAN, GRO.
DIRECCIÓN DE LICENCIAS

RESPONSABLE

PRESIDENTE ENTRANTE



DE LA REPÚBLICA
DE INVESTIGACIÓN
PARA EL CASO

Art. 110
Frac. V, VII
LFTAIP
Motivación I

Art. 113
Frac. I
LFTAIP
Motivación II

Entrega-Recepción de la Administración Pública Municipal
2012 - 2015 a 2015 - 2018
**PADRÓN DE CONTRIBUYENTES DE
LICENCIAS COMERCIALES**

FER-54 Hoja 1 de 132
H. Ayuntamiento Constitucional de: TELOLOAPAN, GRO
Unidad administrativa: REGLAMENTOS.
Fecha: 29 DE SEPTIEMBRE DE 2015

No. Prog.	Número de cuenta	Nombre del contribuyente	Ubicación	Cuota anual	Saldo por cobrar	Observaciones
444				00	\$	Debe: 2013 al 2015
445				00	\$	Debe: 2013 al 2015
446				00	\$	Debe: 2013 al 2015
447				00	\$	Debe: 2013 al 2015
448				00	\$	Debe: 2013 al 2015
449				00	\$	Debe: 2013 al 2015
450				00	\$	Debe: 2013 al 2015
.51				00	\$	Debe: 2013 al 2015
452				00	\$	Debe: 2013 al 2015

ELABORO

M. ANTONIO BARRERA

PRESIDENTE ENTRANTE



DE LA REPÚBLICA
DE INVESTIGACIÓN
PARA EL CASO

Art. 113
Frac. V, VII
LFTAIP
Motivación I

Art. 113
Frac. I
LFTAIP
Motivación II

Entrega-Recepción de la Administración Pública Municipal
 2012 - 2015 a 2015 - 2018
**PADRÓN DE CONTRIBUYENTES DE
 LICENCIAS COMERCIALES**

FER-54 Hoja 1 de 132
 H. Ayuntamiento Constitucional de TELOLOAPAN, GRO
 Unidad administrativa: REGLAMENTOS,
 Fecha: 29 DE SEPTIEMBRE DE 2015

No. Prog.	Número de cuenta	Nombre del contribuyente	Ubicación	Cuota anual	Saldo por cobrar	Observaciones
453				\$	\$	Debe: 2013 al 2015
454				\$	\$	Debe: 2013 al 2015
455				\$	\$	Debe: 2013 al 2015
456				\$	\$	Debe: 2013 al 2015
457				\$	\$	Debe: 2013 al 2015
58				\$	\$	Debe: 2013 al 2015
459				\$	\$	Debe: 2013 al 2015

ELABORO

RESPONSABLE

ENTE

PRESIDENTE ENTRANTE

Entrega-Recepción de la Administración Pública Municipal
2012 - 2015 a 2015 - 2018

**PADRÓN DE CONTRIBUYENTES DE
LICENCIAS COMERCIALES**

FER-54 Hoja 1 de 132
H. Ayuntamiento Constitucional de: **TEOLOAPAN, GRO**
Unidad administrativa: **REGLAMENTOS**
Fecha: **29 DE SEPTIEMBRE DE 2015**

No. Prog.	Número de cuenta	Nombre del contribuyente	Ubicación	Cuota anual	Saldo por cobrar	Observaciones
460				\$ 0	\$ 0	Debe: 2013 al 2015
461				\$ 0	\$ 0	Debe: 2013 al 2015
462				\$ 0	\$ 0	Debe: 2013 al 2015
463				\$ 0	\$ 0	Debe: 2013 al 2015
464				\$ 0	\$ 0	Debe: 2013 al 2015
465				\$ 0	\$ 0	Debe: 2013 al 2015
466				\$ 0	\$ 0	Debe: 2013 al 2015
467				\$ 0	\$ 0	Debe: 2013 al 2015
8				\$ 0	\$ 0	Debe: 2013 al 2015

ELABORO

EL AYUNTAMIENTO MUNICIPAL
CONSTITUCIONAL
TEOLOAPAN, GRO.
RESPONSABLE

ENTE

PRESIDENTE ENTRANTE

DE LA REPÚBLICA
DE INVESTIGACIÓN
PARA EL CASO
CIVIL
Art. 110
Frac. V, VII
LFTAIP
Motivación I

Art. 113
Frac. I
LFTAIP
Motivación II

Entrega-Recepción de la Administración Pública Municipal
2012 - 2015 a 2015 - 2018

**PADRÓN DE CONTRIBUYENTES DE
LICENCIAS COMERCIALES**

FER-54 Hoja 1 de 132

H. Ayuntamiento Constitucional de: TELOLOAPAN, GRO
Unidad administrativa: REGLAMENTOS,
Fecha: 29 DE SEPTIEMBRE DE 2015

No. Prog.	Número de cuenta	Nombre del contribuyente	Ubicación	Cuota anual	Saldo por cobrar	Observaciones
469				\$ 00	\$ 00	Debe: 2013 al 2015
470				\$ 00	\$ 00	Debe: 2013 al 2015
471				\$ 00	\$ 00	Debe: 2013 al 2015
472				\$ 00	\$ 00	Debe: 2013 al 2015
473				\$ 00	\$ 00	Debe: 2013 al 2015
474				\$ 00	\$ 00	Debe: 2013 al 2015
/5				\$ 00	\$ 00	Debe: 2013 al 2015
6				\$ 00	\$ 00	Debe: 2013 al 2015

ELABORO

M. AYUNTAMIENTO MUNICIPAL
CONSTITUCIONAL
TELOLOAPAN, S. RESPONSABLE

PRESIDENTE ENTRANTE



DE LA REPUBLICA
DE INVESTIGACIÓN

PARA EL CASO

Art. 110
Frac. V, VII
LFTAIP
Motivación I



Art. 113
Frac. I
LFTAIP
Motivación II

Entrega-Recepción de la Administración Pública Municipal
 2012 - 2015 a 2015 - 2018
**PADRÓN DE CONTRIBUYENTES DE
 LICENCIAS COMERCIALES**

FER-54 Hoja 1 de 132
 H. Ayuntamiento Constitucional de: **TELOLOAPAN, GRO.**
 Unidad administrativa: **REGLAMENTOS.**
 Fecha: **29 DE SEPTIEMBRE DE 2015**

No. Prog.	Número de cuenta	Nombre del contribuyente	Ubicación	Cuota anual	Saldo por cobrar	Observaciones
477				\$ 0	\$ 0	Debe: 2013 al 2015
478				\$ 0	\$ 0	Debe: 2013 al 2015
479				\$ 0	\$ 0	Debe: 2013 al 2015
480				\$ 0	\$ 0	Debe: 2013 al 2015
481				\$ 0	\$ 0	Debe: 2013 al 2015
482				\$ 0	\$ 0	Debe: 2013 al 2015
33				\$ 0	\$ 0	Debe: 2013 al 2015
84				\$ 0	\$ 0	Debe: 2013 al 2015



ELABORO
 H. AYUNTAMIENTO MUNICIPAL
 CONSTITUCIONAL
 TELOLOAPAN, GRO.
 RESPONSABLE

PRESIDENTE ENTRANTE



DE LA REPÚBLICA
 DE INVESTIGACIÓN
 PARA EL CASO
 110
 Frac. V, VII
 LFTAIP
 Motivación I



Art.113
 Frac. I
 LFTAIP
 Motivación II

Entrega-Recepción de la Administración Pública Municipal
2012 - 2015 a 2015 - 2018

PADRÓN DE CONTRIBUYENTES DE LICENCIAS COMERCIALES

FER-54 Hoja 1 de 132
H. Ayuntamiento Constitucional de: TELOLOAPAN, GRO
Unidad administrativa: REGLAMENTOS
Fecha: 29 DE SEPTIEMBRE DE 2015

No. Prog.	Número de cuenta	Nombre del contribuyente	Ubicación	Cuota anual	Saldo por cobrar	Observaciones
485				\$ 00	\$ 5,569.00	Debe: 2013 al 2015
486				\$ 00		Debe: 2013 al 2015
487				\$ 00		Debe: 2013 al 2015
488				\$ 00		Debe: 2013 al 2015
489				\$ 00		Debe: 2013 al 2015
490				\$ 00		Debe: 2013 al 2015
491				\$ 00		Debe: 2013 al 2015
492				\$ 00		Debe: 2013 al 2015
3				\$ 00		Debe: 2013 al 2015

ELABORO

RESPONSABLE

H. AYUNTAMIENTO MUNICIPAL
CONSEJO REGIDORAL

PRESIDENTE ENTRANTE



SECRETARÍA DE LA REPÚBLICA
SECRETARÍA DE INVESTIGACIÓN

Art. 110
Frac. V, VII
LFTAIP
Motivación I

Art. 113
Frac. I
LFTAIP
Motivación II

Entrega-Recepción de la Administración Pública Municipal
2012 - 2015 a 2015 - 2016

PADRÓN DE CONTRIBUYENTES DE LICENCIAS COMERCIALES

FER-54 Hoja 1 de 132

H. Ayuntamiento Constitucional de TELOLOAPAN, GRO
Unidad administrativa: REGLAMENTOS.
Fecha: 29 DE SEPTIEMBRE DE 2015

No. Prog.	Número de cuenta	Nombre del contribuyente	Ubicación	Cuota anual	Saldo por cobrar	Observaciones
494				\$		Debe: 2013 al 2015
495				\$		Debe: 2013 al 2015
496				\$		Debe: 2013 al 2015
497				\$		Debe: 2013 al 2015
498				\$		Debe: 2013 al 2015
499				\$		Debe: 2013 al 2015
500				\$		Debe: 2013 al 2015
501				\$		Debe: 2013 al 2015
502				\$		Debe: 2013 al 2015

ELABORO

M. AYUNTAMIENTO MUNICIPAL
CONSEJO DE ADMINISTRACIÓN
TELOLOAPAN, GUERRERO

ALIENTE

PRESIDENTE ENTRANTE



DE LA REPÚBLICA
E INVESTIGACIÓN
Art. 113
Frac. VII
LFTAIP
Motivación I

Art. 113
Frac. I
LFTAIP
Motivación II



Entrega-Recepción de la Administración Pública Municipal
2012 - 2015 a 2015 - 2018
**PADRÓN DE CONTRIBUYENTES DE
LICENCIAS COMERCIALES**

FER-54 Hoja 1 de 132
H. Ayuntamiento Constitucional de: **TELOLOAPAN, GRO**
Unidad administrativa: REGLAMENTOS,
Fecha: 29 DE SEPTIEMBRE DE 2015

No. Prog.	Número de cuenta	Nombre del contribuyente	Ubicación	Cuota anual	Saldo por cobrar	Observaciones
503				\$ 00	\$ 0	Debe: 2013 al 2015
504				\$ 00	\$ 0	Debe: 2013 al 2015
505				\$ 00	\$ 0	Debe: 2013 al 2015
506				\$ 00	\$ 0	Debe: 2013 al 2015
507				\$ 00	\$ 0	Debe: 2013 al 2015
508				\$ 00	\$ 0	Debe: 2013 al 2015
509				\$ 00	\$ 0	Debe: 2013 al 2015
10				\$ 00	\$ 0	Debe: 2013 al 2015
11				\$ 00	\$ 0	Debe: 2013 al 2015

ELABORO

M. AYUNTAMIENTO MUNICIPAL
CONSTITUCIONAL
TELLOLOAPAN
DIRECCIÓN

ENTE

PRESIDENTE ENTRANTE

DE LA REPÚBLICA
DE INVESTIGACIÓN

Art. 110 PARA EL CASO
Frac. III MARAI
LFTAIP
Motivación I

Art. 113
Frac. I
LFTAIP
Motivación II

Entrega-Recepción de la Administración Pública Municipal
2012 - 2015 a 2015 - 2018
PADRÓN DE CONTRIBUYENTES DE LICENCIAS COMERCIALES

FER-54 Hoja 1 de 132
H. Ayuntamiento Constitucional de **TELOLOAPAN, GRO**
Unidad administrativa: **REGLAMENTOS,**
Fecha: **29 DE SEPTIEMBRE DE 2015**

No. Prog.	Número de cuenta	Nombre del contribuyente	Ubicación	Cuota anual	Saldo por cobrar	Observaciones
512				\$ 00	\$ 00	Debe: 2013 al 2015
513				\$ 00	\$ 00	Debe: 2013 al 2015
514				\$ 00	\$ 00	Debe: 2013 al 2015
515				\$ 00	\$ 00	Debe: 2013 al 2015
516				\$ 00	\$ 00	Debe: 2013 al 2015
-17				\$ 00	\$ 00	Debe: 2013 al 2015
518				\$ 00	\$ 00	Debe: 2013 al 2015

ELABORO

RESPONSABLE
H. AYUNTAMIENTO MUNICIPAL
TELOLOAPAN, GRO

ENTE

PRESIDENTE ENTRANTE



DE LA REPUBLICA
DE INVESTIGACIÓN

Art. 110 EL CASO
Frac. VII
LFTAIP
Motivación I

Art. 113
Frac. I
LFTAIP
Motivación II

Entrega-Recepción de la Administración Pública Municipal
2012 - 2015 a 2015 - 2018

PADRON DE CONTRIBUYENTES DE LICENCIAS COMERCIALES

FER-54 Hoja 1 de 132
H. Ayuntamiento Constitucional de: **TELOLOAPAN, GRO**
Unidad administrativa: **REGLAMENTOS,**
Fecha **29 DE SEPTIEMBRE DE 2015**

No. Prog.	Número de cuenta	Nombre del contribuyente	Ubicación	Cuota anual	Saldo por cobrar	Observaciones
519				\$	\$	Debe: 2013 al 2015
520				\$	\$	Debe: 2013 al 2015
521				\$	\$	Debe: 2013 al 2015
522				\$	\$	Debe: 2013 al 2015
523				\$	\$	Debe: 2013 al 2015
524				\$	\$	Debe: 2013 al 2015
525				\$	\$	Debe: 2013 al 2015
526				\$	\$	Debe: 2013 al 2015
27				\$	\$	Debe: 2013 al 2015

ELABORO

H. AYUNTAMIENTO MUNICIPAL
CONSTITUCIONAL
RESPONSABLE

ANTE

PRESIDENTE ENTRANTE



DE LA REPUBLICA
DE INVESTIGACIÓN
PARA EL CASO

Art. 110
Frac. V, VII
LFTAIP
Motivación I

Art. 113
Frac. I
LFTAIP
Motivación II



Entrega-Recepción de la Administración Pública Municipal
2012 - 2015 a 2015 - 2018

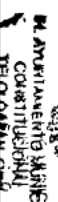
FER-54 Hoja 1 de 132

PADRÓN DE CONTRIBUYENTES DE LICENCIAS COMERCIALES

H. Ayuntamiento Constitucional de: TEOLOAPAN, GRO
Unidad administrativa: REGLAMENTOS.
Fecha: 29 DE SEPTIEMBRE DE 2015

No. Prog.	Número de cuenta	Nombre del contribuyente	Ubicación	Cuota anual	Saldo por cobrar	Observaciones
528				\$ 6,00	\$ 5,00	Debe: 2013 al 2015
529				\$ 6,00	\$ 5,00	Debe: 2013 al 2015
530				\$ 1,00	\$ 1,00	Debe: 2013 al 2015
531				\$ 1,00	\$ 1,00	Debe: 2013 al 2015
532				\$ 1,00	\$ 1,00	Debe: 2013 al 2015
533				\$ 5,00	\$ 1,00	Debe: 2013 al 2015
534				\$ 8,00	\$ 1,00	Debe: 2013 al 2015
535				\$ 1,00	\$ 1,00	Debe: 2013 al 2015
36				\$ 1,00	\$ 1,00	Debe: 2013 al 2015

ELABORO



RESPONSABLE

ENTE

PRESIDENTE ENTRANTE



DE LA REPÚBLICA DE INVESTIGACIÓN

PARA EL CASO

INAPA

LFTAIP

Motivación I

Art.113
Frac. I
LFTAIP
Motivación II

Entrega- Recepción de la Administración Pública Municipal
2012 - 2015 a 2015 - 2018
**PADRÓN DE CONTRIBUYENTES DE
LICENCIAS COMERCIALES**

FER-54 Hoja 1 de 132
H. Ayuntamiento Constitucional de TELOLOAPAN, GRO
Unidad administrativa: REGLAMENTOS.
Fecha: 29 DE SEPTIEMBRE DE 2015

No. Prog.	Número de cuenta	Nombre del contribuyente	Ubicación	Cuota anual	Saldo por cobrar	Observaciones
537				\$ 00	\$ 00	Debe: 2013 al 2015
538				\$ 00	\$ 00	Debe: 2013 al 2015
539				\$ 00	\$ 00	Debe: 2013 al 2015
540				\$ 00	\$ 00	Debe: 2013 al 2015
541				\$ 00	\$ 00	Debe: 2013 al 2015
542				\$ 00	\$ 00	Debe: 2013 al 2015
543				\$ 00	\$ 00	Debe: 2013 al 2015
44				\$ 00	\$ 00	Debe: 2013 al 2015
545				\$ 00	\$ 00	Debe: 2013 al 2015
46				\$ 00	\$ 00	Debe: 2013 al 2015

ELABORO

RESPONSABLE
H. AYUNTAMIENTO MUNICIPAL

ANTE

PRESIDENTE ENTRANTE



DE LA REPÚBLICA
DE INVESTIGACIÓN

PARA EL CASO
Frac. V, VII
LFTAIP
Motivación I

Art. 113
Frac. I
LFTAIP
Motivación II